

# **PROGRAMA DE INCENTIVOS A LA MEJORA DE LA GESTIÓN MUNICIPAL DEL AÑO 2020**



**PERÚ**

Ministerio  
de Economía y Finanzas

## **GUÍA PARA EL CUMPLIMIENTO DE LA META 3**

---

**IMPLEMENTACIÓN DE UN SISTEMA INTEGRADO DE  
MANEJO DE RESIDUOS SÓLIDOS MUNICIPALES**

## **Guía para el cumplimiento de la Meta 3 del Programa de Incentivos a la Mejora de la Gestión Municipal correspondiente al 31 de diciembre del año 2020**

“Implementación de un sistema integrado de manejo de residuos sólidos municipales”

**Kirla Echegaray Alfaro**  
Ministra del Ambiente

**Lies Araceli Linares Santos**  
Viceministra de Gestión Ambiental

**Sonia Beatriz Aranibar Tapia**  
Directora General de Gestión de Residuos Sólidos

### **Elaboración de contenidos:**

Equipo técnico de la Dirección General de Gestión de Residuos Sólidos.

Equipo técnico de la Dirección de Supervisión Ambiental en Infraestructura y Servicios y la Coordinación de Oficinas Desconcentradas – Organismo de Evaluación y Fiscalización Ambiental.

### **Dirección General de Gestión de Residuos Sólidos - Ministerio Del Ambiente**

Av. Antonio Miró Quesada 425 (Ex Juan de Aliaga), Urb. San Felipe, Magdalena del Mar.

Lima, Perú

Teléfono: 6116000, anexo 1334

Correo electrónico: [incentivos.residuos@minam.gob.pe](mailto:incentivos.residuos@minam.gob.pe)

Página web: [www.minam.gob.pe](http://www.minam.gob.pe)

### **Todos los derechos reservados**

Permitida la reproducción total o parcial por cualquier medio siempre y cuando se cite la fuente.

## PRESENTACIÓN

En el Perú, de acuerdo a las cifras nacionales actualizadas del 2018, al año se generan un total de 7 342 713 toneladas de residuos sólidos municipales, de los cuales el 57.69% (4 235 894 t) corresponden a residuos sólidos orgánicos que pueden ser valorizados en actividades como el compostaje; el 18.26% (1 341 094 t) corresponden a residuos sólidos inorgánicos con capacidad de valorización como botellas de plástico, chatarra, papel, entre otros; y el 24.06% (1 765 725 t) corresponden a residuos no valorizables que incluyen residuos sanitarios, pilas, entre otros residuos.

Teniendo en cuenta el destino final al cual llegan los residuos, solo el 6.4% de distritos (119 de los 1 874) disponen sus residuos sólidos en infraestructuras autorizadas; no obstante, estos distritos representan una generación significativa frente al resto de distritos, específicamente un total de 3 609 434 toneladas o el 49.16% del total de residuos sólidos municipales generados. En cuanto a la valorización de residuos sólidos a nivel nacional, de las 5 601 388 toneladas que podrían ser valorizadas, solo 77 621 toneladas vienen gestionándose por los municipios, lo cual representa una brecha del 98.61%. Esto quiere decir que, en función de la cantidad total de residuos sólidos municipales generados, solo el 1.05% está siendo valorizado. Si se analiza los componentes orgánicos e inorgánicos por separado, solo el 3.75% (77 621 t) de residuos inorgánicos valorizables se incluyen en una cadena formal de reciclaje y solo el 0.64% (27 450 t) de los residuos orgánicos valorizables se manejan en actividades como el compostaje. Finalmente se ha identificado la presencia de puntos críticos de acumulación de residuos sólidos municipales: La presencia de puntos críticos se relaciona con la inadecuada disposición de residuos sólidos ya que acumula residuos en lugares inadecuados donde se afecta a la población adyacente. Al 2019, se identificaron un total de 2 050 puntos críticos a nivel nacional.

Frente a esta generación, las municipalidades provinciales y distritales se enfrentan a una problemática debido a factores como el crecimiento demográfico, la concentración de población en las zonas urbanas, incremento en los patrones de consumo, entre otros. En ese contexto, el Ministerio del Ambiente (MINAM), en su calidad de ente rector a nivel nacional para la gestión y manejo de los residuos, viene impulsando diversas iniciativas para poder contrarrestar esta problemática.

Una de estas iniciativas es la de promover la implementación de un sistema de gestión integral de residuos sólidos, priorizando la valorización de residuos orgánicos e inorgánicos y habiéndose identificado la existencia de una gran cantidad de residuos sólidos aprovechables, los cuales pueden manejarse a través de la reutilización, reciclaje, compostaje, coprocesamiento, entre otras alternativas, siempre y cuando se garantice la protección de la salud y del medio ambiente. En ese contexto, se viene impulsando que las municipalidades, efectúen la segregación en la fuente de los residuos aprovechables, para su posterior valorización, con la consecuente reducción del volumen de residuos dispuestos en rellenos sanitarios.

**Ministerio Del Ambiente**  
Dirección General de Gestión de Residuos Sólidos

## INDICE

<b>1. ASPECTOS GENERALES.....</b>	<b>6</b>
1.1 Objetivo .....	6
1.2 Ámbito de aplicación.....	6
1.3 Marco normativo.....	6
1.4 Entidad responsable del proceso de evaluación.....	7
1.5 Proceso de evaluación.....	7
<b>2. DESARROLLO DE ACTIVIDADES PARA CUMPLIR LA META .....</b>	<b>8</b>
2.1 Cuadro de actividades y nivel de cumplimiento .....	8
2.2 Desarrollo de las actividades a ser ejecutadas: .....	10
Actividad 1: Valorización de residuos sólidos inorgánicos municipales.....	10
Actividad 2: Valorización de residuos sólidos orgánicos municipales.....	14
Actividad 3: Erradicación de puntos críticos y prevención de puntos críticos potenciales de residuos sólidos municipales.....	16
2.3. Consideraciones finales .....	18
<b>3. DIRECTORIO .....</b>	<b>19</b>
<b>4. ANEXOS.....</b>	<b>20</b>
Anexo N°01: Valla con la cantidad de residuos sólidos inorgánicos municipales por valorizar.....	21
Anexo N°02: Modelo del plan anual de valorización de residuos sólidos municipales .....	22
Anexo N°03-A: Padrón de viviendas participantes en el programa de segregación en la fuente y recolección selectiva de residuos sólidos inorgánicos municipales .....	24
Anexo N°03-B: Padrón de generadores no domiciliarios participantes en el programa de segregación en la fuente y recolección selectiva de residuos sólidos inorgánicos municipales .....	24
Anexo N°03-C: Padrón de viviendas participantes en el programa de segregación en la fuente y recolección selectiva de residuos sólidos orgánicos municipales .....	24
Anexo N°03-D: Padrón de generadores no domiciliarios participantes en el programa de segregación en la fuente y recolección selectiva de residuos sólidos orgánicos municipales .....	24
Anexo N°03-E: Registro de residuos orgánicos valorizados provenientes del mantenimiento de las áreas verdes o similares.....	24
Anexo N°04: Valla con la cantidad de residuos sólidos orgánicos municipales por valorizar .....	25
Anexo N°05: Ficha de operatividad y capacidad de la planta de valorización de residuos sólidos orgánicos municipales.....	28

Anexo N°06: Modelo del plan anual de erradicación de puntos críticos y prevención de puntos críticos potenciales de residuos sólidos municipales.....	30
Anexo N°07: Ficha del estado actual de puntos críticos y puntos críticos potenciales .....	31
Anexo N°08: Valla con la cantidad de puntos críticos por erradicar y puntos críticos por prevenir .....	33
Anexo N°09: Criterios técnicos para la implementación de una planta de valorización de residuos sólidos orgánicos municipales .....	34
Anexo N°10: Lista de puntos críticos por erradicar y puntos críticos potenciales por prevenir .....	35
<b>5. PREGUNTAS FRECUENTES .....</b>	<b>98</b>
<b>6. ABREVIATURAS Y SIGLAS.....</b>	<b>98</b>
<b>7. GLOSARIO.....</b>	<b>99</b>

## 1. ASPECTOS GENERALES

### 1.1 Objetivo

La presente Guía tiene como objetivo establecer las pautas y los procedimientos que deben seguir las municipalidades para el correcto cumplimiento de la Meta 3: “Implementación de un sistema integrado de manejo de residuos sólidos municipales” del Programa de Incentivos a la Mejora de la Gestión Municipal (PI) del año 2020.

### 1.2 Ámbito de aplicación

**Cuadro N° 1: Clasificación de municipalidades para el cumplimiento de la Meta 3 del Programa de Incentivos a la Mejora de la Gestión Municipal 2020<sup>1</sup>**

Nombre del grupo	Jurisdicción	Abreviatura	N°
Municipalidades pertenecientes a ciudades principales	Provincial	Tipo A	74
Municipalidades no pertenecientes a ciudades principales		Tipo B	122
Municipalidades de Lima Metropolitana	Distrital	Tipo C	42
Municipalidades pertenecientes a otras ciudades principales		Tipo D	129
Municipalidades no pertenecientes a ciudades principales, con más de 70% de población urbana		Tipo E	378

### 1.3 Marco normativo

El siguiente cuadro presenta el marco normativo aplicable a la Meta:

Dispositivo Legal	Descripción:
Ley N° 29332	Ley que crea el Programa de Incentivos a la Mejora de la Gestión Municipal.
Ley N° 30011	Ley que modifica la Ley N° 29325, Ley de Sistema Nacional de Evaluación y Fiscalización Ambiental.
Ley N° 29419	Ley que regula la actividad de los recicladores.
Decreto Legislativo N° 1501	Decreto Legislativo que modifica el Decreto Legislativo N° 1278, que aprueba la Ley de Gestión Integral de Residuos Sólidos.
Decreto Legislativo N° 1278	Ley de Gestión Integral de Residuos Sólidos.
Decreto Supremo N° 014-2017-MINAM	Reglamento del Decreto Legislativo N° 1278, Ley de Gestión Integral de Residuos Sólidos.
Decreto Supremo N° 005-2010-MINAM	Reglamento de la Ley N° 29419, Ley que regula la actividad de los recicladores.

<sup>1</sup> **Decreto Supremo N° 099-2020-EF.** Modifican los Procedimientos para el cumplimiento de metas y la asignación de recursos del Programa de Incentivos a la Mejora de la Gestión Municipal del año 2020, y dictan otras medidas.

Dispositivo Legal	Descripción:
Decreto Supremo N° 217-2020-EF	Aprueban las Metas del Programa de Incentivos a la Mejora de la Gestión Municipal correspondientes al 31 de diciembre del Año 2020
Resolución Directoral N° 0023-2020-EF/50.01	Aprueban los Cuadros de actividades para el cumplimiento de las metas del Programa de Incentivos a la Mejora de la Gestión Municipal establecidas al 31 de diciembre del año 2020

#### 1.4 Entidad responsable del proceso de evaluación

La Dirección General de Residuos Sólidos (DGRS) del Ministerio del Ambiente (MINAM), junto a la Dirección de Supervisión Ambiental en Infraestructura y Servicios (DSIS) del Organismo de Evaluación y Fiscalización Ambiental (OEFA), son las áreas responsables del diseño, asistencia técnica, y evaluación del cumplimiento de la Meta 3: “Implementación de un sistema integrado de manejo de residuos sólidos municipales”.

#### 1.5 Proceso de evaluación

La evaluación del cumplimiento de la Meta 3: “Implementación de un sistema integrado de manejo de residuos sólidos municipales” se realiza considerando las especificaciones establecidas en el Cuadro de actividades de la meta. Los resultados de la evaluación concluyen con una calificación cuantitativa del nivel de cumplimiento de cada municipalidad a través de la determinación de un puntaje final obtenido a partir de la sumatoria de los puntos correspondientes a las actividades cumplidas.

## 2. DESARROLLO DE ACTIVIDADES PARA CUMPLIR LA META

### 2.1 Cuadro de actividades y nivel de cumplimiento

Actividad	Indicador	Valla					Medio de verificación [1][2]	Fecha de cumplimiento	Puntaje				
		A	B	C	D	E			A	B	C	D	E
<b>Actividad 1:</b> Valorizar los residuos sólidos inorgánicos municipales (RSIM)	Toneladas de RSIM valorizadas	Registro en aplicativo		Registro en aplicativo	Registro en aplicativo		<ul style="list-style-type: none"> <li>Copia de constancias de inscripción en el registro municipal de asociaciones de recicladores formalizados por la municipalidad, con el padrón de socios correspondiente, y con la ficha registral de la asociación de recicladores inscritos en la Superintendencia Nacional de los Registros Públicos (SUNARP); y/o contratos/convenios con Empresas Operadoras de Residuos Sólidos (EO-RS) con registro autoritativo vigente, según corresponda.</li> <li>Copia de la Constancia de Registro del Plan para la vigilancia, prevención y control de la COVID-19 de asociaciones de recicladores formalizados y/o EO-RS, o correo electrónico de remisión del Plan al MINSA (empresa@minsa.gob.pe), o la evidencia de la aprobación del Plan en la plataforma del SICOVID.</li> </ul>	19 de octubre	10		10	20	
		Ver Anexo N° 01	No aplica	Ver Anexo N° 01	Ver Anexo N° 01	No aplica	<ul style="list-style-type: none"> <li>Copia de constancias de inscripción en el registro municipal de asociaciones de recicladores formalizados por la municipalidad, con el padrón de socios correspondiente, y con la ficha registral de la asociación de recicladores inscritos en la Superintendencia Nacional de los Registros Públicos (SUNARP); y/o contratos/convenios con Empresas Operadoras de Residuos Sólidos (EO-RS) con registro autoritativo vigente. [3]</li> <li>Copia de la Constancia de Registro del Plan para la vigilancia, prevención y control de la COVID-19 de asociaciones de recicladores formalizados y/o EO-RS, o correo electrónico de remisión del Plan al MINSA (empresa@minsa.gob.pe), o la evidencia de la aprobación del Plan en la plataforma del SICOVID. [3]</li> <li>Reporte de la cantidad de toneladas de RSIM comercializados mensualmente entre enero hasta diciembre, con los comprobantes de comercialización. [4]</li> </ul>	31 de diciembre	25	-	25	30	-
<b>Actividad 2:</b> Valorizar los residuos sólidos orgánicos municipales (RSOM)	Toneladas de RSOM que ingresan al proceso de valorización	Registro en aplicativo					<ul style="list-style-type: none"> <li>Ficha de operatividad y capacidad de la planta, que incluya el registro fotográfico fechado y georreferenciado, de acuerdo al Anexo N°5.</li> </ul>	16 de octubre	10	20	10	20	20
		Ver Anexo N° 04					<ul style="list-style-type: none"> <li>Ficha de operatividad y capacidad de la planta, que incluya el registro fotográfico fechado y georreferenciado, de acuerdo al Anexo N°05. [3]</li> <li>Reporte de la cantidad mensual de toneladas de RSOM que ingresan al proceso de compostaje u otras alternativas de valorización, entre agosto y diciembre.</li> </ul>	31 de diciembre	25	80	25	30	80



Actividad	Indicador	Valla					Medio de verificación [1][2]	Fecha de cumplimiento	Puntaje				
		A	B	C	D	E			A	B	C	D	E
Actividad 3: Erradicar los puntos críticos (PC) y prevenir los puntos críticos potenciales (PCP)	PC erradicados y PCP prevenidos	Ver Anexo N° 10	No aplica	Ver Anexo N° 10	No aplica	No aplica	<ul style="list-style-type: none"><li>Fichas del estado actual de los puntos críticos de acumulación y puntos críticos potenciales de residuos sólidos municipales identificados por el OEFA, firmadas por el responsable del área encargada de la gestión y manejo de residuos sólidos o del área que haga sus veces, de acuerdo al Anexo N° 07.</li></ul>	02 de octubre	10	10			
		Ver Anexo N° 08		Ver Anexo N° 08			<ul style="list-style-type: none"><li>Fichas del estado actual de los puntos críticos de acumulación y puntos críticos potenciales de residuos sólidos municipales identificados por el OEFA, firmadas por el responsable del área encargada de la gestión y manejo de residuos sólidos o del área que haga sus veces, de acuerdo al Anexo N° 07. [3]</li><li>Reporte con el total de PC erradicados y PCP prevenidos, que incluya el registro fotográfico fechado y georreferenciado, a través del aplicativo informático para la meta.</li></ul>	30 de noviembre	20				-
Puntaje mínimo para cumplir la meta									80 PUNTOS				
Puntaje máximo									100 PUNTOS				

**Notas:**

- [1] Para el año 2020 se cuenta con un aplicativo informático a través del cual las municipalidades deben registrar los avances mensuales de cada una de las actividades y adjuntar los documentos correspondientes.
- [2] Como parte de la verificación de las actividades, se realizarán visitas inopinadas de campo a lo largo del año, las cuales tendrán carácter vinculante para el cumplimiento de las actividades. Además, se verificará que el personal que realice las actividades cuente con la totalidad de equipos de protección personal: guantes, lentes de seguridad, indumentaria, botas, entre otros que considere necesario. (R.M 099-2020-MINAM).
- [3] En caso no haya cambios en los documentos remitidos en la primera fecha, la municipalidad no deberá volver a presentarlos.
- [4] Los comprobantes de pago que acreditan la comercialización son las boletas o facturas emitidas por la asociación de recicladores formalizada en la municipalidad o por la EO – RS con las que se tenga un convenio establecido en esta materia y/o las liquidaciones de compra que deberán ser emitidas a nombre de un reciclador inscrito en el padrón de socios de la asociación formalizada en la municipalidad.

La municipalidad, previamente a la implementación de la Meta, debe revisar qué actividades le corresponde cumplir según su clasificación municipal:

## 2.2 Desarrollo de las actividades a ser ejecutadas:

### Paso previo: Creación de usuario en el aplicativo informático de MINAM

De acuerdo a lo mencionado en la nota [1] del Cuadro de actividades, para el presente año se cuenta con un aplicativo informático a través del cual las municipalidades deben consignar los avances mensuales de cada una de las actividades y adjuntar los documentos correspondientes. Para el uso de este aplicativo, el/la responsable del área encargada de la gestión y manejo de residuos sólidos o del área que haga sus veces deberá contar con un usuario y contraseña; en este sentido, se utilizarán los usuarios y contraseñas solicitados a principio de año para el reporte a través del Sistema de la Información para la Gestión de los Residuos Sólidos (SIGERSOL). De no contar con estos elementos, el/la responsable deberá realizar una solicitud a través del siguiente hipervínculo:



<https://sistemas.minam.gob.pe/SigersolMunicipal/#/panel>

Una vez se tenga el usuario y contraseña, la municipalidad ingresa al siguiente hipervínculo para acceder al aplicativo de la Meta.



[https://app.minam.gob.pe/programa\\_incentivos/login#](https://app.minam.gob.pe/programa_incentivos/login#)

Para el uso adecuado de este aplicativo se contará con un manual de usuario que será entregado por parte del MINAM en los talleres de capacitación respectivos y publicados en el portal oficial. De presentarse problemas al momento del reporte, la municipalidad deberá comunicarse oportunamente con los especialistas a cargo de la meta a fin de solucionar cualquier imprevisto. Es de hacer notar que el registro de la información en el aplicativo es de manera mensual, antes de la fecha de cierre de las actividades, y no solo considera una presentación como en anteriores oportunidades.

### Actividad 1: Valorización de residuos sólidos inorgánicos municipales

La valorización de los residuos sólidos inorgánicos municipales permitirá aumentar la cantidad de toneladas valorizadas y disminuir la cantidad de residuos sólidos que se disponen inadecuadamente, reduciendo la contaminación al ambiente en favor de la población de los distritos considerados.

**La valorización de residuos sólidos inorgánicos será únicamente desarrollada por las municipalidades Tipo A, C y D.**



## Pasos para el cumplimiento de la Actividad 1

### Paso 01: Planificación de valorización de residuos sólidos municipales

A partir de un análisis situacional, se recomienda que la municipalidad elabore el plan anual de valorización de residuos sólidos municipales, de acuerdo con lo establecido en el Anexo N° 02, y lo apruebe mediante resolución de alcaldía.

Las municipalidades Tipo A, C, y D pueden formular un solo plan anual de valorización, considerando los aspectos correspondientes a los residuos sólidos inorgánicos y orgánicos, según las especificaciones respectivas.

Asimismo, para el financiamiento del plan anual de valorización de residuos sólidos municipales, se recomienda que la municipalidad programe el presupuesto requerido en la actividad 5006160: “Valorización de residuos sólidos municipales” del Programa Presupuestal 0036: “Gestión integral de residuos sólidos”.

De contar con planes anuales ya aprobados, se recomienda que la municipalidad pueda adecuar los mismos de manera que determine los procesos necesarios para llegar a las vallas establecidas.

### Paso 02: Desarrollo de acciones preliminares para la valorización de residuos sólidos inorgánicos municipales

Para desarrollar la actividad, la municipalidad implementa programas de segregación en la fuente y recolección selectiva de residuos sólidos en los cuales participen organizaciones de recicladores formalizados de acuerdo a lo estipulado en la Ley N° 29419 y su respectivo reglamento, y/o establece contratos o convenios con Empresas Operadoras de Residuos Sólidos (EO-RS), las cuales deben contar con el registro autoritativo vigente de acuerdo a lo establecido en la Ley General de Gestión de Residuos Sólidos (D.L 1278) y su reglamento.

En el caso de trabajar con asociaciones de recicladores formalizados, la municipalidad deberá remitir: i) la copia de las constancias de inscripción en el registro municipal de asociaciones de recicladores formalizados por la municipalidad; ii) el padrón de socios correspondiente; y iii) la ficha registral de la asociación de recicladores inscritos en la Superintendencia Nacional de los Registros Públicos (SUNARP). Estos documentos deben ser adjuntados en formato PDF a través del aplicativo informático hasta el 19 de octubre de 2020.

En el caso de trabajar con Empresas Operadoras de Residuos Sólidos (EO-RS) con registro autoritativo vigente, la municipalidad deberá adjuntar los contratos o convenios respectivos en formato PDF a través del aplicativo informático hasta el 19 de octubre de 2020.

### Paso 03: Autorización para la reanudación de actividades del servicio de reciclaje

Previo a la reanudación de las actividades del servicio de reciclaje, las asociaciones de recicladores y EO-RS deben remitir vía correo electrónico al MINSA ([empresa@minsa.gob.pe](mailto:empresa@minsa.gob.pe)) su “Plan para la vigilancia, prevención y control de COVID-19 en el trabajo”, con lo cual, se entenderá que cuentan con autorización automática para iniciar operaciones; el Plan antes mencionado debe ser elaborado de acuerdo al Documento Técnico: “Lineamientos para la

<sup>2</sup> Según lo establecido en la Primera Disposición Complementaria Final del Decreto Supremo N° 117-2020-PCM.



Vigilancia, Prevención y Control de la salud de los trabajadores con riesgo de exposición a COVID-19”, aprobado por Resolución Ministerial N° 448-2020-MINSA<sup>3</sup>, así como el Protocolo Sectorial<sup>4</sup>.

Las municipalidades son responsables de supervisar y fiscalizar en el marco de sus competencias. Pueden emitir disposiciones necesarias únicamente para adecuarse y ceñirse al cumplimiento de lo establecido en el Documento Técnico antes mencionado.

La municipalidad deberá remitir la copia de la Constancia de Registro del Plan para la vigilancia, prevención y control de la COVID-19 de asociaciones de recicladores formalizados y/o EO-RS, o correo electrónico de remisión del Plan al MINSA (empresa@minsa.gob.pe), o la evidencia de la aprobación del Plan en la plataforma del SICOVID, hasta el 19 de octubre de 2020.

#### **Paso 04: Sensibilización y capacitación a la población participante**

La municipalidad fomenta y sensibiliza sobre la segregación en la fuente y recolección selectiva, utilizando materiales de difusión (folletos, póster, videos, entre otros) priorizando la contratación de promotores ambientales, trabajando con las asociaciones comunales del distrito, u otras estrategias que considere adecuadas.

#### **Paso 05: Registro y empadronamiento**

La municipalidad realiza el registro y empadronamiento de los predios que participarán en el programa, ya sean viviendas particulares o generadores no domiciliarios como: mercados, establecimientos comerciales, u otras instituciones públicas o privadas; tomando en consideración lo establecido en los Anexos: N°03-A y N°03-B.

#### **Paso 06: Recolección selectiva y valorización de residuos sólidos inorgánicos**

La municipalidad implementa la recolección selectiva, según las rutas diseñadas en su plan anual de valorización de residuos sólidos municipales a través de las organizaciones de recicladores formalizadas, y/o Empresas Operadoras de Residuos Sólidos (EO-RS), y/o personal de la municipalidad. El proceso de comercialización se realiza a través de las organizaciones de recicladores formalizados y/o Empresas Operadoras de Residuos Sólidos (EO-RS).

#### **Paso 07: Actualización de la lista de asociaciones de recicladores y/o padrón de socios y/o EO-RS, en caso corresponda.**

En caso haya habido un cambio en la lista de asociaciones de recicladores y/o padrón de socios y/o EO-RS sobre los cuales se sustente los montos de valorización, la municipalidad debe adjuntar la documentación respectiva en formato PDF hasta el 31 de diciembre de 2020. Caso contrario, no será necesario volver a adjuntar dicha información.

#### **Paso 08: Regularización de la autorización para la reanudación de actividades del servicio de reciclaje**

En caso la municipalidad no haya remitido la información respectiva al 19 de octubre de 2020, perderá el puntaje correspondiente. No obstante, la municipalidad igual deberá regularizar dicha información lo antes posible, caso contrario, no se considerará los montos comercializados por aquellas asociaciones de recicladores formalizados y/o EO-RS vinculadas a la municipalidad que no cuenten con la Constancia de Registro del Plan para la vigilancia, prevención y control de

<sup>3</sup> La Resolución Ministerial N° 448-2020-MINSA, deroga la Resolución Ministerial N° 239-2020-MINSA, modificada por la Resolución Ministerial N° 265-2020-MINSA y la Resolución Ministerial N° 283-2020-MINSA.

<sup>4</sup> Resolución Ministerial N° 112-2020-MINAM, que aprueba la Actualización del “Protocolo sanitario para la operación ante el COVID-19 del Servicio de Reciclaje”, aprobado mediante Resolución Ministerial N° 095-2020-MINAM.

la COVID-19, o correo electrónico de remisión del Plan al MINAM ([empresa@minsa.gob.pe](mailto:empresa@minsa.gob.pe)), o la evidencia de la aprobación del Plan en la plataforma del SICOVID.

#### **Paso 09: Reporte de la cantidad de toneladas de residuos sólidos inorgánicos municipales valorizados mensualmente entre enero y diciembre de 2020**

La municipalidad debe reportar en el aplicativo informático la cantidad mensual de toneladas de residuos sólidos inorgánicos municipales valorizados (comercializados) entre enero y diciembre, de acuerdo a la valla anual establecida en el Anexo N°01, adjuntando las boletas, facturas y/o liquidaciones de compra (las cuales deberán ser emitidas a nombre de un reciclador inscrito en el padrón de socios de la asociación formalizada en la municipalidad) que acrediten la comercialización, escaneadas en formato PDF. El aplicativo informático estará abierto en el transcurso del año, por lo que es responsabilidad de la municipalidad ir registrando y adjuntando los documentos progresivamente hasta el 31 de diciembre de 2020.

#### **Medios de verificación:**

- En el caso de trabajar con asociaciones de recicladores formalizados: i) copia de constancias de inscripción en el registro municipal de asociaciones de recicladores formalizados por la municipalidad; ii) padrón de socios correspondiente; y iii) ficha registral de la asociación de recicladores inscritos en SUNARP, remitidos en formato PDF a través del aplicativo informático hasta el 19 de octubre de 2020.
- En el caso de trabajar con EO-RS: Contratos/convenios, remitidos en formato PDF a través del aplicativo informático hasta el 19 de octubre de 2020. Estas EO – RS deben contar con registro autoritativo vigente.
- Copia de la Constancia de Registro del Plan para la vigilancia, prevención y control de la COVID-19 de asociaciones de recicladores formalizados y/o EO-RS, o correo electrónico de remisión del Plan al MINSA ([empresa@minsa.gob.pe](mailto:empresa@minsa.gob.pe)) o la evidencia de la aprobación del Plan en la plataforma del SICOVID, hasta el 19 de octubre de 2020. En caso de no entregar esta información en el plazo establecido, la municipalidad perderá el puntaje correspondiente; no obstante, la municipalidad igual deberá estar regularizando esta información lo antes posible ya que es un requisito indispensable para el cumplimiento de toda la actividad.
- Solo si hubiese alguna actualización en la lista de asociaciones de recicladores y/o padrón de socios y/o EO-RS sobre los cuales se sustente los montos de valorización para la valla anual, la municipalidad debe adjuntar la documentación respectiva en formato PDF hasta el 31 de diciembre de 2020.
- Reporte de la cantidad de toneladas de residuos sólidos inorgánicos municipales valorizados mensualmente entre enero y diciembre, de acuerdo a la valla anual especificada en el Anexo N°01, adjuntando en formato PDF las boletas, facturas y/o liquidaciones de compra (las cuales deberán ser emitidas por un reciclador inscrito en el padrón de socios de la asociación formalizada en la municipalidad) que acrediten la comercialización. La fecha máxima para el registro de la información y remisión de los documentos es hasta el 31 de diciembre de 2020; sin embargo, se estará verificando su reporte mensual.

**Consideraciones:**

El reporte de toneladas inorgánicas valorizadas (comercializadas) se realiza mensualmente a través de aplicativo informático. El uso y acceso del aplicativo será permanente, por lo que la municipalidad podrá ir registrando la información y no esperar hasta el último día para realizar el registro y/o cargar los documentos.

En el caso de que los recicladores emitan liquidaciones de compra, estas deberán estar a nombre de un inscrito en la asociación para lo cual se revisará el padrón de socios y la inscripción en SUNARP de la misma.

En el caso la municipalidad realice donaciones, también se solicitará los medios de verificación respectivos, como boletas y/o facturas, por lo que la municipalidad deberá realizar el seguimiento de lo donado hasta obtener dichos documentos.

En cualquier etapa de la actividad, el MINAM realizará visitas de campo inopinadas, las cuales podrán determinar el cumplimiento de la actividad.

**Actividad 2: Valorización de residuos sólidos orgánicos municipales**

La valorización de los residuos sólidos orgánicos municipales tiene como objetivo la inclusión de estos a un ciclo productivo, mediante el proceso de compost u otras alternativas como el humus o el biogás, que logren disminuir la cantidad de residuos sólidos que se disponen inadecuadamente.

**La valorización de residuos sólidos orgánicos municipales será desarrollada por las municipalidades Tipo A, B, C, D y E.**

**Pasos para el cumplimiento de la Actividad 2****Paso 01: Planificación de valorización de residuos sólidos municipales**

A partir de un análisis situacional, se recomienda que la municipalidad elabore el plan anual de valorización de residuos sólidos municipales, de acuerdo a lo establecido en el Anexo N°02, y lo apruebe mediante resolución de alcaldía.

Las municipalidades Tipo A, C, y D pueden formular un solo plan anual de valorización, considerando los aspectos correspondientes a los residuos sólidos inorgánicos y orgánicos, según las especificaciones respectivas. Las municipalidades Tipo B y E solo tomarían en consideración los aspectos correspondientes a los residuos sólidos orgánicos.

Asimismo, para el financiamiento del plan anual de valorización de residuos sólidos municipales, se recomienda que la municipalidad programe el presupuesto requerido en la actividad 5006160: “Valorización de residuos sólidos municipales” del Programa Presupuestal 0036: “Gestión integral de residuos sólidos”.

## **Paso 2: Desarrollo de acciones preliminares para la valorización de residuos sólidos orgánicos municipales**

De acuerdo a la estrategia planteada para la valorización de los residuos sólidos orgánicos municipales, la municipalidad realiza las acciones administrativas correspondientes para la adquisición de bienes necesarios para el correcto desarrollo de la actividad, como equipos de protección personal (EPPs), balanzas, materiales y equipos, unidades de recolección selectiva, entre otros.

## **Paso 03: Sensibilización y capacitación a la población participante**

La municipalidad sensibiliza y capacita a los generadores de residuos sólidos municipales participantes, acerca de la adecuada segregación de sus residuos sólidos orgánicos municipales, utilizando materiales de difusión y aplicando las estrategias que considere la municipalidad.

## **Paso 04: Registro y empadronamiento de los/las participantes**

La municipalidad, realiza el registro y empadronamiento de mercados, viviendas, establecimientos comerciales, u otras instituciones públicas o privadas que participarán en el programa, tomando en consideración lo establecido en el Anexo N°03-C y Anexo N°03-D. En el caso de considerar los residuos de mantenimiento de áreas verdes públicas, se registra la procedencia de los mismos, tomando en consideración lo establecido en el Anexo N°03-E.

## **Paso 05: Recolección selectiva y valorización de residuos sólidos orgánicos municipales**

La municipalidad implementa la recolección selectiva, según las rutas diseñadas en su plan anual de valorización de residuos sólidos municipales y de acuerdo a los actores registrados y empadronados. La municipalidad desarrolla la producción de compost u otras alternativas de valorización de residuos sólidos orgánicos, como el humus o el biogás; a través de la implementación de plantas o pilotos de valorización de residuos orgánicos municipales.

## **Paso 06: Verificación y reporte de la capacidad operativa de la planta de residuos sólidos orgánicos municipales**

La municipalidad deberá acreditar mediante la “Ficha de Operatividad y Capacidad de la Planta” que la planta o piloto de valorización de residuos sólidos orgánicos municipales existe, así como su capacidad y funcionamiento. Para tal efecto, utilizará el Anexo N° 05. Las evidencias de esta verificación deberán reportarse al MINAM a través del aplicativo informático hasta el 16 de octubre de 2020, incluyendo el registro fotográfico fechado y georreferenciado respectivo. En caso de no entregar esta información en el plazo establecido, la municipalidad perderá el puntaje correspondiente; no obstante, la municipalidad igual deberá estar regularizando esta información lo antes posible ya que es un requisito indispensable para el cumplimiento de toda la actividad.

## **Paso 07: Reporte de la cantidad de toneladas de residuos sólidos orgánicos municipales valorizados mensualmente entre agosto y diciembre de 2020.**

La municipalidad debe reportar en el aplicativo informático la cantidad mensual de toneladas de residuos sólidos orgánicos municipales valorizados (que ingresan al proceso de compostaje u otras alternativas de valorización) entre agosto y diciembre, de acuerdo a la valla anual establecida en el Anexo N° 04. La fecha máxima para el registro de la información y remisión de los documentos es hasta el 31 de diciembre de 2020; sin embargo, se estará verificando su reporte mensual.



### Medios de verificación:

- Ficha de operatividad y capacidad de la planta, que incluya el registro fotográfico fechado georreferenciado de acuerdo al Anexo N° 05. La fecha máxima para el registro de la información es hasta el 16 de octubre de 2020. En caso de no entregar esta información en el plazo establecido, la municipalidad perderá el puntaje correspondiente; no obstante, la municipalidad igual deberá estar regularizando esta información lo antes posible ya que es un requisito indispensable para el cumplimiento de toda la actividad.
- Reporte en el aplicativo informático de la cantidad de toneladas de residuos sólidos orgánicos municipales valorizados (que ingresan al proceso de compostaje u otras alternativas de valorización) mensualmente entre agosto y diciembre, de acuerdo a la valla anual especificada en el Anexo N°04. La fecha máxima para el registro de la información es hasta el 31 de diciembre de 2020.

### Consideraciones:

Los criterios técnicos para la implementación de las plantas piloto de valorización de residuos sólidos orgánicos municipales se pueden encontrar en el Anexo N°09.

El reporte de toneladas de residuos orgánicos valorizados (que ingresan al proceso de compostaje u otras alternativas de valorización de residuos sólidos orgánicos como el humus o el biogás) se realiza mensualmente a través del aplicativo informático. El uso y acceso del aplicativo será permanente, por lo que la municipalidad podrá ir registrando la información y no esperar hasta el último día para realizar el registro.

En cualquier etapa de la actividad, el OEFA realizará visitas de campo inopinadas, las cuales podrán determinar el cumplimiento de la actividad.

### Actividad 3: Erradicación de puntos críticos y prevención de puntos críticos potenciales de residuos sólidos municipales

La erradicación de puntos críticos y prevención de puntos críticos potenciales de residuos sólidos municipales en los espacios urbanos y vías públicas mantiene un ambiente saludable y contribuye a mejorar la calidad de vida de la población.

**La erradicación o prevención de puntos críticos de residuos sólidos municipales será desarrollada únicamente por las municipalidades tipo A y C.**



### Pasos para el cumplimiento de la Actividad 3

#### Paso 01: Reportar las fichas del estado actual de puntos críticos y puntos críticos potenciales

La lista con la ubicación (coordenadas y referencia) de los puntos a prevenir y erradicar se encuentran en el Anexo N° 10.



La municipalidad debe elaborar las fichas del estado actual de los puntos críticos y puntos críticos potenciales, considerando una ficha por cada punto crítico o punto crítico potencial, en base al Anexo N°07, de acuerdo a las vallas del Anexo N°08. Las fichas del estado actual deben estar firmadas por el responsable del área encargada de la gestión y manejo de residuos sólidos o del área que haga sus veces, y adjuntarse en formato PDF a través de dicho aplicativo hasta el 02 de octubre de 2020.

Los puntos críticos que fueron erradicados o prevenidos en el marco de la Actividad 3 de la Meta 3 del Programa de Incentivos a la Mejora de la Gestión Municipal del año 2019, deben ser atendidos obligatoriamente en el 2020 por la municipalidad como puntos críticos potenciales, por lo cual se deben elaborar sus respectivas fichas y adjuntarse en formato PDF a través del aplicativo informático.

Se recomienda que la municipalidad elabore un plan de erradicación de puntos críticos y prevención de puntos críticos potenciales de residuos sólidos, firmado por el responsable del área encargada de la gestión y manejo de residuos sólidos o del área que haga sus veces, de acuerdo a lo establecido en el Anexo N°06; tomando en consideración las vallas establecidas en el Anexo N° 08; e incluyendo las fichas con el estado actual. La municipalidad podrá adjuntar el plan de erradicación de puntos críticos y prevención de puntos críticos potenciales en formato PDF a través del aplicativo hasta el 02 de octubre de 2020.

Asimismo, para el financiamiento del plan de erradicación de puntos críticos y prevención de puntos críticos potenciales, se recomienda que la municipalidad cuente con presupuesto en la actividad 5006159: "Recolección y transporte de residuos sólidos municipales" del PP 0036: "Gestión integral de residuos sólidos".

## **Paso 02: Ejecución de la erradicación de puntos críticos y prevención de puntos críticos potenciales de residuos sólidos municipales.**

La municipalidad debe ejecutar las acciones necesarias para la erradicación y prevención de puntos críticos y puntos críticos potenciales de residuos sólidos, respectivamente.

Para la erradicación de puntos críticos y prevención de puntos críticos potenciales, además de realizar el recojo y limpieza de residuos sólidos, las municipalidades podrán realizar las siguientes acciones, según corresponda, de acuerdo a la zona donde se ubica el punto crítico y punto crítico potencial:

- Instalación de carteles disuasivos.
- Baldeo y desinfección de pisos de corresponder.
- Lavado de postes, lavado y pintado de paredes de corresponder.
- Cercado de la zona.
- Habilitación de área verde.
- Siembra de árboles.
- Construcción de sardineles, veredas, asfaltado, etc.
- Instalación de tachos y/o contenedores.
- Implementación de vigilancia por parte de personal de seguridad ciudadana.
- Implementación de vigilancia vecinal.
- Entre otras medidas que garanticen que la zona se conserve limpia.

### **Paso 03: Registrar el Reporte anual de erradicación de puntos críticos y prevención de puntos críticos potenciales de residuos sólidos municipales.**

La municipalidad debe registrar a través del aplicativo la siguiente información hasta el 30 de noviembre de 2020:

- Tipo de punto: i) Punto Crítico (PC); y ii) Punto Crítico Potencial (PCP).
- Volumen total de residuos sólidos recogidos (en metros cúbicos).
- Dirección o referencia de su ubicación
- Coordenadas UTM de su ubicación.

Luego de registrar el reporte, la municipalidad deberá seguir realizando las acciones de limpieza, mantenimiento y conservación de las zonas donde se erradicó y previno los puntos críticos, con la finalidad de lograr la sostenibilidad de los trabajos realizados.

#### **Medio de verificación:**

- Fichas con el estado actual de los puntos críticos de acumulación y puntos críticos potenciales de residuos sólidos municipales identificados por el OEFA de acuerdo al Anexo N° 10, firmadas por el responsable del área encargada de la gestión y manejo de residuos sólidos o del área que haga sus veces. La fecha máxima para el registro de la información es hasta el 02 de octubre de 2020. En caso de no entregar esta información en el plazo establecido, la municipalidad perderá el puntaje correspondiente; no obstante, la municipalidad igual deberá estar regularizando esta información lo antes posible ya que es un requisito indispensable para el cumplimiento de toda la actividad.
- Reporte anual con el total de puntos críticos erradicados y puntos críticos potenciales prevenidos de residuos sólidos municipales, remitido en formato PDF a través del aplicativo informático hasta el 30 de noviembre de 2020.

#### **Consideraciones:**

En cualquier etapa de la actividad, el OEFA realizará visitas de campo inopinadas, las cuales podrán determinar el cumplimiento de la actividad.

A partir del 30 de noviembre los puntos críticos priorizados y los puntos críticos potenciales deberán permanecer erradicados. Las visitas de campo que realizará OEFA corroborarán esta condición hasta el mes de enero del 2021.

### **2.3. Consideraciones finales**

Si al momento de la evaluación de las actividades, se detecta que se ha presentado documentación fraudulenta o adulterada, inmediatamente la municipalidad será descalificada y no se continuará con la evaluación correspondiente y se iniciarán las acciones legales que correspondan.

Las actividades deberán realizarse teniendo en consideración la normativa actualizada dentro del marco de la declaratoria de emergencia sanitaria nacional por las graves circunstancias que afectan la vida de la Nación a consecuencia del COVID-19.

### 3. DIRECTORIO

Para cualquier consulta, las municipalidades podrán comunicarse con el equipo de asistencia técnica descrito en la siguiente tabla:

Responsable	Contacto
Juan Daniel Lao Olivares	<a href="mailto:incentivos.residuos@minam.gob.pe">incentivos.residuos@minam.gob.pe</a>
Irvin Luis Rojas Estrada	
Tomas Gustavo Miranda Valera	
Walter Alzamora López	
Jorge Abel Mucha Chuquirachi	
Luis Rogelio Gonzalez Ramírez	
William Agustín Chata Yauri	
Yunuik Tuesta Chavez	
Pedro Picco Acevedo	
Magnet Isabel Matos Jara	
Ericson Huaman Cruz	<a href="mailto:incentivos.rss@oefa.gob.pe">incentivos.rss@oefa.gob.pe</a> (01) 204 9900 Anexo 7503
Carmen del Pilar Gonzáles Shapiama	

## 4. ANEXOS

**Cuadro N° 2: Lista de anexos**

Anexo	Descripción
01	Valla con la cantidad de residuos sólidos inorgánicos municipales por valorizar.
02	Modelo del plan anual de valorización de residuos sólidos municipales.
03-A	Padrón de viviendas participantes en el programa de segregación en la fuente y recolección selectiva de residuos sólidos inorgánicos municipales.
03-B	Padrón de generadores no domiciliarios participantes en el programa de segregación en la fuente y recolección selectiva de residuos sólidos inorgánicos municipales.
03-C	Padrón de viviendas participantes en el programa de segregación en la fuente y recolección selectiva de residuos sólidos orgánicos municipales.
03-D	Padrón de generadores no domiciliarios participantes en el programa de segregación en la fuente y recolección selectiva de residuos sólidos orgánicos municipales.
03-E	Registro de residuos orgánicos valorizados provenientes del mantenimiento de las áreas verdes o similares.
04	Valla con la cantidad de residuos sólidos orgánicos municipales por valorizar.
05	Ficha de operatividad y capacidad de la planta de Valorización de residuos sólidos orgánicos municipales
06	Modelo del plan anual de erradicación de puntos críticos y prevención de puntos críticos potenciales de residuos sólidos municipales.
07	Ficha del estado actual de puntos críticos y puntos críticos potenciales.
08	Valla con la cantidad de puntos críticos por erradicar y puntos críticos potenciales por prevenir.
09	Criterios técnicos para la implementación de una planta de valorización de residuos sólidos orgánicos municipales.
10	Lista de puntos críticos por erradicar y puntos críticos potenciales por prevenir.

### Anexo N°01:

#### Valla con la cantidad de residuos sólidos inorgánicos municipales por valorizar

Ubigeo	Valla anual 2020 (t/año)	Ubigeo	Valla anual 2020 (t/año)	Ubigeo	Valla anual 2020 (t/año)	Ubigeo	Valla anual 2020 (t/año)	Ubigeo	Valla anual 2020 (t/año)
010101	15.62	070104	50.29	120303	17.62	150113	76.87	160201	41.41
010201	25.24	070105	5.71	120305	26.80	150114	170.42	160501	22.65
010701	32.14	070106	239.25	120401	14.95	150115	176.78	170101	51.70
020101	32.17	070107	65.36	120430	2.22	150116	60.79	170103	6.76
020105	44.95	080101	148.46	120434	8.02	150117	278.13	180101	34.92
020801	19.67	080104	57.05	120601	18.23	150118	184.42	180104	9.67
021101	30.24	080105	50.55	120606	19.93	150119	78.57	180301	32.39
021801	208.96	080106	88.58	120701	33.17	150120	44.20	180302	2.15
021803	16.54	080108	43.09	120801	29.99	150121	68.81	180303	4.17
021809	98.73	080601	38.05	120808	5.93	150122	71.20	190101	19.57
030101	56.67	080801	51.63	120901	24.05	150123	109.65	190109	5.63
030109	7.49	080901	18.46	130101	176.49	150124	17.22	190113	28.55
030201	38.29	090101	26.46	130102	118.48	150125	215.02	200101	345.14
030213	11.02	090118	9.64	130103	42.71	150126	23.34	200104	94.04
030216	8.96	100101	31.32	130104	53.56	150127	11.26	200105	55.52
040101	32.45	100102	38.41	130105	163.39	150128	146.02	200109	45.00
040102	45.52	100111	22.04	130106	26.28	150129	7.48	200110	41.32
040103	123.99	100601	19.29	130107	30.42	150130	109.74	200114	52.26
040104	124.39	100606	1.55	130109	18.06	150131	80.84	200115	103.53
040105	6.72	100608	3.42	130111	52.27	150132	808.84	200401	62.03
040106	1.15	110101	126.04	130205	45.06	150133	470.22	200501	122.97
040107	54.03	110102	32.72	130208	33.30	150134	41.62	200601	238.99
040109	28.99	110103	12.11	130401	44.54	150135	545.38	200602	38.60
040110	55.95	110106	25.44	130702	38.38	150136	141.62	200701	106.35
040111	2.22	110108	28.95	130704	54.05	150137	153.97	200801	30.87
040112	86.58	110110	13.26	130901	53.39	150138	1.24	210101	148.06
040116	3.47	110112	17.32	131201	29.01	150139	19.20	210201	25.95
040117	26.42	110201	40.18	140101	215.68	150140	551.26	210501	13.08
040122	48.62	110206	13.87	140105	157.51	150141	193.57	210801	12.90
040123	15.99	110207	58.64	140106	85.38	150142	298.27	211101	163.29
040126	31.59	110210	34.88	140108	32.77	150143	465.56	211105	26.37
040128	16.99	110301	21.97	140112	63.90	150201	39.33	220101	34.98
040129	33.26	110305	12.41	140118	26.66	150202	22.29	220601	10.24
040520	41.97	110501	48.67	140120	17.22	150204	19.95	220801	21.12
040701	26.70	110506	15.59	140201	45.59	150205	14.94	220804	18.45
050101	75.95	110507	15.38	140206	23.75	150501	39.82	220901	45.49
050104	25.72	110508	13.56	140301	31.55	150507	35.06	220909	31.99
050110	40.62	120101	68.45	150101	231.01	150509	24.51	220910	36.69
050115	12.63	120107	90.02	150102	90.80	150601	63.06	230101	52.77
050116	10.71	120114	134.52	150103	388.68	150605	34.70	230102	35.32
050401	23.12	120117	2.66	150104	48.67	150801	44.85	230104	44.19
060101	126.74	120119	12.46	150105	94.89	150803	4.30	230108	24.23
060108	19.98	120121	7.10	150106	297.95	150805	25.12	230110	34.34
060401	10.75	120125	7.81	150107	34.76	150806	29.46	240101	71.54
060601	8.63	120129	10.96	150108	266.30	150810	36.68	240301	17.22
060801	71.70	120133	15.65	150109	38.16	160101	141.99	240302	10.97
070101	321.15	120134	6.22	150110	267.41	160108	54.14	250101	139.59
070102	49.29	120301	16.94	150111	275.46	160112	42.12	250105	53.76
070103	53.26	120302	26.92	150112	166.86	160113	97.95	250107	36.95

## **Anexo N°02:**

### **Modelo del plan anual de valorización de residuos sólidos municipales**

1. Descripción del estado actual del programa local de valorización de los residuos municipales (orgánicos e inorgánicos).
2. Implementación de la valorización de residuos sólidos municipales:
  - 2.1. Valorización de residuos sólidos inorgánicos municipales. Tener en cuenta los siguientes aspectos:
    - 2.1.1. Describir la forma en que la municipalidad implementará la valorización de residuos inorgánicos municipales, incluyendo los actores que intervendrán en cada una de las etapas: Segregación en la fuente (tipo y número de generadores), recolección selectiva y comercialización (asociaciones de recicladores, empresas operadoras de residuos sólidos o personal municipal).
    - 2.1.2. Describir las acciones de educación, sensibilización o información que se realizarán a los generadores de residuos sólidos inorgánicos municipales.
    - 2.1.3. Horarios y rutas priorizadas para la recolección selectiva que se utilizarán en el proceso (adjuntar el plano respectivo).
    - 2.1.4. Unidades que se utilizarán para la recolección selectiva, los equipos, herramientas y otros medios a utilizarse en la valorización de residuos sólidos inorgánicos municipales.
    - 2.1.5. Ubicación de los centros de acopio de residuos inorgánicos valorizados y los procesos que se realizan en el mismo.
    - 2.1.6. Ubicación de los centros de comercialización, donde se realiza la compra y venta de los residuos sólidos inorgánicos.
  - 2.2. Valorización de residuos sólidos orgánicos municipales. Tener en cuenta los siguientes aspectos:
    - 2.2.1. Describir a los generadores de residuos sólidos orgánicos municipales que participarán en el proceso.
    - 2.2.2. Describir las acciones de educación, sensibilización o información que se realizarán a los generadores de residuos sólidos orgánicos municipales.
    - 2.2.3. Horarios y rutas priorizadas para la recolección selectiva que se utilizarán en el proceso (adjuntar el plano respectivo).
    - 2.2.4. Unidades que se utilizarán para la recolección selectiva, equipos, herramientas, personal y otros medios que se empleará en la valorización de residuos sólidos orgánicos municipales. Describir la tecnología utilizada.
    - 2.2.5. Ubicación de la planta de valorización de residuos orgánicos valorizados y los procesos que se realizan en el mismo. Área total, Croquis y descripción de la distribución de los ambientes, señalando el material de construcción.

### 3. Cronograma de intervención

#### Ejemplo de cronograma de intervención

Actividades	Descripción	Indicadores		Año 2018 (en meses)												Responsable de ejecución
		Medida	Cantidad	Ene	Feb	Mar	Abr	May	Jun	Jul	Ago	Set	Oct	Nov		
Coordinaciones generales		N° de reuniones													Responsable de la implementación de la segregación en la fuente y recolección selectiva	
Recopilación de información	Información de EC-RS, estudios de mercado, iniciativas anteriores	Informe													Responsable de la implementación de la segregación en la fuente y recolección selectiva	
Análisis de la información	Información de años anteriores (Recomienda los últimos 04 años)	Informe													Responsable de la implementación de la segregación en la fuente y recolección selectiva	
Diseño de ampliación del programa	Establecimiento de estrategia con inclusión de recicladores formalizados	Informe													Responsable de la implementación de la segregación en la fuente y recolección selectiva	
Coordinaciones para la administración del servicio		N° de coordinaciones													Responsable de la implementación de la segregación en la fuente y recolección selectiva	
Socialización del programa	Presentación de propuesta de diseño	Taller de socialización													Responsable de la implementación de la segregación en la fuente y recolección selectiva	
Capacitación al personal operativo	Personal de sensibilización y recolección selectiva (Asociación de recicladores formalizado)	Informe de N° capacitaciones													Responsable de la implementación de la segregación en la fuente y recolección selectiva	
Diseño e impresión de materiales de comunicación ambiental	Materiales de comunicación y sensibilización	Informe de materiales impresos													Responsable de la implementación de la segregación en la fuente y recolección selectiva, Logística	
Adquisición de materiales y equipamiento	Tachos, triciclos, uniformes, según sea el caso	Materiales adquiridos													Responsable de la implementación de la segregación en la fuente y recolección selectiva, Logística	
Incorporación de nuevas viviendas, establecimientos comerciales, instituciones públicas o privadas, al padrón existente de participantes en la segregación en la fuente	Incorporar nuevas viviendas, establecimientos comerciales, instituciones públicas o privadas en la segregación en la fuente y recolección selectiva	Registro de viviendas, establecimientos comerciales, instituciones públicas o privadas													Responsable de la implementación de la segregación en la fuente y recolección selectiva	
Empadronamiento de mercados e identificación de áreas verdes	Empadronar los mercados e identificar las áreas verdes que participaran en la valorización de residuos orgánicos municipales	Registro de mercados y áreas verdes													Responsable de la implementación de la segregación en la fuente y recolección selectiva	
Recolección selectiva de residuos sólidos inorgánicos	Recolección de los generadores participantes	Toneladas de residuos recolectados													Responsable de la implementación de la segregación en la fuente y recolección selectiva	
Recolección selectiva de residuos orgánicos	Recolección de mercados y áreas verdes identificadas	Toneladas de residuos recolectados													Responsable de la implementación de la segregación en la fuente y recolección selectiva	
Monitoreo y evaluación		Informe de monitoreo													Responsable de la implementación de la segregación en la fuente y recolección selectiva	
Elabora el informe de implementación		Informe de implementación													Responsable de la implementación de la segregación en la fuente y recolección selectiva	

4. Presupuesto: Componentes y montos requeridos para el cumplimiento de la ejecución de las acciones establecidas en su cronograma de intervención, con la finalidad de garantizar el cumplimiento de los objetivos.

#### 5. Anexos

- 5.1. Plano de la ruta de recolección selectiva de la zona priorizada (en formato PDF).
- 5.2. Registro de viviendas, establecimientos comerciales, instituciones públicas o privadas que participaron efectivamente de la segregación en la fuente y recolección selectiva, según el Anexo 03-A, 03-B, 03-C, 03-D y 03-E de la presente Guía.
- 5.3. Plano de distribución de la planta de valorización de residuos sólidos orgánicos municipales, donde se muestre los ambientes y metros de los mismos.
- 5.4. Fotos fechadas y georreferenciadas de la planta de valorización de residuos sólidos orgánicos municipales.

**Anexo N°03-A: Padrón de viviendas participantes en el programa de segregación en la fuente y recolección selectiva de residuos sólidos inorgánicos municipales**

N°	Código	Dirección	Nombre y Apellido del representante	N° Habitantes	Zona / Sector

**Anexo N°03-B: Padrón de generadores no domiciliarios participantes en el programa de segregación en la fuente y recolección selectiva de residuos sólidos inorgánicos municipales**

N°	Código	Dirección	Nombre y Apellido del representante	Nombre del establecimiento o institución	Tipo	Zona / Sector

**Anexo N°03-C: Padrón de viviendas participantes en el programa de segregación en la fuente y recolección selectiva de residuos sólidos orgánicos municipales**

N°	Código	Dirección	Nombre y Apellido del representante	N° Habitantes	Zona / Sector

**Anexo N°03-D: Padrón de generadores no domiciliarios participantes en el programa de segregación en la fuente y recolección selectiva de residuos sólidos orgánicos municipales**

N°	Código	Dirección	Nombre y Apellido del representante	Nombre del establecimiento o institución	Tipo	Zona / Sector

**Anexo N°03-E: Registro de residuos orgánicos valorizados provenientes del mantenimiento de las áreas verdes o similares**

Registro de áreas verdes o similares					
N°	Código	Ubicación en Coordenadas UTM		Zona / Sector	
		Norte	UTM		



### Anexo N°04:

#### Valla con la cantidad de residuos sólidos orgánicos municipales por valorizar

Ubigeo	Valla anual 2020 (t/año)	Ubigeo	Valla anual 2020 (t/año)	Ubigeo	Valla anual 2020 (t/año)	Ubigeo	Valla anual 2020 (t/año)	Ubigeo	Valla anual 2020 (t/año)
010201	5.70	021703	1.63	040128	3.81	050616	1.88	080106	20.31
010303	1.88	021705	1.88	040201	7.07	050620	1.88	080108	13.02
010307	6.55	021706	1.88	040202	3.52	050621	1.88	080801	6.79
010301	2.04	021701	2.35	040204	4.49	050702	2.49	080910	6.30
010309	1.88	021801	56.64	040205	5.60	050701	10.26	080901	7.80
010101	6.06	021803	3.68	040206	2.20	050705	3.96	081004	1.88
010108	1.88	021806	12.24	040208	13.95	050804	2.39	081001	2.81
010110	3.21	021809	35.44	040302	2.70	050805	1.88	081008	1.88
010112	1.88	021807	2.81	040303	1.88	050801	1.88	081101	3.09
010113	1.88	021808	9.39	040305	2.25	050810	1.88	081202	3.34
010115	1.88	021901	5.31	040301	3.22	050902	1.23	081203	1.88
010118	1.88	022001	4.99	040307	6.80	050905	1.24	081208	3.11
010119	1.88	030101	14.11	040310	1.88	050906	1.88	081211	2.63
010401	6.40	030102	1.88	040311	1.88	050907	1.88	081201	4.47
010501	2.24	030109	1.88	040313	1.88	050901	1.88	081304	4.79
010510	1.75	030201	10.35	040402	1.88	050910	1.88	081301	14.39
010516	1.88	030220	2.35	040401	1.88	050911	1.88	081307	2.34
010603	1.88	030211	1.88	040403	0.90	051002	1.88	090201	6.30
010601	2.17	030213	3.30	040407	1.88	051003	1.88	090303	1.88
010701	9.29	030216	1.88	040409	5.88	051005	3.51	090308	1.88
020201	1.88	030301	1.88	040410	1.88	051006	1.88	090301	3.95
020301	1.88	030302	1.88	040414	1.88	051001	1.88	090401	1.88
020401	1.88	030304	1.88	040502	1.88	051009	1.88	090501	2.96
020502	0.92	030305	1.88	040503	1.88	051010	2.79	090118	2.15
020506	1.36	030306	1.88	040505	2.52	051011	1.88	090104	1.88
020501	2.71	030307	1.88	040501	4.45	051102	1.88	090101	8.79
020507	1.88	030403	1.88	040509	1.88	051101	1.91	090107	1.88
020508	2.31	030401	3.34	040510	1.88	060201	10.51	090111	1.88
020509	1.88	030411	1.88	040512	1.88	060101	50.20	090601	1.88
020511	1.55	030602	4.96	040513	1.88	060108	2.42	090605	1.88
020512	1.67	030601	2.69	040520	25.82	060301	13.52	090710	1.88
020513	1.88	030501	3.57	040515	1.88	060401	6.36	090701	5.56
020514	1.88	030701	1.88	040518	1.88	060502	2.38	090713	1.88
020515	1.88	030709	1.05	040519	1.88	060501	4.79	100201	6.16
020601	5.00	030711	1.88	040601	2.25	060601	16.19	100301	4.07
020701	1.88	030712	1.88	040702	5.94	060701	13.53	100401	1.88
020801	6.59	030713	1.88	040703	5.62	060801	24.31	100501	7.45
020803	1.88	040102	17.33	040704	4.91	060901	15.19	100508	1.88
020903	1.72	040101	11.13	040705	1.88	061001	4.84	100102	11.73
020901	1.88	040103	26.13	040701	4.62	061101	3.49	100101	16.85
020905	1.88	040104	36.42	040706	4.91	061201	2.76	100111	4.70
020907	1.88	040105	1.88	040802	1.88	061301	6.99	101001	1.88
020101	11.77	040106	1.88	040801	1.88	070102	18.06	101004	1.88
020105	16.02	040107	9.19	040809	1.03	070101	107.73	100608	4.32
021001	5.21	040129	16.68	050201	1.88	070103	11.87	100604	9.07
021010	1.88	040108	17.60	050116	16.43	070104	17.91	100606	1.88
021012	1.88	040109	9.80	050101	26.27	070105	1.88	100601	10.53
021101	5.17	040110	9.59	050104	6.48	070107	15.68	100701	1.88
021201	10.26	040111	1.88	050115	4.04	070106	112.70	100801	3.48
021301	1.88	040112	28.48	050110	14.54	080201	2.52	100901	2.55
021403	1.34	040115	1.88	050302	1.88	080207	1.93	101101	1.88
021404	1.88	040116	1.88	050301	2.07	080301	4.56	110202	1.88
021406	1.88	040117	4.81	050401	8.80	080401	11.87	110201	16.85
021407	1.18	040118	1.88	050503	9.16	080402	1.88	110206	2.87
021401	1.88	040121	5.05	050501	2.98	080501	2.11	110207	13.75
021408	1.51	040122	19.93	050507	6.39	080601	12.14	110210	7.19
021410	1.36	040123	3.03	050602	2.22	080701	6.98	110211	1.88
021501	2.12	040124	5.33	050603	2.35	080101	47.03	110101	38.69
021507	1.88	040126	6.72	050604	2.09	080104	8.41	110102	9.14
021601	2.45	040127	1.88	050601	10.50	080105	22.87	110103	2.30

Ubigeo	Valla anual 2020 (t/año)	Ubigeo	Valla anual 2020 (t/año)	Ubigeo	Valla anual 2020 (t/año)	Ubigeo	Valla anual 2020 (t/año)	Ubigeo	Valla anual 2020 (t/año)
110105	1.88	120418	1.88	140105	55.93	150722	2.73	151012	1.41
110106	9.10	120420	1.88	140106	27.61	150724	1.88	151013	0.67
110108	4.57	120421	3.13	140107	6.36	150725	0.89	151014	1.88
110109	1.88	120425	1.81	140108	6.04	150712	1.88	151017	1.88
110110	2.83	120428	1.88	140109	1.88	150727	3.47	151018	1.88
110111	3.37	120429	1.88	140110	5.12	150728	14.05	151021	0.92
110112	5.05	120430	1.88	140117	6.47	150729	1.45	151023	1.88
110113	1.88	120432	1.88	140111	10.45	150730	1.51	151025	1.75
110304	10.03	120433	1.88	140112	9.14	150803	1.88	151026	0.67
110301	6.17	120434	1.88	140118	4.32	150801	17.40	151027	1.06
110305	2.80	120502	4.47	140119	9.03	150805	7.01	151028	1.88
110402	1.88	120501	3.90	140113	14.58	150806	5.14	151029	1.75
110401	5.26	120606	10.46	140114	22.25	150810	7.62	151033	1.37
110505	5.50	120601	13.99	140115	8.13	150812	7.22	151001	1.88
110501	13.81	120705	2.37	140120	5.69	150102	12.88	160201	15.59
110506	3.26	120708	1.88	140201	11.74	150103	188.00	160701	7.27
110507	2.99	120701	14.02	140206	4.43	150104	9.13	160301	12.84
110508	4.03	120803	1.88	140301	12.69	150105	24.91	160401	8.50
120301	5.16	120801	1.95	140311	14.19	150106	77.47	160112	20.09
120302	13.09	120805	3.67	150201	16.18	150107	12.11	160101	30.24
120303	14.81	120806	1.88	150202	5.11	150108	97.84	160108	22.43
120305	9.41	120808	1.88	150203	5.42	150109	10.87	160113	41.34
120903	2.76	120810	5.95	150204	6.06	150110	141.09	160801	3.86
120901	3.78	130201	4.90	150205	3.34	150111	70.47	160510	4.90
120905	2.86	130208	7.08	150301	1.88	150112	47.91	160501	7.74
120908	2.41	130202	10.55	150302	1.88	150113	21.93	160601	5.52
120202	1.88	130203	6.51	150401	3.06	150114	51.65	160606	3.16
120201	5.67	130204	1.88	150403	1.88	150115	51.15	170204	7.16
120208	1.88	130205	5.40	150404	1.88	150101	86.28	170201	1.88
120210	4.10	130207	6.86	150405	1.53	150116	12.32	170302	4.87
120212	1.88	130301	1.88	150406	1.88	150117	114.21	170301	1.88
120213	2.09	130306	1.88	150502	7.55	150118	51.32	170104	4.46
120215	1.88	130401	11.23	150504	5.10	150119	30.22	170103	6.24
120104	1.88	130402	7.08	150505	14.06	150120	13.30	170101	17.97
120107	21.51	130403	10.23	150507	7.93	150122	23.34	180206	1.88
120114	54.35	131101	3.54	150508	2.97	150123	37.77	180201	1.88
120116	1.88	130501	2.14	150509	5.63	150124	4.98	180208	1.88
120117	1.88	130601	13.69	150510	8.19	150121	21.56	180302	1.88
120119	3.81	130702	7.66	150512	6.53	150125	85.19	180301	14.07
120101	28.16	130703	2.73	150513	3.38	150126	2.30	180303	1.88
120120	1.88	130704	6.42	150514	11.16	150127	1.88	180103	1.88
120121	1.88	130705	8.08	150501	9.07	150128	40.92	180101	10.88
120122	1.88	130701	7.47	150515	2.42	150129	2.06	180104	1.88
120125	2.05	130801	2.55	150602	1.88	150130	27.39	180105	2.45
120128	1.88	130901	11.42	150603	1.88	150131	16.02	190202	1.88
120129	2.09	131001	11.15	150604	3.81	150132	225.00	190203	1.88
120130	1.88	130102	39.87	150605	11.56	150133	108.83	190204	1.88
120132	1.88	130103	11.06	150601	24.76	150134	14.79	190205	1.88
120133	1.88	130104	13.39	150607	1.46	150135	203.70	190207	1.88
120134	1.88	130105	50.82	150608	1.88	150136	43.88	190201	6.23
120136	1.92	130106	6.09	150609	1.88	150137	67.26	190301	5.11
120402	3.99	130107	8.11	150612	1.88	150138	1.88	190307	6.11
120404	1.88	130109	4.46	150703	1.88	150139	4.52	190101	5.02
120405	1.88	130101	75.86	150704	1.51	150140	104.19	190103	4.76
120407	1.88	130111	17.12	150707	1.88	150141	27.16	190104	4.85
120408	1.88	131202	16.99	150708	1.88	150142	101.27	190105	2.31
120409	1.88	131203	4.47	150709	1.88	150143	163.79	190107	8.73
120410	1.88	131201	10.68	150701	2.99	150902	1.44	190109	1.88
120401	3.29	140116	17.19	150714	4.92	150901	6.77	190111	3.73
120412	1.88	140101	78.41	150718	1.88	150906	2.09	190112	1.88
120413	1.88	140102	14.70	150719	1.88	151004	1.88	190113	5.41
120414	1.88	140103	3.53	150720	1.59	151007	0.61	200201	3.31
120415	1.88	140104	2.73	150721	1.37	151010	0.98	200301	7.73

Ubigeo	Valla anual 2020 (t/año)	Ubigeo	Valla anual 2020 (t/año)	Ubigeo	Valla anual 2020 (t/año)	Ubigeo	Valla anual 2020 (t/año)	Ubigeo	Valla anual 2020 (t/año)
200402	5.99	200603	8.36	211105	18.00	220801	5.73	230109	1.88
200401	13.11	200605	9.96	211201	3.99	220808	2.95	230101	19.23
200405	4.88	200606	7.40	211302	1.88	220809	2.19	230403	1.05
200406	4.74	200607	7.91	211301	4.67	220903	4.39	230404	0.77
200502	1.88	200608	2.04	220201	10.58	220905	1.88	230405	1.58
200503	1.88	200601	47.11	220205	7.05	220906	1.88	230406	1.88
200504	8.71	200702	5.94	220206	6.68	220908	4.74	230401	1.88
200505	10.50	200703	8.65	220301	7.06	220909	10.02	230407	1.35
200501	23.23	200704	1.88	220401	5.45	220910	9.05	230408	1.88
200506	2.50	200705	9.94	220406	1.88	220912	1.88	240203	3.67
200507	1.88	200706	4.79	220501	9.21	220913	8.06	240201	7.11
200104	31.82	200701	21.81	220601	5.55	220914	1.88	240102	6.23
200105	15.40	210201	4.55	220102	3.32	220901	17.96	240103	5.65
200107	7.75	210306	3.60	220103	1.88	221001	13.75	240105	5.27
200108	3.30	210301	4.58	220101	14.04	230202	1.88	240106	3.44
200109	7.63	210401	4.66	220105	18.29	230203	1.88	240101	22.36
200110	10.23	210501	3.50	220106	1.88	230201	1.88	240302	6.93
200101	53.59	210601	3.16	220703	1.88	230204	1.31	240303	1.88
200114	11.61	210701	3.06	220701	10.15	230205	1.88	240301	7.37
200115	33.80	210709	3.15	220704	1.88	230206	1.88	250201	11.36
200802	1.88	210801	3.15	220705	1.88	230302	1.88	250101	45.49
200803	6.32	210901	2.32	220706	1.88	230301	1.88	250107	20.48
200806	2.27	210101	34.77	220707	3.76	230102	9.20	250105	30.27
200801	9.23	211002	10.03	220803	8.64	230104	11.54	250305	4.14
200805	8.44	211001	7.70	220804	8.86	230110	15.05	250301	14.99
200602	9.10	211101	54.32	220806	1.88	230108	3.62	250401	1.88

## Anexo N°05:

### Ficha de operatividad y capacidad de la planta de valorización de residuos sólidos orgánicos municipales

#### I. Información general

Municipalidad	
Departamento	
Provincia	
Distrito	
Tipo de municipalidad	
Valla 2020 (t)	
Fecha de verificación	

#### II. Ubicación de la planta de valorización

Nombre de la Planta de Valorización	Coordenadas (UTM) WGS84			Dirección y referencia
	Zona	Este	Norte	

#### III. Capacidad operativa de la planta de valorización

N° de pilas (ordinal)	Dimensiones			Volumen de cada pila (m³)	¿La pila está en funcionamiento? (Si /No)
	Ancho de la pila (m)	Largo de la pila (m)	Alto de la pila (m)		
1	a1	b1	c1	$a1*b1*c1$	
2	a2	b2	c2	$a2*b2*c2$	
3	a3	b3	c3	$a3*b3*c3$	
N	an	bn	cn	$an*bn*cn$	
Capacidad operativa estimada de la planta en un proceso de valorización				Suma	

#### IV. Fotografías

Colocar fotografías

(Las fotografías deben mostrar la totalidad de pilas existentes en la planta y deben estar fechadas con el día que se realizó la verificación y georreferenciadas)

#### V. Responsable del Área de Gestión y Manejo de RRSS

Firma : \_\_\_\_\_

Nombres y apellidos : \_\_\_\_\_

DNI : \_\_\_\_\_

Fecha : \_\_\_\_\_

## Anexo N°06:

### Modelo del plan anual de erradicación de puntos críticos y prevención de puntos críticos potenciales de residuos sólidos municipales

1. **Estado actual:** Ficha de cada punto crítico y punto crítico potencial, elaborado en base al Anexo N°07, de acuerdo al número establecido en las vallas del Anexo N°08.
2. **Cronograma de intervención:** Programación de las acciones a realizar para la erradicación de los puntos críticos y prevención de los puntos críticos potenciales.

#### Ejemplo de cronograma

N°	Actividades	Indicadores	Año 2020 (en meses)												Medio de verificación	Responsable de la ejecución
		Unidad de medida	E	F	M	A	M	J	J	A	S	O	N	D		
1	Reporte de la ficha del estado actual de los puntos críticos y puntos críticos potenciales identificados por el OEFA en el aplicativo informático	Ficha													Ficha	Coordinador de la Meta
2	Acciones de sensibilización a la población, (Se debe detallar las acciones a realizar).	Acción de sensibilización													Registro de participantes, informes, fotos	Coordinador de la Meta
3	Ejecución de las acciones de erradicación y prevención de puntos críticos (Se debe detallar las acciones a realizar como la recolección de residuos, instalación de carteles, habilitación de áreas verdes, cercado, entre otros)	Acción de erradicación y/o prevención													Informe, reporte de acciones, fotos, videos	Coordinador de la Meta
4	Acciones de Supervisión, fiscalización y sanción, de corresponder, referente a la vigilancia y control de puntos críticos	Acción de fiscalización													Informes de supervisión, resolución de sanción, papeleta de multa	Coordinador de la Meta
5	Mantenimiento y conservación de las zonas donde se erradicaron y previnieron puntos críticos	Acción de mantenimiento													Documento	Coordinador de la Meta
6	Reporte con el total de PC erradicados y PCP prevenidos, que incluya el registro fotográfico, a través del aplicativo informático	Reporte													Reporte	Coordinador de la Meta

**Presupuesto:** Componentes y montos requeridos para el cumplimiento de la ejecución de las acciones establecidas en su cronograma de intervención, con la finalidad de garantizar el cumplimiento de los objetivos. Para el financiamiento del Plan anual de erradicación de puntos críticos y prevención de puntos críticos potenciales de residuos sólidos municipales, se recomienda que la municipalidad cuente con presupuesto en la actividad 5006159: "Recolección y transporte de residuos sólidos municipales" del Programa Presupuestal 0036: "Gestión integral de residuos sólidos".

**Anexo N°07:**  
**Ficha del estado actual de puntos críticos y puntos críticos potenciales**

N° ( a )	Coordenadas UTM ( b )		Dirección ( c )
	ESTE	NORTE	
...	...	...	...
<b>COLOCAR UNA FOTOGRAFÍA FECHADA Y GEORREFERENCIA</b>			
	Volumen (m3) ( d )	Referencia ( e )	Orden de prioridad ( f )
			Priorización (SI/NO) ( g )

**Indicaciones:**

- ( a ) Indicar el número de punto crítico o punto crítico potencial
- ( b ) Señalar las coordenadas UTM
- ( c ) Corroborar la ubicación exacta del punto crítico o punto crítico potencial
- ( d ) Cantidad en metros cúbicos (m<sup>3</sup>) de acumulación de residuos sólidos
- ( e ) Referencia de la ubicación del punto crítico o punto crítico potencial
- ( f ) Suma de los valores respecto de los criterios de priorización
- ( g ) Indicar SI o NO el punto ha sido priorizado para su erradicación o prevención

**Criterios de priorización para puntos críticos y puntos críticos potenciales:**

	Descripción	Puntaje
( a )	A menos de 100 m de instituciones educativas	2
( b )	A menos de 100 m de establecimientos de salud	4
( c )	A menos de 100 m a centros de abasto y/o mercados	4
( d )	A menos de 50 m a cuerpos naturales de agua	4
( e )	A menos de 100 de parques y/o áreas verdes públicas	2
( f )	A menos de 50 m a infraestructuras de riego (canales, toma de agua)	2
( g )	A menos de 50 m a zonas arqueológicas	1
( h )	Punto que no cumple los criterios de la ( a ) hasta ( g )	1
<b>TOTAL</b>		<b>20</b>

Nota: Luego de remitidas las fichas de diagnóstico, en un plazo máximo de 2 semanas, el MINAM se comunicará con el Gobierno Local en caso determine que un punto crítico o punto crítico potencial priorizado necesite ser modificado.

Responsable del Área de Gestión y Manejo de RRSS:

Firma : \_\_\_\_\_  
 Nombres y apellidos : \_\_\_\_\_  
 DNI : \_\_\_\_\_  
 Fecha : \_\_\_\_\_

### Ejemplo para puntos críticos:

N° ( a )	Coordenadas UTM ( b )		Dirección ( c )				
	ESTE	NORTE					
	292612	8649189	Intersección de las Av. Ugarte N° 300 y Calle Atocongo N° 942				
1	<div><p>181-292612 8649189 942 Atocongo A.H. José Galvez Villa María del Triunfo Provincia de Lima Municipalidad Metropolitana de Lima viernes, 16 de agosto de 2019 13:45:04:377</p></div>						
Volumen (m3) ( d )	1.7	Referencia ( e )	Cerca al Mercado Micaela Bastidas	Orden de prioridad ( f )	20	Priorización ( g )	SI

### Ejemplo para puntos críticos potenciales:

N° ( a )	Coordenadas UTM ( b )		Dirección ( c )					
	ESTE	NORTE						
1	268172	8677239	Carretera Néstor Gambeta N° 141					
								
	Volumen (m3) ( d )	0.5		Cerca de zona industrial	Orden de prioridad ( f )	15	Priorización ( g )	SI



### Anexo N°08:

#### Valla con la cantidad de puntos críticos por erradicar y puntos críticos por prevenir

Ubigeo	Cantidad de puntos críticos priorizados para su erradicación	Cantidad de puntos críticos potenciales priorizados para su prevención
010101	3	3
010201	0	4
010701	0	7
020101	0	28
020801	0	5
021101	5	6
021801	7	8
030101	5	6
030201	3	5
040101	0	5
040701	0	4
050101	15	10
050401	9	8
060101	0	20
060401	5	7
060601	0	2
060801	0	3
070101	12	4
080101	0	3
080601	0	5
080801	2	5
080901	3	3
090101	0	2
100101	5	6
100601	3	6
110101	12	10
110201	3	6
110301	1	5
110501	3	0
120101	4	5
120301	0	5
120401	4	6
120601	2	5
120701	5	6
120801	1	5
120901	3	5
130101	17	10
130401	0	3
130901	3	3

Ubigeo	Cantidad de puntos críticos priorizados para su erradicación	Cantidad de puntos críticos potenciales priorizados para su prevención
131201	2	5
140101	3	6
140201	0	7
140301	5	6
150101	18	10
150102	4	2
150103	4	6
150104	0	1
150105	0	37
150106	9	4
150107	6	6
150108	5	6
150109	2	5
150110	8	8
150111	6	2
150112	3	6
150113	0	5
150114	3	5
150115	4	5
150116	0	2
150117	6	7
150118	5	6
150119	5	7
150120	0	17
150121	0	6
150122	0	2
150123	11	9
150124	3	6
150125	4	6
150126	0	5
150127	5	6
150128	5	4
150129	3	5
150130	0	2
150131	0	5
150132	16	10
150133	13	3
150134	1	5
150135	7	3

Ubigeo	Cantidad de puntos críticos priorizados para su erradicación	Cantidad de puntos críticos potenciales priorizados para su prevención
150136	0	4
150137	5	6
150138	0	1
150139	3	6
150140	6	5
150141	0	5
150142	6	7
150143	18	10
150201	12	7
150501	0	5
150601	14	10
150801	3	5
160101	6	8
160201	3	4
160501	4	1
170101	0	12
180101	4	6
180301	5	7
190101	7	1
200101	3	8
200401	4	8
200501	1	7
200601	5	8
200701	6	7
200801	3	9
210101	0	3
210201	3	5
210501	0	11
210801	0	5
211101	3	0
220101	0	8
220601	3	5
220801	0	11
220901	1	7
230101	0	5
240101	18	1
240301	3	5
250101	1	12

### Anexo N°09:

#### Criterios técnicos para la implementación de una planta de valorización de residuos sólidos orgánicos municipales

- 1) Las plantas de valorización de residuos sólidos orgánicos deben cumplir como mínimo con las siguientes condiciones:
  - No deben ubicarse en áreas de zonificación residencial, comercial o recreacional;
  - No obstaculizar el tránsito vehicular o peatonal;
  - Disponer de un sistema de lavado, limpieza y fumigación;
  - Contar con canales para la evacuación de aguas de lluvia según corresponda.
  - Contar con drenes para la evacuación de lixiviados (opcional).
- 2) El diseño de las plantas de valorización debe considerar como mínimo las siguientes características:
  - Contar con áreas para la maniobra y operación de vehículos y equipos sin perturbar las actividades operativas.
  - Independización del área de manejo de residuos del área administrativa y de los laboratorios, de ser el caso.
  - Contar con sistemas de iluminación y ventilación.
  - Contar con sistemas contra incendio.
- 3) Adicionalmente, a las condiciones y características técnicas señaladas, las plantas de valorización deben considerar como mínimo los siguientes aspectos:

Rango de acopio residuos orgánicos recolectados (Toneladas/día)		Área de Planta de valorización de residuos orgánicos (m²)	Características de la planta de valorización de residuos sólidos orgánicos.
Desde	Hasta	Hasta	
0.01	0.13	<b>50-129</b>	1. Las dimensiones de las pilas de compostaje tendrán una altura mínima de 0.7 metros (recomendable) de alto y un ancho mínimo de 1 metro (recomendable).
0.13	0.33	<b>130-249</b>	2. Techado con un material impermeable con una inclinación considerable para el escurrimiento del agua pluvial.
0.33	0.66	<b>250-499</b>	3. Deberá ser delimitado a través de un cerco perimétrico que delimite el área de compostaje.
0.66	1.33	<b>500</b>	4. Contar con un letrero de señalización de la planta de compostaje.
1.33	2.99	<b>Mayor a 500</b>	5. Balanza, Pala, machete, rastrillo, equipos de protección personal, zaranda, costales y otros que consideren necesarios.
			1. Las dimensiones de las pilas de compostaje tendrán una altura mínima de 1 metro (recomendable) de alto y un ancho mínimo de 2 metros (recomendable).
			2. Techado con calaminas u otro material impermeable con una inclinación considerable para el escurrimiento del agua pluvial.
			3. Contar con canales para la evacuación de aguas de lluvia, según condiciones climáticas de la zona.
			4. Deberá ser delimitado a través de un cerco perimétrico considerando las áreas administrativas, laboratorio, almacenes y otros.
			5. Contar con letreros y señalización de las diferentes áreas de la planta de compostaje.
			6. Balanza, Pala, machete, trinche, equipos de protección personal (considerar mascarillas contra vapores orgánicos), termómetro, carretilla, zapa, zarandas costales y otros que se vea necesario según las características de la Planta.

**Anexo N°10:**
**Lista de puntos críticos por erradicar y puntos críticos potenciales por prevenir**

UBIGEO	ZONA	ESTE	NORTE	DIRECCIÓN	REFERENCIA	PUNTO CRÍTICO O POTENCIAL
010101	17 L	183818	9309725	SECTOR TUCTILLA S/N	CAMINO A TAQUIA	CRITICO
	17 L	183776	9309644	SECTOR TUCTILLA S/N	CAMINO A TAQUIA	POTENCIAL
	17 L	185020	9311605	KM 331 + 100 M - CARRETERA CHACHAPOYAS-RODRÍGUEZ DE MENDOZA	-	POTENCIAL
	17 L	181968	9309217	JR. ORTIZ ARRIETA S/N	PROGRAMA DE VIVIENDA DE LA DERRAMA MAGISTERIAL	POTENCIAL
	17 L	185194	9311532	KM 332 - CARRETERA CHACHAPOYAS-RODRÍGUEZ DE MENDOZA	-	CRITICO
	17 L	184652	9311458	KM 331 - CARRETERA CHACHAPOYAS-RODRÍGUEZ DE MENDOZA	-	CRITICO
	17 L	184505	9311371	KM 331 - CARRETERA CHACHAPOYAS-RODRÍGUEZ DE MENDOZA	-	CRITICO
010201	17 L	772925	9375708	JR. RODRÍGUEZ DE MENDOZA C-1	CAMAL MUNICIPAL	POTENCIAL
	17 L	780030	9368747	CARRETERA ENTRE CAJARURO Y BAGUA (ALENYA)	CARRETERA ALENYA HACIA CAJARURO	POTENCIAL
	17 L	777740	9373132	CARRETERA ENTRE ALENYA Y BAGUA	CRUCE ALENYA	POTENCIAL
	17 L	773363	9377299	CARRETERA BAGUA A ACHAHUAY	-	POTENCIAL
010701	17 L	738102	9362697	INTERSECCION DE LAS CALLES SAN FELIPE SANTIAGO Y SIMON BOLIVAR	<100M DE INSTITUCION EDUCATIVA .<100M DE MERCADO	POTENCIAL
	17 L	786604	9361078	CARRETERA FERNANDO BELAUNDE TERRY , SECTOR SAN LUIS	<100M A CUERPO DE AGUA	POTENCIAL
	17 L	782076	9364232	CARRETERA FERNANDO BELAUNDE TERRY,SECTOR GONCHILLO	<50 M A INFRAESTRUCTURA DE RIEGO	POTENCIAL
	17 L	785683	9361830	CARRETERA FERNANDO BELAUNDE TERRY,SECTOR SAN LUIS	<100M A CUERPO DE AGUA	POTENCIAL
	17 L	781633	9363353	CARRETERA AL CASERIO GONCHA	SALIDA DEL SECTOR PRIMAVERA	POTENCIAL
	17 L	781576	9362812	JR.ATAHUALPA CUADRA 23 SECTOR BUENOS AIRES	COSTADO DEL CUARTEL MILITAR	POTENCIAL
	17 L	781784	9362438	JR EJERCITO, SECTOR LAS BRISAS	ESPALDAS DEL CUARTEL MILITAR	POTENCIAL
020101	17 L	222693	8944637	INTERSECCION ATUSPARIA CON CONFRATERNIDAD INTERNACIONAL SUR (LADO SE DE LA DIRECCION REGIONAL DE TRANSPORTES)	PUENTE AZUL, A 5M DEL RIO SECO Y VIVIENDAS ADYACENTES	POTENCIAL
	17 L	223067	8944658	CRUCE. AV.PEDRO VILLON CON JR CABANA.	A 45M DEL MERCADO MAYORISTA DE PEDREGAL Y SOBRE AREA VERDE PUBLICA,CON VIVIENDAS CERCANAS.	POTENCIAL
	17 L	222315	8944950	INTERSECCION AV PEDRO VILLON CON JR LAS TRINITARIAS	A 15M DEL INGRESO DE EMERGENCIA DEL HOSPITAL VICTOR RAMOS GUARDIA CERCADO AL REA PUBLICA Y VIVIENDAS	POTENCIAL
	17 L	222199	8944956	INTERSECCION AV PEDRO VILLON CON JR SAN MARTIN	A 75 M DEL HOSPITAL VICTOR RAMOS GUARDIA , CERCANO A AREA VERDE PUBLICA Y VIVIENDAS	POTENCIAL
	17 L	222090	8945734	CRUCE AV 27 DE NOVIEMBRE CON JR MARISCAL CACERES.	A 2M DE ABASTO (GOYTTA),A 50M DEL PARQUE Y VIVIENDAS CERCANAS	POTENCIAL
	17 L	222108	8945835	INTERSECCION A 27 DE NOVIEMBRE CON JR REQUENA (PSJE DE LA MAR)	A 5M DEL MERCADO CENTRAL DE HUARAZ Y VIVIENDAS CERCANAS	POTENCIAL

17 L	221754	8946016	INTERSECCION ANTONIO RAYMONDI CON JR SAN JUAN (CERCANO A PUENTE AMARILLO)	A 75M DEL RIO SANTA CERCANA A AREAS VERDES PUBLICA Y VIVIENDA CERCANAS	POTENCIAL
17 L	221956	8945780	INTERSECCION AV CONFRATERNIDAD INTERNACIONAL OESTE CON JR FRANCISCO BOLOGNESI	A 45M ESTADO ROSAS PAMPAS Y SOBRE AREA VERDE PUBLICAS,VIVIENDAS CERCANAS	POTENCIAL
17 L	221926	8946110	INTERSECCION AV CONFRATERNIDAD INTERNACIONAL OESTE CON JR CARAZ	A 40M DEL MERCADO POPULAR,CERCANO AREAS VERDES PUBLICA Y VIVIENDAS CERCANAS	POTENCIAL
17 L	221928	8946154	AV CONFRATERNIDAD INTERNACIONAL OESTE (A 30 M LADO NORTE DE JR CARAZ)	A 75 M DEL MERCADO POPULAR CERCANO AREA VERDE PUBLICA Y VIVIENDAS CERCANAS	POTENCIAL
17 L	221919	8946224	INTERSECCION AV CONFRATERNIDAD INTERNACIONAL OESTE CON JR 13 DE DICIEMBRE	A 40 M DEL RIO QUILLCAY CERCANO AREA VERDE PUBLICA Y VIVIENDAS	POTENCIAL
17 L	222168	8946293	CRUCE JR HUSCARAN CON JR MALECON NORTE.	A 20M DEL RIO QUILLCAY A 30 M DE PARQUE Y VIVIENDAS	POTENCIAL
17 L	222229	8946241	INTERSECCION JR HUALCAN CON PSJE SAN CRISTOBAL	A 40 M DEL RIO QUILLCAY Y A 30M DE PARQUE Y VIVIENDAS	POTENCIAL
17 L	222234	8946222	CRUCE JR HUALCAN CON JR 13 DE DICIEMBRE	A 40 M DEL RIO QUILLCAY Y A 30M DE PARQUE Y VIVIENDAS	POTENCIAL
17 L	222218	8946109	CRUCE JR HUALCAN CON JR CARAZ	A 85M DE CENTRO DE SALUD ,A80M DE I.E.I CISEA,HUARUPAMPA A 40M DE CENTRO DE ABASTO(MARQUET TRUJILLO ) CERCANO A AREA VERDE PUBLICA Y VIVIENDA	POTENCIAL
17 L	222076	8945988	INTERSECCION ANTONIO RAYMONDI CON PSJE FRANCISCO BOLOGNESI	A 15M DEL CENTRO DE ABASTO (MAYORISTA TRUJILLO)CERCANO A AREAS VERDE PUBLICAS Y VIVIENDAS	POTENCIAL
17 L	222205	8945970	CRUCE ANTONIO RAYMONDI CON JR JUAN DE LA CRUZ ROMERO	A 5M MERCADO CENTRAL DE HUARAZ CERCANO A AREAS VERDE PUBLICA Y VIVIENDAS	POTENCIAL
17 L	222276	8945150	INTERSECCION AV LUZURIAGA CON PSJE ALEJANDRO TAFUR	A 80M DE HOSPITAL VICTOR RAMOS GUARDIA CERCANO A AREA VERDE PUBLICA Y VIVIENDAS	POTENCIAL
17 L	222478	8945237	INTERSECCION JR SIMON BOLIVAR CON JR GABINO URIBE (ESQUINA DE PARQUE INTERNACIONAL)	CERCANO A PARQUE INTERNACIONAL Y VIVIENDAS	POTENCIAL
17 L	222653	8944466	INTERSECCION ATUSPARIA CON JR RAUCA	A 75M DE SENATI A 15MDE AREA VERDE PUBLICA Y VIVIENDAS CERCANAS	POTENCIAL
17 L	223070	8944809	CRUCE GABINO URIBE CON JR RAFAEL DEL CASTILLO	A 5M DE MERCADO MAYORISTA DE PEDREGAL ,A55M DE FACULTAD DE DERECHO Y CIENCIAS POLITICAS DE LA UNASAM Y VIVIENDA	POTENCIAL
17 L	223180	8945029	CRUCE AV CONFRATERNIDAD INTERNACIONAL ESTE CON JR PEDRO COCHARIN	A 15M DE COLEGIO FE Y ALEGRIA N°19 CERCANO A AREAS VERDES PUBLICAS Y VIVIENDAS CERCANAS	POTENCIAL
17 L	223181	8945099	AV CONFRATERNIDAD INTERNACIONAL ESTE	A 80M DE COLEGIO FE Y ALEGRIA N°19 CERCANO A AREA VERDE PUBLICA Y VIVIENDA	POTENCIAL
17 L	223189	8945589	INTERSECCION CALLE TAJAMAR CON PSJE SANTA ROSA	A 40M DE AREA VERDE PUBLICA Y VIVIENDAS CERCANAS	POTENCIAL
17 L	223292	8945802	INTERSECCION CONFRATERNIDAD INTERNACIONAL ESTE CON JR UCANAN	A 5M DE UGEL HUARAZ ,30M DE DIRECCION REGIONAL DE AGRICULTURA,5M DE AREA VERDE PUBLICA(BERMA CENTRAL)Y VIVIENDAS	POTENCIAL
17 L	222999	8945496	CRUCE AV RAMON CASTILLA CON JR JOSE DE SUCRE	A 3M DE PARQUE, A 50M PUMACAYAN(RESTOSARQUEOLOGICOS)Y VIVIENDAS CERCANAS	POTENCIAL
17 L	222690	8945617	INTERSECCION JOSE MARIA ROBLES CON ALEJANDRO DEXTRE SIERRA (ESQUINA DE PARQUE CUBA)	A 100M DEL COLEGIO LA LIBERTAD 5M DEL PARQUE CUBA	POTENCIAL
17 L	221868	8945810	JR FRANCISCO BOLOGNESI (FRENTE AL ESTADIO ROSA PAMPAS)	CERCANO AL AREA VERDE PUBLICA A 10M EL PENAL Y VIVIENDA	POTENCIAL

020801	17 L	796628	8951433	ESQUINA ENTRE CALLE LOS PINOS Y CALLE PAITA	A 30 METROS DE LA PARADA SAN MARTÍN	POTENCIAL
	17 L	796798	8951457	CALLE LOS PINOS MZ. A – ESPALDA I.E. CESAR VALLEJO	ESPALDA DE I.E. CÉSAR VALLEJO, Y A 20 METROS DE LA PARADA SAN MARTÍN	POTENCIAL
	17 L	796984	8951251	AV. LIBERTAD MZ. D5 – COSTADO LOZA “LA CORUÑA”	A 40 METROS DE LOZA DEPORTIVA LA CORUÑA	POTENCIAL
	17 L	797129	8951369	CALLE NOCILÁS PIEROLA MZ. F5 – FRENTE LOZA DEPORTIVA “LA CELESTE”	A 20 METROS DE PARADA INDEPENDENCIA	POTENCIAL
	17 L	795955	8951279	ESQUINA ENTRE LA AV. HUARMEY Y CALLE BOLÍVAR – FRENTE A EX BANCO INTERBANK	A 50 METROS DEL BANCO DE CRÉDITO	POTENCIAL
021101	17 L	811777	8885306	COLISEO MUNICIPAL, PANAMERICANA NORTE – CASCO URBANO	ALTURA DE COLEGIO JOSE CARLOS MARIATEGUI, ALTURA DE CANAL DE RIEGO, ALTURA DE PARQUE PARAMONGA Y ALTURA DEL RÍO HUARMEY.	POTENCIAL
	17 L	812194	8885234	PUENTE BUENOS AIRES, HUARMEY.	ALTURA DE COLEGIO DE INICIAL ESTRELLITA, ALTURA MERCADO PARADITA CORAZÓN DE JESÚS, AL ENTORNO DEL PUENTE DEL RÍO HUARMEY.	POTENCIAL
	17 L	811835	8885207	PUENTE DE LA PANAMERICANA NORTE.	ALTURA DE COLEGIO, ALTURA DE PARQUE PARAMONGA, CAMINO AL PUERTO. AMBOS MÁRGENES DEL RÍO HUARMEY.	POTENCIAL
	17 L	812791	8885338	ULTIMA CUADRA DE 02 DE MAYO – CASCO URBANO.	ALTURA DE LUDOTECA, ZONA DE CAMPO AGRICOLA.	CRITICO
	17 L	811627	8886737	ENTRE PANAMERICANA NORTE Y – ZONA DEL PASAJE NERY.	ALTURA DE COLEGIO.	CRITICO
	17 L	810955	8887488	AL FRENTE DE CALLE BELÉN- AMPLIACIÓN AAHH LA VICTORIA.	ALTURA DE AREAS VERDES.	POTENCIAL
	17 L	811777	8886233	ZONA DE LOS CLAVELES. HUARMEY.	ALTURA DE ZONA AGRÍCOLA.	CRITICO
	17 L	812866	8886682	ZONA DEL HUMEDAL EL CAMPANARIO Y ENTORNO DE LOS CEMENTERIOS.	CAMINO AL CEMENTERIO NUEVO Y VIEJO.	POTENCIAL
	17 L	810824	8887707	ENTRE ZONA SALINAS I Y SALINAS II; AMPLIACIÓN AAHH LA VICTORIA.	NUEVA PISTA DE LA PANAMERICANA NORTE (DOBLE VÍA).	CRITICO
	17 L	811277	8888723	ENTRE PANAMERICANA NORTE Y TÉRMINO DE AAHH MIRAMAR.	INICIO DE AUTOPISTA DE DOBLE VÍA HACIA EL NORTE. PANAMERICANA NORTE (DOBLE VÍA).	CRITICO
	17 L	810916	8887526	AMPLIACIÓN AAHH LA VICTORIA.	FRENTE AL ESTADIO DEL AAHH LA VICTORIA.	CRITICO
	17 L	811122	8887435	AAHH LA VICTORIA – SECTOR A.	FRENTE A PARQUE INFANTIL AAHH LA VICTORIA.	POTENCIAL
	17 L	810840	8887714	ZONA SALINAS I – AAHH LA VICTORIA.	ALTURA DEL ESTADIO DEL AAHH LA VICTORIA.	CRITICO
	17 L	810914	8887273	AMPLIACIÓN AAHH LA VICTORIA.	ALTURA DEL ESTADIO DEL AAHH LA VICTORIA.	CRITICO
	17 L	811296	8887721	AAHH MIRAMAR.	ALTURA DE LOZA DEPORTIVA DEL AAHH MIRAMAR.	CRITICO
	17 L	811368	8887782	AAHH MIRAMAR.	ALTURA DE LOZA DEPORTIVA DEL AAHH MIRAMAR.	CRITICO
	17 L	811372	8887913	AAHH MIRAMAR.	FRENTE A LOZA DEPORTIVA.	CRITICO
	17 L	811892	8886223	AAHH LOS CLAVELES.	ALTURA DE LOZA DEPORTIVA DEL AAHH LOS CLAVELES.	CRITICO
021801	17 L	768145.81	8992947.85	CRUCE DE LA AV BUENOS AIRES Y PANAMERICANA NORTE -PJ 15 DE ABRIL	COSTADO DE LA BALANZA MOMISA	POTENCIAL
	17 L	768334.14	8991976.71	CRUCE DE LA AV LOS PESCADORES Y PSJE COPEINCA-PJ 27 DE OCTUBRE	COSTADO DE LA EMPRESA COPEINCA	CRITICO
	17 L	768359.22	8994009.41	CRUCE DE LA AV CAMINO REAL Y JR ATUSPARIA -PJ SAN JUAN	CERCA AL RESTAURANTE LA CABAÑA DEL CEJAS	POTENCIAL

17 L	767840.14	8994488.3	AV CAMINO REAL S/N (LAGUNA DE SAN JUAN)-PJ SAN JUAN	COSTADO DE HUMEDALES DE SAN JUAN	CRITICO
17 L	767732.76	8994621.06	CRUCE DE LA AV CAMINO REAL Y JR ALAN GARCIA -PJ 3 ESTRELLAS	INGRESO A MERCADO 3 ESTRELLAS POR LA AV CAMINO REAL	CRITICO
17 L	767541.58	8994743.94	CRUCE DE LA AV CAMINO REAL Y JR HUANUCO -PJ MIRAFLORES ALTO	FRENTE DE LA IE JOSE OLAYA	CRITICO
17 L	767380.02	8994983.23	CRUCE DE LA AV CAMINO REAL Y JR AMAZONAS -PJ IRAFLORES ALTO	CERCA DE LA IE JOSE OLAYA	POTENCIAL
17 L	767256.15	8995075.23	CRUCE DE LA AV CAMINO REAL Y JR CALLAO-PJ MIRAFLORES ALTO	CERCA DE LA IE JOSE OLAYA	CRITICO
17 L	766799.89	8995616.48	CRUCE DE LA AV CAMINO REAL Y JR URETA(LLANTERO)-PJ MIRAFLORES ALTO	FRENTE A LA IE ELEAZAR GUZMAN BARRON	CRITICO
17 L	767081.1	8995871.08	CRUCE DE LA AV CAMINO REAL Y JR MOQUEGUA (LOZA DE DE SETIEMBRE)-PJ 10 DE SETIEMBRE	COSTADO DE LA LOZA DEPORTIVA 10 DE SETIEMBRE	CRITICO
17 L	766585.21	8996423.13	CRUCE DE LA AV PERU Y JR JOSE OLAYA-PJ10 DE SETIEMBRE	FRENTE A LA CEVICHERIA EL CHALA	CRITICO
17 L	766817.39	8996868.36	MERCADO 2 DE MAYO -PJ 2 DE MAYO	EXTERIORES DEL MERCADO 2 DE MAYO	CRITICO
17 L	767549.46	8993807.66	JR PUNO ENTRE AV MEIGGS Y AV PARDO -PJ MIRAFLORES ALTO	COSTADO DE DEPOSITO DE SIDER PERU	POTENCIAL
17 L	766376.4	8995006.29	JR ALMIRANTE GUISE ENTRE AV MEIGGS Y AV PARDO -PJ MIRALFORES ALTO	COSTADO DE LA IE ULADECH	POTENCIAL
17 L	768646.42	8993629.89	MERCADO LA PERLA	INTERIOR DEL MERCADO LA PERLA	CRITICO
17 L	765683.82	8996949.27	CRUCE AV BALTA Y JR HEROES (CACHANGUITA)-PJ EL PROGRESO	A UNA CUADRA DEL COLEGIO NIÑO DIOS	CRITICO
17 L	765919.47	8997247.79	CRUCE AV JUAN DE VELASCO ALVARADO Y AV BALTA -URB 21 DE ABRIL	A UNA CUADRA DEL MERCADO EL CARMEN	CRITICO
17 L	765655.98	8998161.06	CRUCE AV CHIMU Y AV PERU (COSTADO DE CEMENTERIO)-PJ ESPERANZA ALTA	COSTADO DEL CEMENTERIO DIVINO MAESTRO	CRITICO
17 L	764439.63	8997088.57	CRUCE JR JORGE CHAVEZ Y AV INDUSTRIAL -PJ BOLIVAR ALTO	A 2 CUADRAS DEL ESTADIO GOMEZ ARELLANO	CRITICO
17 L	763665.36	8996578.88	CRUCE DE LA AV INDUSTRIAL Y JR ALFONSO UGARTE -URB EL ACERO	COSTADO DE LA EMPRESA OXIGENO	CRITICO
17 L	764522.76	8998725.62	AA.HH LUIS SANCHEZ MILLA	FRENTE AL VIVERO FORESTAL	POTENCIAL
17 L	764101.33	8999661.41	AA.HH LOMAS DE SAN PEDRO	FRENTE A LA ZONA INDUSTRIAL	CRITICO
17 L	767712.64	8993502.95	JR MARIATEGUI ENTRE AV MEIGGS Y PARDO (AGA)-PJ MIRAFLORES ALTO	COSTADO DE LA EMPRESA AGA	POTENCIAL
17 L	767885.07	8993525.45	AV PARDO CUADRA 39 (COSTADO DE DEPOSITO DE COCA COLA)-PJ MIRAFLORES ALTO	COSTADO DEL DEPOSITO DE COCA COLA	POTENCIAL
17 L	766380.53	8996093.91	CRUCE DE AV GRAU Y JR 28 DE JULIO (COSTADO DE IE ELEAZAR GUZMAN)-PJ LA VICTORIA	COSTADO DE LA IE ELEAZAR GUZMAN BARRON	CRITICO
17 L	765432.37	8996091.08	CRUCE JR SAN MARTIN Y PSJE MARATON(EX ZANJON)-PJ MAGDALENA NUEVA	ATRÁS DE LA IE MINERVA(EX ZANJON)	CRITICO
17 L	768382.09	8993688.06	CRUCE AV ARGUEDAS Y AV PESCADORES -PJ SAN JUAN	ATRÁS DE LA FACULTAD DE ODONTOLOGIA DE ULADECH	CRITICO
17 L	768404.67	8993821.46	CRUCA CALLE CARMELITAS Y AV PESCADORES -PJ SAN JUAN	ATRÁS DE LA FACULTAD DE ODONTOLOGIA DE ULADECH	CRITICO



	17 L	766067.87	8998617.57	POZO ESPERANZA -PJ ESPERANZA BAJA	CAMPO DEPORTIVO LA ESPERANZA	CRITICO
030101	18 L	728411	8490448	FINAL AV CORONA DE CRISTO S/N	A 100M DEL CAMAL MUNICIPAL	CRITICO
	18 L	729044	8491805	AV APURIMAC CON AV MANUEL SEOANE	A AMBAS MARGENES DEL RIO CHINCHICHACA	POTENCIAL
	18 L	729013	8491909	INTERSECCION AV PERU CON JR APURIMAC	AL SUR DE LA IE MIGUEL GRAU SOBRE LA FAJA MARGINAL DEL RIO ULLPUHUAYCO	POTENCIAL
	18 L	730157	8491586	PUENTE CONDEBAMBA	SOBRE LA FAJA MARGINAL IZQUIERDA Y DERECHA DEL RIO COLCAQUI	POTENCIAL
	18 L	730393	8491445	PUENTE AYMAS	SOBRE LA FAJA MARGINAL IZQUIERDA Y DERECHA DEL RIO AYMAS	POTENCIAL
	18 L	727275	8490171	PUENTE 03-060, CAMINO A SAN GABRIEL	SOBRE LA FAJA MARGINAL IZQUIERDA Y DERECHA DEL RIO	CRITICO
	18 L	727297	8490114	TROCHA CARROZABLE CAMINO A SAN GABRIEL	SOBRE LA FAJA MARGINAL IZQUIERDA Y DERECHA DEL RIO	CRITICO
	18 L	726966	8489376	TROCHA CARROZABLE CAMINO A SAN GABRIEL	MARGEN DE LA TROCHA, CERCA DEL RIO	CRITICO
	18 L	726933	8489440	PUENTE CARROZABLE CAMINO A SAN GABRIEL	A LA MARGEN IZQUIERDA DEL RIO	POTENCIAL
	18 L	726938	8489341	TROCHA SAN GABRIEL CAMINO A SAN GABRIEL	A 150M DEL PUENTE CARROZABLE CERCA DEL RIO	CRITICO
	18 L	727024	8489181	TROCHA SAN GABRIEL CAMINO A SAN GABRIEL	SOBRE LA TROCHA CARROZABLE	CRITICO
	18 L	727018	8489170	TROCHA SAN GABRIEL CAMINO A SAN GABRIEL	A 5M DEL PUENTE , EN LA FAJA MARGINAL DEL RIO	CRITICO
	18 L	725820	8487971	TROCHA SAN GABRIEL CAMINO A SAN GABRIEL	CARCAVA DE MATERIAL DE AGREGADOS (ZONA RURAL)	CRITICO
	18 L	725799	8487888	PUENTE CARROZABLE CAMINO A SAN GABRIEL	CARCAVA DE MATERIAL DE AGREGADOS (ZONA RURAL)	CRITICO
	18 L	725767	8488048	PUENTE CARROZABLE CAMINO A SAN GABRIEL	TROCHA CARROZABLE CERCA DE LA HACIENDA SAN GABRIEL (ZONA RURAL)	CRITICO
	18 L	728381	8490448	AV CORONA DE CRISTO S/N	ALTURA DEL CAMAL MUNICIPAL	CRITICO
	18 L	729539	8492543	PROLONGACION CUZCO	URB LOS INGENIEROS (RESIDUOS DE LA CONSTRUCCION)	CRITICO
	18 L	726524	8490122	CARRETERA PANAMERICANA	SOBRE AMBAS ORILLAS DEL RIO ÑACCHERO	POTENCIAL
030201	18 L	676202	4889675	MARGEN DEL RIO CHUMBAO	FRENTE A LA PLANTA PROCESADORA DE ALMIDON (MINISTERIO DE AGRICULTURA)	POTENCIAL
	18 L	676077	8489553	MARGEN DEL RIO CHUMBAO	FRENTE AL CUARTEL LOS CHANCAS (PUNETE PIQUICHAYUQ)	CRITICO
	18 L	675967	8489447	MARGEN DEL RIO CHUMBAO	ALTURA DE LA DISCOTECA MOLUSKIN (PUENTE DE MADERA)	POTENCIAL
	18 L	675894	8489419	MARGEN DEL RIO CHUMBAO	DESPUES DE LA DISCOTECA MOLUSKIN	POTENCIAL
	18 L	675139	8489386	MARGEN DEL RIO CHUMBAO	PUENTE LOS SAUCES	CRITICO
	18 L	673585	8489287	MARGEN DEL RIO CHUMBAO	FRENTE AL INPE (PUENTE TARZAN)	CRITICO
	18 L	673521	8489268	MARGEN DEL RIO CHUMBAO	FRENTE AL INPE (PUENTE TARZAN)	CRITICO
	18 L	673480	8489258	MARGEN DEL RIO CHUMBAO	FRENTE AL CUARTEL DEL BATALLON DE INGENIERIA	POTENCIAL
040101	18 L	6722501	8489219	MARGEN DEL RIO CHUMBAO	PUENTE SALINAS	POTENCIAL
	18 L	228307	8185337	CALLE GARAYCOCHEA CON CALLE LORETO	FRENTE AL HOSPITAL ESSALUD YANAHUARA	POTENCIAL
	18 L	230568	8183868	URB LA ALBORADA	PARTE TRASERA DEL IFB CERTUS	POTENCIAL
	18 L	229439	8184718	CALLE PERU CON SAN CAMILO	ESQUINA DEL MERCADO SAN CAMILO	POTENCIAL
	18 L	229391	8184565	PIZARRO CON 2 DE MAYO	COMPLEJO HABITACIONAL NICOLAS DE PIEROLA	POTENCIAL
040701	18 L	227863	8184663	RICARDO PALMA N° 602	AL FRENTE DEL INSTITUTO BRITANY	POTENCIAL
	17 L	180740	8115480	VIA DE EVITAMIENTO- MOLLEND	A 3 CUADRAS DEL COLEGIO SAN FRANCISCO	POTENCIAL
	17 L	181013	8113703	COSTANERA	ALTURA DE PLAYAS LAS ROCAS	POTENCIAL
	17 L	181806	8113787	PLAYA LAS ROCAS	ALTURA DE PLAYAS LAS ROCAS	POTENCIAL
050101	17 L	817497	8116129	7 DE JUNIO LA VARIANTE	AVIS PROGRESO MOLLEND	POTENCIAL
	18 L	583806	8547732	VIA EVITAMIENTO CONO NORTE CUADRA 3	-	CRITICO
	18 L	583561.31	8547531.27	AV JAVIER PEREZ DE CUELLAR CUADRA 9	-	CRITICO

18 L	583590.71	8547127.31	AV JAVIER PEREZ DE CUELLAR CUADRA 5	-	CRITICO
18 L	584473.3	8545861.75	PICHINCHA	-	CRITICO
18 L	584158.31	8545755.66	INTERSECCION AV DEL DEPORTE (AV VENEZUELA) Y AV INDEPENDENCIA	-	CRITICO
18 L	584229.2	8546058.58	INTERSECCION PJE SIMON BOLIVAR -AV INDEPENDENCIA	-	CRITICO
18 L	584392.59	8545311.17	INTERSECCION JR UNION-JR MCAL.MILLER	-	CRITICO
18 L	584831.36	8545050.28	INTERSECCION JR UNITIVEROS-JR FAUCETT	-	POTENCIAL
18 L	584515.96	8545117.9	INTERSECCION JR UNITIVEROS-JR AMERICO ORE	PUENTE PERICOHUAYCO	CRITICO
18 L	584563.31	8544938.95	INTERSECCION PROL CUZCO JR PUNO	-	POTENCIAL
18 L	584536.74	8545197.11	INTERSECCION AV MCAL CACERES JR AMERICO ORE	VIA EVITAMIENTO	CRITICO
18 L	584624.51	8544765.54	UNION DEL RIO ALAMEDA CON LA QUEBRADA DE CHAQUIHUAICO	PUENTE SAN SEBASTIAN	POTENCIAL
18 L	584416.67	8544698.26	INTERSECCION JR SAN MARTIN JR JOSE C MARIATEGUI	-	POTENCIAL
18 L	584033.45	8544481.09	INTERSECCION CALLE 7 VUELTAS AV SAN LORENZO	-	CRITICO
18 L	583943.6	8544258.99	UNION DE RIO ALAMEDA CON LA QUEBRADA ARROYO SECO	-	POTENCIAL
18 L	583681.36	8544251.64	PUENTE JR 28 DE JULIO	-	CRITICO
18 L	583542.25	8544250.86	PUENTE JR GRAU	SANIDAD POLICIAL	POTENCIAL
18 L	583452.85	8544474.97	INTERSECCION JR CHORO Y JR LIBERTAD	-	CRITICO
18 L	583283.21	8544237.03	INTERSECCION JR CAHUIDE JR UNION	PUCA CRUZ -PUENTE	CRITICO
18 L	582631.09	8544793.78	SECTOR CUCHIPAMPA Y JR DEMOCRACIA	-	CRITICO
18 L	583245.34	8545501.19	INTERSECCION JR POKRA - JR HUAMANGA	-	CRITICO
18 L	583449.04	8545738.45	AV LA FRONTERA CUADRA 2 (JR JOSE OLAYA)	-	CRITICO
18 L	583455.55	8545925.97	AV LA FRONTERA CUADRA 4 (JR JOSE OLAYA)	-	CRITICO
18 L	582917	8547771	PUENTE MOLLEPATA	-	CRITICO
18 L	582877.27	8547878.12	PONTON 1 MOLLEPATA	-	CRITICO
18 L	583848.66	8548978.79	PONTON MOLLEPATA - ADCIDEPA	-	CRITICO
18 L	583244	8546983	JARDIN DE NIÑOS 11 DE JUNIO	-	CRITICO
18 L	583344.45	8546962.02	LOCAL AHREN	-	CRITICO
18 L	583296.59	8547306.45	JR LOS SAUCOS CUADRA 1	-	CRITICO
18 L	582578.43	8545160.61	VIA LIBERTADORES INGRESO A QUINUAPATA	-	CRITICO
18 L	582168.89	8544217.79	VIA LIBERTADORES HUASCAHURA CHICO	-	CRITICO
18 L	582862.35	8545494.21	VIA LIBERTADORES FRENTE DEL LOCAL EX KILLA	-	CRITICO
18 L	582996.77	8545780.57	VIA LIBERTADORES -LOCAL PARROQUIAL SAN ANTONIO	-	CRITICO
18 L	584677.68	8545199.44	OVALO DE MAGDALENA	-	CRITICO
18 L	584414.03	8545068.43	INTERSECCION DE JR PIZARRO Y PROL JR BELLIDO	-	CRITICO
18 L	583638.08	8546844.18	INTERSECCION VIA LIBERTADORES CON AV JAVIER P. DE CUELLAR	-	CRITICO
18 L	583440.88	8544618.32	INTERSECCION JR UCAYALI JR 7 DE ABRIL	-	CRITICO
18 L	584084.9	8545444.28	INTERSECCION JR ASAMBLEA JR MANCO CAPAC	-	CRITICO
18 L	583490.5	8544902.68	INTERSECCION JR SAN MARTIN -JR SUCRE	-	CRITICO



	18 L	583701.32	8544424.68	INTERSECCION JR 28 D JULIO -JR CHORO	-	CRITICO
	18 L	583731.59	8544549.49	CALLE SAN JUAN DE DIOS (PUERTA DEL MERCADO 12 DE ABRIL)	-	CRITICO
	18 L	584340.18	8544839.18	INTERSECCION JR AREQUIPA JR PIZARRO	-	CRITICO
	18 L	583902.3	8544663.37	CINCO ESQUINAS	-	CRITICO
	18 L	582992	8547985	DESMONTERA Y ESCOMBRERA INFORMAL 1 (SEGUNDO PUENTE MOLLEPATA)	-	CRITICO
	18 L	583111	8548191	DESMONTERA Y ESCOMBRERA INFORMAL 2 (SECTOR MOLLEPATA)	-	CRITICO
	18 L	582729	8547547	SECTOR PALACIOS - CARRETERA ANTIGUA HACIA MOLLEPATA	-	POTENCIAL
	18 L	583528.87	8543773.39	ESPALDA DEL COLEGIO SAN RAMON (TERRENO BALDIO) QDA ANDAMARCA	-	POTENCIAL
	18 L	583764.91	8544067.09	PUENTE ALAMEDA VALDELIRIOS, RIO ALAMEDA	-	CRITICO
	18 L	583343.65	8546630.32	VIA LOS LIBERTADORES - WARI ACCOPAMPA	-	CRITICO
	18 L	583246.05	8546403.21	VIA LOS LIBERTADORES - COSTADO DE LOS KIOSKOS (LETRERO KR)	-	CRITICO
	18 L	583147.93	8546130.74	VIA LOS LIBERTADORES - LETRERO CORREO	-	CRITICO
	18 L	583104.34	8545951.18	VIA LOS LIBERTADORES- LETRERO CLARO	-	CRITICO
	18 L	582577.76	8545159.4	QUEBRADA DE SR DE QUINAPATA	-	POTENCIAL
	18 L	583146.54	8545665.74	PUENTE PASCUALILLO (CABRACHAYOCC)	-	CRITICO
	18 L	583530.4	8545563.03	INTERSECCION JR SUCRE- PLG MANCO CAPAC	-	CRITICO
	18 L	584267.47	8544695.89	INTERSECCION JR CUZCO -JR PIZARRO	-	CRITICO
	18 L	584412.56	8544820.1	INTERSECCION GLORIETA -JR AREQUIPA	-	CRITICO
	18 L	582232	8544491	VIA LOS LIBERTADORES, ENTRADA A HUASCAHURA CHICO	-	CRITICO
	18 L	583417	8544214	PUENTE SOTOQCHACA	PUCA CRUZ	POTENCIAL
050401	18 L	581950	8569293	JR 2 DE MAYO	-	CRITICO
	18 L	581025	8569599	MORRO TUPIN	-	CRITICO
	18 L	581054	8570243	PUENTE EL EJERCITO	-	POTENCIAL
	18 L	580473	8570243	BARRIO CHILLICOPAMPA	-	POTENCIAL
	18 L	580828	8570305	11AVA DE LA AV MARISCAL CASTILLA	-	CRITICO
	18 L	580972	5870465	INTERSECCION DE AV CIRCUVALACION NORTE Y JR MIGUEL UNITIVEROS	PUENTE	POTENCIAL
	18 L	580893	8569292	6TA DE LA AV CARLOS LA TORRE	-	CRITICO
	18 L	580558	8569657	1RA DE AV CARLOS LA TORRE	-	CRITICO
	18 L	581288	8570131	8VA DEL JR PUNO	-	CRITICO
	18 L	581518	8569136	CARRETERA HUANTA - AYACUCHO (INCLUYE VARIOS PUNTOS)	-	CRITICO
	18 L	582023	8569223	INTERSECCION JR SUCRE Y JR 2 DE MAYO	-	CRITICO
	18 L	581459	8570095	3RA DEL JR ESPINAR	-	CRITICO
	18 L	582258	8569627	QUEBRADA PERASCUHCO	-	CRITICO
	18 L	581631	8569676	2DA DEL JR PUNO	-	CRITICO
	18 L	580457	8569862	12AVA DE LA AV GERVASIO SANTILLANA	-	CRITICO
	18 L	579442	8570683	SALIDA HUANTA -HUANCAYO KM1	-	POTENCIAL

	18 L	582426	8568643	QUEBRADA ACCOSCCA	-	CRITICO
	18 L	581511	8568528	QUEBRADA SOLISHUAYCCO - DURASNOPATA	-	POTENCIAL
	18 L	580908	8570323	4TA DEL JR 7 D JUNIO	-	CRITICO
	18 L	581577	8569751	3RA DEL JR PUNO	-	CRITICO
	18 L	582281	8569243	INTERSECCION JR MIGUEL LAZON Y JUANA LANDA	-	CRITICO
	18 L	582298	8569264	FRENTE AL PARQUE DE LA JUVENTUD	-	CRITICO
	18 L	581584	8569210	1RA DE JR LA MAR	-	CRITICO
	18 L	581518	8569136	QUEBRADA ASNAQUHUAYCCO	PUEENTE	POTENCIAL
	18 L	581281	8568974	10MA DE LA AV CARLOS LA TORRE	-	CRITICO
	18 L	582551	8569661	8VA DEL JR SUCRE	-	CRITICO
	18 L	581623	8570186	6TA DEL JR 28 DE JULIO	-	CRITICO
	18 L	582097	8569140	7MA DEL JR 2 DEMAYO	-	CRITICO
	18 L	581002	8569153	2DA DEL JR HUGO BUSTIOS	-	CRITICO
	18 L	580464	8569771	2DA DE LA AV CARLOS DE LA TORRE	-	CRITICO
	18 L	581490	8570062	5TA DEL JR ESPINAR	-	CRITICO
	18 L	581600	8570076	5TA DEL JR CESAR URBANO	-	CRITICO
	18 L	581101	8569090	FRENTE AL GARAJE MUNICIPAL	-	CRITICO
	18 L	582453	8568412	QUEBRADA HUANTACHACA	-	CRITICO
	18 L	580428	8570236	QUEBRADA CHAQUIHUAYCCO	-	CRITICO
	18 L	581598	8568197	CARRETERA HUANTA-MAYNAY	-	POTENCIAL
	18 L	581135	8565349	CARRETERA HUANTA-PAQUECC	-	POTENCIAL
	18 L	581175	8567828	PAMPA DE MAYNAY	-	CRITICO
060101	17 L	776139	9206551	AV MARTIRES DE UCHURACAY Y PSJ CUATRO DE DICIEMBRE	A MEDIA CUADRA DE LA IE	POTENCIAL
	17 L	775315	9208753	JR LUIS PORTILLA ALVA Y JR SANTA ANA	A UNA CUADRA DE LA UPN	POTENCIAL
	17 L	775062	9207768	JR COIMOLACHE Y BAÑOS DEL INCA	A UNA CUADRA DE ESSALUD	POTENCIAL
	17 L	774903	9207418	AV INDEPENDENCIA - PLAZUELA BOLOGNESI	PLAZUELA BOLOGNESI	POTENCIAL
	17 L	775521	9207298	AV SAN MARTIN DE PORRES CON GLADIOLOS	A UNA CUADRA DEL TERMINAL PESQUERO	POTENCIAL
	17 L	774906	9207403	AV INDEPENDENCIA Y JR BOLIVAR	PUEENTE BOLIVAR	POTENCIAL
	17 L	773503	9208127	PASAJE CALI Y AV INDEPENDENCIA	QUEBRADA CALISPUQUIO	POTENCIAL
	17 L	773510	9208130	JR UNION Y JR JUAN VILLANUEVA	A UNA CUADRA DE LA PLAZUELA SAN PEDRO	POTENCIAL
	17 L	773992	9207917	PASAJE SAN MARTIN Y JR HUANUCO	A UNA CUADRA DE LA PLAZA DE ARMAS	POTENCIAL
	17 L	774125	9207846	PASAJE BELLAVISTA Y JR HUANUCO	A UNA CUADRA DE LA IGLESIA BELEN	POTENCIAL
	17 L	774072	9207873	JR DOS DE MAYO Y JR HUANUCO	GRADERIO SANTA APOLONIA	POTENCIAL
	17 L	774179	9207812	JR HUANUCO Y JR BELEN	A MEDIA CUADRA DEL COLEGIO CABRERA	POTENCIAL
	17 L	775094	9208520	JR CINCO ESQUINAS Y JR DELFIN CERNA	A UNA CUADRA DE LA IE AULAS ABIERTAS	POTENCIAL
	17 L	774706	9208528	JR SAN SALVADOR Y JR FRATERNIDAD	AL COSTADO DEL RIO SAN LUCAS	POTENCIAL
	17 L	774123	9208516	JR LA MAR Y JOSE SABOGAL	MERCADO	POTENCIAL
	17 L	775598	9206388	JR LA PAZ Y MISION JAPONESA	A UNA CUADRA DE LA IE SAGRADO CORAZON DE MARIA	POTENCIAL
	17 L	775595	9206384	JR FRANCISOC BOLOGNESI Y JR LA PAZ	CEMENTERIO GENERAL	POTENCIAL
	17 L	775209	9206991	JR MISTI Y JR MARIO URTEAGA	A MEDIA CUADRA DE ESSALUD	POTENCIAL
	17 L	775570	9208357	JR ARMANDO REVOREDO Y JR ESPINACH	JUNTO A LA IE EXPLORA NDO	POTENCIAL
	17 L	776384	9205680	AV NUEVO CAJAMARCA Y HEROES DE CENEP	A MEDIA CUADRA DE LA IE KELVIN	POTENCIAL

060401	17 L	760448	9274021	AV AGRICULTURA	AL FRENTE DE LA OFICINA DE LA AGENCIA AGRARIA CHOTA	POTENCIAL
	17 L	760403	9274194	AV TACABAMBA	PARQUE MONSEÑOR	CRITICO
	17 L	760776	9274616	JR JUAN CAMPOS	GRUPO TELESYSTEM	POTENCIAL
	17 L	759312	9274080	JR EXEQUIEL MONTOYA	A 100M DEL HOSPITAL JOSE SOTO CADENILLAS	CRITICO
	17 L	759961	9273300	MARGINAL DE LA SIERRA	PUENTE EL POTRERO	CRITICO
	17 L	759697	9274625	JR HERNAN LOPEZ SEGURO	A ESPALDAS DE LA IE N°11039	CRITICO
	17 L	760072	9273775	AV BAMBAMARCA	ESPALDAS DEL ISEP	POTENCIAL
	17 L	758966	9274411	JR INCA GARCILASO	A 20 M DE LA ESCUELA SAN JUAN	CRITICO
	17 L	758973	9274417	JR CAMINO REAL	A 20 M DE LA IE N°494 PEQUEÑOS ANGELITOS	POTENCIAL
	17 L	760157	9274434	INTERSECCION JR JUAN CAMPOS Y JR SAN MARTIN	ESPALDAS DEL NUEVO MERCADO	CRITICO
	17 L	759977	9273486	JR MICAELA BASTIDAS Y JR SAGRADO CORAZON DE JESUS	CUADRA 4 SAGRADO CORAZON	CRITICO
	17 L	760277	9274507	JR SANTA ROSA	CUADRA N°9 DEL JR SANTA ROSA	CRITICO
	17 L	758759	9274615	PASAJE INCA ROCA	AV INCA GARCILAZO	CRITICO
	17 L	760582	9274582	JR DIEGO VILLACORTA	A UNA CUADRA ANTES DEL GRAS CONQUISTADOR	POTENCIAL
	17 L	760630	9274402	AV TACABAMBA	CHICHARRONERIA SAN JUAN	POTENCIAL
	17 L	759507	9274653	JR FRANCISCO ESTELA	A ESPALDAS DEL ESTADIO	CRITICO
	17 L	759187	9274265	JR INCA GARCILAZO DE LA VEGA	FRENTE DE LA COMANDANCIA	CRITICO
	17 L	759200	9274780	JR SANTA ROSALIA	A UNA CUADRA DE LA PARRRIOQUIA SANTA MONICA	POTENCIAL
060601	17 L	741634	9293395	JR AMERICA CUADRA 13	CERCA DEL MERCADO SANTA CELIA	POTENCIAL
	17 L	741614	9293420	AL FRENTE DEL MERCADO SANTA CELIA	CERCA DEL MERCADO SANTA CELIA	POTENCIAL
060801	17 L	742398	9369177	CALLE EJERCITO CON PROLONGACION PARDO MIGUEL	ESQUINA DEL COLEGIO ANTONIO VILLANUEVA PINILLOS	POTENCIAL
	17 L	742461	9368990	PLATAFORMA MERCADO 28 DE JULIO	INTERIOR DEL MERCADO	POTENCIAL
	17 L	743111	9368998	CALLE A. RAYMONDI CDRA 01- AV PAKAMUROS	ENTRE HOSPITAL GENERAL DE JAEN Y EL VIVERO MUNICIPAL	POTENCIAL
070101	18 L	270775	8667936	AV MORALES DUAREZ- AH JOSE OLAYA	EXTERIOR DE LA CANCHA DEPORTIVA DULANTO	CRITICO
	18 L	271329	8668168	MARGEN DERECHO DEL RIO RIMAC	CERCA DEL PUENTE SOBRE EL RIO RIMAC DE LA AV. FAUCETT	POTENCIAL
	18 L	271351	8668177	MARGEN DERECHO DEL RIO RIMAC	PUENTE SOBRE EL RIO RIMAC DE LA AV. FAUCETT	CRITICO
	18 L	269619	8667495	INTERSECCIÓN DE LA CALLE VILLEGAS CON CA. ABANCAY Y AV. LA ALAMEDA (RCD Y RSM)	VÍAS DEL FERROCARRIL FRENTE AL LOCAL DE NEPTUNIA S.A.	CRITICO
	18 L	269422	8666837	JR. VILLEGAS ENTRE AV. ARGENTINA Y CA. LOS EUCALIPTOS (RCD Y RSM)	ALT. CDRA. 24 DE LA AV. ARGENTINA	POTENCIAL
	18 L	268093	8667131	ESQ. CALLE MANUEL ARISPE INTERSECCIÓN CON AV. RIMAC (RCD Y RSM)	ESPALDA DEL MERCADO LA CHALCA	CRITICO
	18 L	268254	8667503	ESQ. DE LA CALLE EDWIN WHITE INTERSECCIÓN CON LA AV. ATALAYA (RCD Y RSM)	FRENTE A IMPALA EN LA AV. ATALAYA	CRITICO
	18 L	269432	8667329	CURVA DEL CALLEJÓN VILLEGAS AL LADO DE NEPTUNIA (RCD Y RSM)	A LA DERECHA DEL LOCAL DE LA EMPRESA NEPTUNIA S.A.	POTENCIAL
	18 L	272450	8667289	AV. ARGENTINA 5465	FRENTE A LA EMPRESA PARAÍSO	POTENCIAL
	18 L	271494	8667446	CALLE ENRIQUE MEIGGS (VÍA FÉRREA) CERCA DE LA INTERSECCIÓN CON AV. ELMER FAUCETT	VÍAS DEL FERROCARRIL	CRITICO
	18 L	271864	8668533	AL COSTADO DE UNA LOZA DEPORTIVA EN LA INTERSECCIÓN DEL JR.	ESPALDA DEL MERCADO PLAYA RIMAC - AV. M. RAMÓN CASTILLA	CRITICO

			BATITUBOS Y JR. CHICLAYO - AH. PLAYA RIMAC		
18 L	269960	8667767	AV. LA ALAMEDA INTERSECCIÓN CON LAS CALLES CENTENARIO Y MILAGROS (RCD Y RSM)	CERCA DE LA I.E. NÉSTOR GAMBETTA BONATTI	CRITICO
18 L	269807	8667807	AV. LA ALAMEDA INTERSECCIÓN CON LA CALLE 17 DE FEBRERO	CERCA AL MERCADO ROJO	CRITICO
18 L	273026	8667350	AV. ARGENTINA CDRA. 59	ENTRADA DE GOODYEAR Y CALLE EL PACIFICO	CRITICO
18 L	272648	8667328	AV. ARGENTINA 5682 INTERSECCIÓN CON CALLE BELAUNDE (RCD Y RSM)	FRENTE A LA ENTRADA DE LA EMPRESA ACEROS AREQUIPA	CRITICO
18 L	271301	8669304	CALLE 4 (MANUEL BONNEMAISON) INTERSECCIÓN CON CALLE 6	URB. GRIMANESA	CRITICO
18 L	267249	8670197	AV. PROLONGACIÓN CENTENARIO A.H. TIWINZA (FRENTE AL MERCADO)	FRENTE AL MERCADO INMACULADA CONCEPCIÓN	CRITICO
18 L	271464	8667058	CALLE JAZPAMPA A MEDIA CUADRA DE LA INTERSECCIÓN CON AV. ELMER FAUCET (RCD Y RSM).	ESTACIÓN DE SERVICIOS VIPUSA (GRIFO)	CRITICO
18 L	270834	8667348	AV. ENRIQUE MEIGGS (LÍNEA FÉRREA)	ESTACIÓN DE UNA SUBESTACIÓN ELÉCTRICA	CRITICO
18 L	268028	8669837	AV. EL EMISOR INTERSECCIÓN CON LA CALLE C - A.H. SARITA COLINIA	BERMA CENTRAL AV. EL EMISOR ESQ. DE LA MANZANA C	CRITICO
18 L	268789	8673842	ESQUINA AV. CARLOS YZAGUIRRE CON PUERTO ARENAS	FRENTE AL VIVERO MUNICIPAL- PLANTA VALORIZACIÓN	CRITICO
18 L	268597	8673822	AUXILIAR AV. NESTOR GAMBETA CON AV. CARLOS YZAGUIRRE	FRENTE AL TERMINAL PESQUERO	CRITICO
18 L	268205	8669441	AV. MIGUEL GRAU CRUCE CON AV. EL EMISOR (RCD Y RSU)	AL COSTADO DE LA BASE NAVAL	CRITICO
18 L	268140	8669620	AV. EL EMISOR CON CALLE B	UNA CUADRA ANTES DEL PARQUE B	CRITICO
18 L	268111	8689680	AV. EL EMISOR CON PARQUE B	ALTURA PARQUE B	CRITICO
18 L	267179	8670028	PROLONGACIÓN AV. CENTENARIO (RCD Y RSM)	ALTURA MERCADO INMACULADA CONCEPCIÓN	CRITICO
18 L	267788	8669627	AV. MIGUEL GRAU ALTURA AA.HH. SARITA COLONIA	ALTURA AA.HH. SARITA COLONIA	CRITICO
18 L	267889	8669589	BERMA CENTRAL AV. MIGUEL GRAU ALTURA AA.HH. SARITA COLONIA	ALTURA AA.HH. SARITA COLONIA	CRITICO
18 L	268050	8669596	MARTIRES DE CHANCHAN	A DOS CUADRAS DEL EMISOR	CRITICO
18 L	268399	8668903	BERMA CENTRAL DE AV- NESTOR GAMBETA (ACUMULACIÓN DE RCD) (RCD Y RSM)	CUADRA 14 FRENTE A LA BASE NAVAL	CRITICO
18 L	270769	8667938	AUXILIAR DE MORALES DUAREZ	A CONTINUACIÓN DEL PUNTO 1 PRIORIZADO POR LA MUNICIPALIDAD	CRITICO
18 L	271197	8668803	AUXILIAR DE MORALES DUAREZ (RCD Y RSM)	A CONTINUACIÓN DEL PUNTO 31	CRITICO
18 L	271435	8668243	AUXILIAR DE MORALES DUAREZ	ALTURA MICAELA BASTIDAS, AA.HH. 25 DE FEBRERO	CRITICO
18 L	271288	8668075	MORALES DUAREZ A 100 METROS DE AV. FAUCET	PUNTO DE JUEGOS PANAMERICANOS	CRITICO
18 L	269664	8667489	AV. SANTA ROSA CON ENRIQUE MEIGGS ABANCAY	INICIO DE AV. ABANCAY	CRITICO
18 L	268445	8666933	CALLE MILLER CON ARGENTINA	ZONA INDUSTRIAL	CRITICO
18 L	270378	8667380	CALLE EL SOL	ZONA INDUSTRIAL	CRITICO
18 L	270677	8667332	CALLE ENRIQUE MEIGGS (ACUMULACIÓN DE RCD EN DOS CUADRAS)	ESPALDAS DEL HOSPITAL BARTON	CRITICO
18 L	271954	8667242	AV. ARGENTINA ALTURA DE ALICORP	ALTURA ALICORP	CRITICO

	18 L	269784	8666444	AV. SANTA ROSA CON AV. COLONIAL (RCD Y RSM)	ALTURA MERCADO COOPERATIVA DE TRABAJADORES UNIDOS	CRITICO
	18 L	269205	8666575	AV. COMANDANTE PEREZ SALMÓN CON PASAJE AMAPOLAS	PASAJE AMAPOLAS	CRITICO
	18 L	268985	8666447	AV. ALFREDO PALACIOS (RCD Y RSM)	ALTURA DEL AA..HH- SANTA FE	CRITICO
080101	19 L	175878	8502992	CARRETERA PANAMERICANA ZONA NOR OCCIDENTAL	QUEBRADA DE SIPASPUGIO SECTOR NIHUAS	POTENCIAL
	19 L	175795	8504816	CARRETERA PANAMERICANA QUEBRADA CERCA AL JARDIN BAMBIR ZONA NOR OCCIDENTAL	MARGEN DERECHA DEL RIO VILCANOTA A LA ALT DE LA ASOCIACION DE ARTESANOS	POTENCIAL
	19 L	175708	8504771	MERCADO TICA TICA ZONA NOR OCCIDENTAL	FRENTE AL MERCADO DE TICA TICA	POTENCIAL
080601	19 L	259721	8420389	PUENTE BOMBONERA	DETRÁS DE LSA CARPAS DE GRANOS Y LA ASOCIACION PERLA DE VILCANOTA	POTENCIAL
	19 L	259420	8422559	AV SICUANI ALTURAL DEL TERMINAL TERRESTRE	MARGEN IZQUIERDA DEL RIO VILCANOTA A LA ALTURA DEL PUENTE QUEIROZ GALVAO	POTENCIAL
	19 L	259536	8421218	PUENTE ENRIQUE P.MEJIA	DEBAJO DEL PUENTE ENRIQUE P. MEJIA MARGEN DERECHA DEL RIO VILCANOTA COSTADO DE LA ASOCIACION DE ARTESANOS.	POTENCIAL
	19 L	259463	8422518	MARGEN DERECHO DEL RIO VILCANOTA ALTURA PUENTE QUEIROZ GALVOA	MARGEN DERECHO DEL RIO VILCANOTA ALTURA PUENTE QUEIROZ GALVOA	POTENCIAL
	19 L	259527	8421341	COSTADO DE LA ASOCIACION DE ARTESANOS EN EL MARGEN DERECHO DEL RIO VILCANOTA	COSTADO DE LA ASOCIACION DE ARTESANOS EN EL MARGEN DERECHO DEL RIO VILCANOTA	POTENCIAL
080801	19 L	240621	8363327	CALLE PICHIGUA CON CUSCO	A 10 M DEL MERCADO ESPINAR	CRITICO
	19 L	240684	8363586	CALLE SAN PEDRO -FRENTE AL CEBE SAGRADA FAMILIA	A 10 M DEL MERCADO PLAZOLETA UNIDAD VECINAL	POTENCIAL
	19 L	241104	8362797	CALLE PACIFICO CON CALLE TINTAYA	A 50 M DEL GRIFO SIRENA	POTENCIAL
	19 L	240829	8362540	CALLE AREQUIPA CON PACIFICO	A 100 M DEL TERMINAL TERRESTRE	CRITICO
	19 L	240149	8362975	CALLE SANTO DOMINGO	A 2 CUADRAS DE LA PLAZA DE ARMAS	POTENCIAL
	19 L	239927	8362914	CALLE ZELA TUCSAMAYO	A 50 METROS DE LAS OFICINAS DE TRANSITO	POTENCIAL
	19 L	240425	8363053	CENTRO ARQUEOLOGICO TORIL CALLE SAN ROQUE	TORIL	POTENCIAL
080901	18 L	750288	8577642	EN EL FRONTIS DE LA UNIVERSIDAD NACIONAL LINTERCULTURAL DE QUILLABAMBA A UN COSTADO IZQUIERDO DE LA PUERTA DE INGRESO.	A 50 MTS APROXIMADAMENTE DE LA PUERTA DE INGRESO DE LA UNIQ	CRITICO
	18 L	750236	8577675	A UN EN EL FRONTIS DE LA UNIVERSIDAD NACIONAL LINTERCULTURAL DE QUILLABAMBA A UN COSTADO IZQUIERDO DE LA PUERTA DE INGRESO .	A 100 MTS APROXIMADAMENTE DE LA PUERTA DE INGRESO DE LA UNIQ	POTENCIAL
	18 L	749724	8577817	AREA VERDE ESQUINA CON JIRON CHIRUMBIA CON YAUERO	AREA VERDE DEL JIRÓN CHIRUMBIA	POTENCIAL
	18 L	749744	8577742	AREA VERDE JIRON CHIRUMBIA	AREA VERDE DEL JIRÓN CHIRUMBIA	POTENCIAL
	18 L	748449	8575214	AL LADO DERECHO DE LA VÍA QUILLABAMBA - POTRERO, SECTOR PIEDRA GRANDE	SECTOR PIEDRA GRANDE	CRITICO
	18 L	750257	8576965	SECTOR DE POTRERO	EN EL LADO DERECHO DE LA VÍA PRINCIPAL DEL SECTOR POTERO	CRITICO
	18 L	502464	8586201	AV. AUGUSTO B. LEGUÍA – PUENTE DISPARATE	< DE 100 M DE INSTITUCIÓN EDUCATIVA, Y A < DE 50 M A CUERPOS NATURALES DE AGUA	POTENCIAL
090101	18 L	503226	8586257	INTERSECCIÓN ENTRE LA AV. LOS CHANCAS Y AV. AUGUSTO B. LEGUÍA	< DE 100 M DE INSTITUCIÓN EDUCATIVA, Y A < DE 100 M DE CENTROS DE ABASTO Y/O MERCADO	POTENCIAL



100101	18 L	394643	8904545	PRIMER BADÉN - CARRETERA HUÁNUCO (AEROPUERTO, SECTOR PAZ)	< DE 50 M A CUERPOS NATURALES DE AGUA	POTENCIAL
	18 L	365540	8906474	SERCOR CHUNAPAMPA - CARRETERA HUÁNUCO (AEROPUERTO)	< DE 100 M DE INSTITUCIONES EDUCATIVAS	CRITICO
	18 L	363836	8903172	AV. ALAMEDA DE LA REPUBLICA EN LA INTERSECCIÓN CON PSJ SR DE PUELLES	< DE 100 M DE CENTROS DE ABASTO Y/O MERCADO	CRITICO
	18 L	363617	8903166	MERCADO MAYORISTA DE PUELLES	< DE 100 M DE INSTITUCIONES EDUCATIVAS, < DE 100 M DE CENTROS DE ABASTO Y/O MERCADO Y A < DE 100 M DE PARQUES Y/O ÁREAS VERDES PÚBLICAS	POTENCIAL
	18 L	363783	8902856	JR. INDEPENDENCIA CDRA. 13 - JR. PROGRESO CDRA. 1	< DE 100 M DE PARQUES Y/O ÁREAS VERDES PÚBLICAS	CRITICO
	18 L	363822	8903402	JR. INDEPENDENCIA CDRA. 13 - SR. DE PUELLES.	NO CUMPLE CON LOS CRITERIOS	CRITICO
	18 L	364077	8903294	AV. ALFONZO UGARTE - FRENTE A LA ESQUINA DE PLAZA VEA	< DE 100 M DE CENTROS DE ABASTO Y/O MERCADO	CRITICO
	18 L	364429	8903116	JR. PERÚ - AV. ALFONSO UGARTE	NO CUMPLE CON LOS CRITERIOS	CRITICO
	18 L	364523	8903120	JR. ABTAO - AV. ALFONSO UGARTE	< DE 100 M DE CENTROS DE ABASTO Y/O MERCADO	CRITICO
	18 L	364405	8902938	JR. ABTAO - PSJE. RAMÓN CASTILLA	< DE 100 M DE INSTITUCIONES EDUCATIVAS	CRITICO
	18 L	364706	8903402	AV. CIRCUNVALACIÓN. JR. ABTAO	< DE 50 M A CUERPOS NATURALES DE AGUA	CRITICO
	18 L	364237	8903032	JR. SAN MARTÍN - JR. PEDRO BARROSO	< DE 100 M DE INSTITUCIONES EDUCATIVAS, Y A < DE 100 M DE PARQUES Y/O ÁREAS VERDES PÚBLICAS	CRITICO
	18 L	366358	8907040	CARRETERA ALTERNA, COLPA BAJA A 100 M DE HOSPEDAJE LAS MONTAÑAS	< DE 50 M A CUERPOS NATURALES DE AGUA	CRITICO
	18 L	364049	8903419	PUENTE N° 2 – LAS MORAS	< DE 100 M DE CENTROS DE ABASTO Y/O MERCADO, A < DE 50 M A CUERPOS NATURALES DE AGUA Y A < DE 100 M DE PARQUES Y/O ÁREAS VERDES PÚBLICAS	POTENCIAL
	18 L	363832	8903358	PUENTE N° 1 – LAS MORAS – FRENTE AL PARQUE PUELLES	< DE 100 M DE CENTROS DE ABASTO Y/O MERCADO, A < DE 50 M A CUERPOS NATURALES DE AGUA Y A < DE 100 M DE PARQUES Y/O ÁREAS VERDES PÚBLICAS	POTENCIAL
	18 L	363395	8902525	PRIMERA CUADRA DE GENERAL PRADO	< DE 100 M DE INSTITUCIONES EDUCATIVAS	CRITICO
	18 L	363929	8901382	INTERSECCIÓN DEL JR. MAYRO Y EL MALECÓN	< DE 50 M A CUERPOS NATURALES DE AGUA Y A < DE 100 M DE PARQUES Y/O ÁREAS VERDES PÚBLICAS	POTENCIAL
	18 L	363676	8901347	INTERSECCIÓN DEL JR. AYANCOCHA Y EL MALECÓN	< DE 50 M A CUERPOS NATURALES DE AGUA Y A < DE 100 M DE PARQUES Y/O ÁREAS VERDES PÚBLICAS	POTENCIAL
100601	18 L	391063	8968231	SEGUNDA ENTRADA AA.VV LAS ORQUIDEAS	NO CUMPLE CON LOS CRITERIOS	CRITICO
	18 L	389833	8970833	PP.JJ TUPAC AMARU ENTRADA AL COMITÉ 1 DEL AA.HH BRISAS DE HUALLAGA	<100M DE ESTABLECIMIENTO DE SALUD	CRITICO
	18 L	390366	8971581	JR MONZON INTERSECCION CON SVEN ERICKSON	NO CUMPLE CON LOS CRITERIOS	CRITICO
	18 L	390574	8971377	LIMITES DEL AA.HH 02 DE FEBRERO	<50 M A CUERPO NATURALES DEL AGUA (CERCA DE LA QUEBRADA DEL AGUILA)	CRITICO
	18 L	390671	8972107	JR SAN ALEJANDRO CUADRA 07	NO CUMPLE CON LOS CRITERIOS	CRITICO
	18 L	390638	8972265	JR AUCAYACU CUADRA 06	NO CUMPLE CON LOS CRITERIOS	CRITICO
	18 L	389965	8970064	AA.VV BUEN CAMINO INTERSECCION CON JR SAN PEDRO	NO CUMPLE CON LOS CRITERIOS	CRITICO
	18 L	392577	8972910	C.P SUPTE SAN JORGE EN EL PUENTE	<DE 50M A CUERPOS NATURALES DEL AGUA (ARROYO QUE DISCURRE POR LA QUEBRADA DE SUPTE)	POTENCIAL
	18 L	392188	8973130	PRMER BADEN C.P SAN JORGE	NO CUMPLE CON LOS CRITERIOS	CRITICO

	18 L	389385	8971217	SECTOR AGUAS VERDES(1)FAJA MARGINAL DEL RIO HUALLAGA)	<50 M A CUERPOS NATURALES DEL AGUA (RIO HUALLAGA)	POTENCIAL
	18 L	389382	8971194	SECTOR AGUAS VERDES(2)FAJA MARGINAL DEL RIO HUALLAGA)	<50 M A CUERPOS NATURALES DEL AGUA (RIO HUALLAGA)	POTENCIAL
	18 L	389366	8971138	SECTOR AGUAS VERDES(3)FAJA MARGINAL DEL RIO HUALLAGA)	<50 M A CUERPOS NATURALES DEL AGUA (RIO HUALLAGA)	POTENCIAL
	18 L	389356	8971094	SECTOR AGUAS VERDES(4)FAJA MARGINAL DEL RIO HUALLAGA)	<50 M A CUERPOS NATURALES DEL AGUA (RIO HUALLAGA)	POTENCIAL
	18 L	389330	8970962	SECTOR AGUAS VERDES(5)FAJA MARGINAL DEL RIO HUALLAGA)	<50 M A CUERPOS NATURALES DEL AGUA (RIO HUALLAGA)	POTENCIAL
110101	18 L	419128	8442782	ENTRADA A LA HUEGA (SECTOR SR. DE LUREN)	-	CRITICO
	18 L	419683	8443715	SECTOR LOS FICUS (A UNOS 60 METROS DEL COLEGIO PAMER)	-	POTENCIAL
	18 L	420076	8444134	PROLONGACIÓN DE LA AV. AYABACA Y COSTADO DE L HOSPITAL DE LA SOLIDARIDAD	-	CRITICO
	18 L	420426	8443289	AV. LOS MAESTROS (A 100 M. DE LA ENTRADA A LA RESIDENCIAL SAN CARLOS)	-	CRITICO
	18 L	420545	8443183	AV. LOS MAESTROS (FRENTE AL COLISEO CERRADO DE ICA)	-	POTENCIAL
	18 L	420341	8443123	ENTRADA A CACHICHE (ACEQUIA COLINDANTE)	-	CRITICO
	18 L	420496	8443017	URB. EL BOSQUE (ESPALDA DEL COLISEO CERRADO DE ICA)	-	CRITICO
	18 L	421045	8442762	AV. LOS MAESTROS (FRENTE A I.E JOSÉ TORIBIO POLO Y COSTADO DE LA UNIVERSIDAD NACIONAL SAN LUIS GONZAGA DE ICA)	-	POTENCIAL
	18 L	421613	8442469	AV. LOS MAESTROS (A 100 M DEL CRUCE A CASUARINAS)	-	CRITICO
	18 L	421420	8442475	ENTRADA A JARDINES DE VILLA (A 100 M DEL CHIFA PALACIO ORIENTAL)	-	CRITICO
	18 L	422405	8441876	MARGEN DERECHO DE LA RIBERA DEL RÍO ICA (A 300 METROS DE LA AV. LOS MAESTROS)	-	CRITICO
	18 L	422126	8442230	RÍO ICA, A 380 METROS DEL PUENTE LOS MAESTROS (ANTES DE LA ENTRADA A LOS AQUIJES)	-	CRITICO
	18 L	421753	8444202	AV. CONDE DE NIEVA (FRENTE A CENTRO DE CONVENCIONES CASA BLANCA)	-	CRITICO
	18 L	420912	8443564	AV. TÚPAC AMARU (FRENTE A IPD Y CEBE NIÑO JESÚS)	-	POTENCIAL
	18 L	420608	8444192	AV. TÚPAC AMARU (AL COSTADO DE MULTICINES UVK, A CANAL LA MOCHICA Y A 100 M DEL GORE ICA)	-	CRITICO
	18 L	419531	8446253	PANAMERICANA SUR (FRENTE A CETPRO JULIO C. TELLO)	-	POTENCIAL
	18 L	418941	8446534	PARQUE INDUSTRIAL (COSTADO DE SENASA Y UNIVERSIDAD ALAS PERUANAS)	-	CRITICO
	18 L	419217	8445830	PROLONGACIÓN ARENALES (FRENTE A MERCADO	-	POTENCIAL

			CENTRAL DE SAN JOAQUÍN Y CUNA JARDÍN SEÑOR DE LUREN)		
18 L	419558	8445731	URB. SAN JOAQUÍN VIEJO (FRENTE A MERCADO SAN ANTONIO Y LOZA DEPORTIVA)	-	CRITICO
18 L	419639	8445472	URB. SAN JOAQUÍN VIEJO (FRENTE A I.E. MARÍA REICHE NEUMANN)	-	POTENCIAL
18 L	419665	8445450	URB. SAN JOAQUÍN VIEJO (ACEQUIA AL COSTADO DE LA I.E. MARÍA REICHE NEUMAN)	-	POTENCIAL
18 L	419845	8444826	URB. SAN JOAQUÍN VIEJO (PROLONG. MATIAS MANZANILLA)	-	CRITICO
18 L	420605	8444569	AV. TÚPAC AMARU (CANAL LA MOCHICA)	-	CRITICO
18 L	420748	8444689	CALLE CHICLAYO (ESPALDA DE I.E. SAN LUIS GONZAGA DE ICA)	-	POTENCIAL
18 L	420525	8445130	AV. LEÓN ARECHUA (FRENTE A GRIFO PRIMAX)	-	CRITICO
18 L	420595	8445322	AV. LEÓN ARECHUA (CANAL LA MOCHICA)	-	CRITICO
18 L	420641	8445388	AV. LEÓN ARECHUA (A 100 M DEL MERCADO ARENALES)	-	CRITICO
18 L	420839	8445368	AV. ARENALES (CANAL LA MOCHICA)	-	CRITICO
18 L	420674	8445565	MERCADO ARENALES	-	CRITICO
18 L	420673	8445486	AV. LEÓN ARECHUA (COSTADO DEL MERCADO ARENALES)	-	CRITICO
18 L	421292	8446889	FONAVI SAN MARTÍN (MARGEN DERECHO DEL RÍO ICA)	-	CRITICO
18 L	421123	8445699	CALLE CALLAO (A 300 M DE LA FISCALÍA DE PREVENCIÓN DEL DELITO Y CASA PARA ANCIANOS "PEDRO VARGAS")	-	CRITICO
18 L	421454	8445561	CALLE PUNO (PERÍMETRO DEL MERCADO MODELO)	-	POTENCIAL
18 L	421713	8445615	RÍO ICA (MARGEN DERECHO DEL PUENTE PUNO)	-	CRITICO
18 L	419245	8446391	PARQUE INDUSTRIAL A ESPALDAS DEL HOTEL EL CARMELO	-	CRITICO
18 L	421531	8446015	RÍO ICA , A LA ALTURA DEL PUENTE EL SOCORRO	-	CRITICO
18 L	421825	8445283	RÍO ICA, A LA ALTURA DEL PUENTE GRAU	-	CRITICO
18 L	422336	8443849	RÍO ICA, MARGEN DERECHA, A UNOS APROXIMADAMENTE 1710 MT DE PUENTE LOS MAESTROS (COORDENADAS (18 L): 8443849 MN - 422 336 M E)	-	CRITICO
18 L	422365	8442180	RÍO ICA -DEBAJO EL PUENTE LOS MAESTROS.	-	CRITICO
18 L	417173	8443611	SECTOR TIERRA PROMETIDA, INGRESO AL AA.HH. SANTA ROSA, FRENTE A INFRAESTRUCTURA DESTINADA A I.E. (COORDENADAS UTM: 8443611 M N - 417173 M E).	-	CRITICO
18 L	416938	8443345	ASOCIACIÓN EL HUARANGO, FRENTE A LOZA DEPORTIVA (COORDENADAS UTM: 8443345 M N - 416938 M E).	-	CRITICO
18 L	416544	8443356	AA.HH.. LAS ARENAS DEL NUEVO AMANECER	-	CRITICO



				(COORDENADAS UTM: 8443356 M N - 416544 M E).		
	18 L	416466	8443390	AA.HH. LAS ARENAS DEL NUEVO AMANECER, EN LA MARGEN DERECHA DE LA TROCHA CAMINO A CARHUAZ (COORDENADAS UTM: 8443390 M N - 416466 M E).	-	CRITICO
	18 L	415931	8443225	PARTE POSTERIOR DEL AA.HH. RÓMULO TRIVEÑO (COORDENADAS UTM: 8443225 M N - 415931 M E).	-	CRITICO
	18 L	416007	8443537	MARGEN IZQUIERDA DE LA TROCHA CARROZABLE CAMINO A CARHUAZ (COORDENADAS UTM: 8443537 M N - 416007 M E).	-	CRITICO
	18 L	416158	8443504	MARGEN DERECHA DE LA TROCHA CARROZABLE CAMINO A CARHUAZ (COORDENADAS UTM: 8443504 M N - 416158 M E).	-	CRITICO
	18 L	415848	8443590	SECTOR TIERRA PROMETIDA, MARGEN IZQUIERDA DE LA TROCHA CARROZABLE CAMINO A CARHUAZ, EN LA ASOCIACIÓN "LAS DUNAS DE SANTA ROSA"	-	CRITICO
	18 L	416270	8443487	SECTOR TIERRA PROMETIDA, MARGEN DERECHA DE LA TROCHA CARROZABLE CAMINO A CARHUAZ, EN LA ASOCIACIÓN " JUANITA" (COORDENADAS UTM: 8443487 M N - 416270 M E)	-	CRITICO
	18 L	417521	8443535	ENTRADA AL SECTOR TIERRA PROMETIDA, MARGEN DERECHA DE LA TROCHA CARROZABLE A CARHUAZ (COORDENADAS UTM: 8443535 MN - 417521 ME).	-	CRITICO
	18 L	421027	8442756	CAMINO REAL AL CENTRO PENITENCIARIO "CRISTO REY DE CACHICHE"	-	CRITICO
110201	18 L	378251	8516272	CENTRO PILOTO	SE ENCUENTRA A LADO DEL COLEGIO	POTENCIAL
	18 L	376256	8516773	CAL.SANTOS NAGARO AL FRENTE DE LA IE CHINCHAYSUYO	SE ENCUENTRA CERCADO A UNA IE ESTATAL	POTENCIAL
	18 L	378188 / 378199	8516062 / 8515924	CAL. MAURO MINA Y AV BOM BOM CORONADO (FRENTE A COLISEO CERRADO Y ZONA ALEDAÑAS)	SE ENCUENTRA A LADO DE UN COMPLEJO DEPORTIVO Y CERCA A LA IE	POTENCIAL
	18 L	376464	8517596	CAL TECHO PROPIO,LIMITE CON EL DISTRITO DE GROCIO PRADO REALMENTE CORRESPONDE AL DISTRITO DE GROCIO PRADO	LA MAYOR REFERENCIA DE ESTE PUNTO ES QUE INDICA LIMITE ENTRE LOS DISTRITOS DE CHINCHA ALTA Y GROCIO PRADO.	CRITICO
	18 L	378956	8516398	AV SANTA ROSA CON CAL.ATAHUALPA	SU MAYOR REFERENCIA ES LA ACEQUIA DE ÑOCO	CRITICO
	18 L	376726	8516992	CAL MOISES FLORES CON CAL PEDRO MORENO	NO HAY ACTIVIDAD ESTABLECIDA , ESTE PUNTO SOLO SE DA DEBIDO AL TRASLADO DE VEHICULOS MENORES(MOTO-TAXI)	CRITICO
	18 L	376765	8516724	CAL SUCRE CON CAL ANDRES RAZURI	ALTO TRANSITO VEHICULAR Y PEATONAL	CRITICO
	18 L	376674	8516902	PASAJE CARBAJAL POR CALLE EL OLIVAR	ESTE PUNTO NO ES GENERADO POR UNA ACTIVIDAD EN ESPECIFICA SOLO NO TOMAN POR QUE LAS CASAS ALEDAÑAS (DESCAMPADO)	POTENCIAL
	18 L	376113	8516683	CARRETERA PANAMERICANA SUR, CON LA ENTRADA AL SECTOR BALCON	CERCA ACTIVIDAD COMERCIAL COMO GRIFOS	POTENCIAL

	18 L	376095	8516819	AV SANTOS NAGARO	FRENTE A LA IE CHINCHAYSUYO OCUPANDO UN EXTENSION DE 60 M	POTENCIAL
	18 L	378380	8516731	CAL ATAHUALPA (MARGEN IZQUIERDA DE LA ACEQUIA DE ÑOCO)	MARGEN DERECHA Y CAUCE DE LA ACEQUIA ÑOCO	CRITICO
110301	18 L	507774	8359625	CARRETERA INTEROCEÁNICA PUQUIO – NASCA, SECTOR CAJUCA II	CARRETERA INTEROCEÁNICA PUQUIO – NASCA, SECTOR CAJUCA II	POTENCIAL
	18 L	507670	8359505	CARRETERA INTEROCEÁNICA PUQUIO – NASCA, SECTOR CAJUCA II	CARRETERA INTEROCEÁNICA PUQUIO – NASCA, ENTRADA AL SECTOR CAJUCA II, NASCA	POTENCIAL
	18 L	493728	8380887	CARRETERA INTEROCEÁNICA PUQUIO – NASCA, EL SAUSAL KM. 8	CARRETERA INTEROCEÁNICA PUQUIO – NASCA, EL SAUSAL KM. 8	CRITICO
	18 L	506690	8360424	CALLE GRAU CON RÍO TIERRAS BLANCAS	PRIMERA CUADRA DE LA CALLE GRAU	POTENCIAL
	18 L	506879	8360487	CALLE TACNA CON RÍO TIERRAS BLANCAS	PRIMERA CUADRA DE LA CALLE TACNA	POTENCIAL
	18 L	506073	8360562	CALLE TARAPACÁ CON RÍO TIERRAS BLANCAS	PRIMERA CUADRA DE LA CALLE TARAPACÁ	POTENCIAL
110501	18 L	368948	8484707	SECTOR ALMIRANTE MIGUEL GRAU	-	CRITICO
	18 L	368823	8484743	SECTOR ALMIRANTE MIGUEL GRAU	-	CRITICO
	18 L	368829	8485160	SECTOR ALMIRANTE MIGUEL GRAU	-	CRITICO
	18 L	368747	8484674	CALLE BOQUENSE	-	CRITICO
	18 L	368819	8484898	CALLE S/N FRENTE A LA LOZA DEPORTIVA	-	CRITICO
120101	18 L	478569	8667299	JR JOSE OLAYA Y RÍO FLORIDO	CEMENTERO ESPERANZA ETERNA	CRITICO
	18 L	477744	8665564	AV FERROCARRIL Y CAJAMARCA, HUANOUCO	MERCADO MODELO	CRITICO
	18 L	476052	8665481	JR CUZCO EN EL CONJUNTO HABITACIONAL VILLA MERCEDES	HOSPITAL DANIEL A CARRION SE VERIFICA VECTORES Y RESTOS DE RESIDUOS QUE FUE LIMPIADO	POTENCIAL
	18 L	478538	8666634	AV LIBERTADORES CON JR TORRE TAGLE	ALTURA DEL CERRITO DE LA LIBERTAD SE VERIFICA VECTORES Y RESTOS DE RESIDUOS QUE FUE LIMPIADO	CRITICO
	18 L	478441	8665353	AV OCOPILLA CON JR JOSE GALVEZ	IIIE NUESTRA SEÑORA DE COCHARCAS SE VERIFICA VECTORES Y RESTOS DE RESIDUOS QUE FUE LIMPIADO	POTENCIAL
	18 L	476613	8665178	JR LIMA Y LOS GLADIOLOS	CENTRO EDUCATIVO SANTA MARIA REYNA	POTENCIAL
	18 L	478053	8665088	AV JACINTO IBARRA Y JR MANCO CAPAC	II.EE NUESTRA SEÑORA DE COCHARCAS	POTENCIAL
	18 L	476065	8665554	JR CARRION Y RÍO SHULLCAS	PUENTE DANIEL ALCIDES CARRION	CRITICO
	18 L	476613	8665114	JR LIMA E HIPOLITO UNANUE	COLEGIO SANTA MARIA REYNA Y CAMPO DEPORTIVO	POTENCIAL
	18 L	477682	8665564	AV FERROCARRIL CON JR ANCASH	MERCADO MODELO	CRITICO
	18 L	476332	8665316	JR LIMA ENTRE SAN MARTIN Y JR CARRION	CEMENTERIO GENERAL DE HUANCAYO NO SE VERIFICA VECTORES NI RESTOS DE RESIDUOS	CRITICO
	18 L	475695	8664722	JR ICA Y RETAMAS	CENTRO EDUCATIVO SANTA MARIA REYNA , SE VERIFICA VECTORES Y RESTOS DE RESIDUOS QUE FUE LIMPIADO	CRITICO
	18 L	478113	8665611	JR TARAPACA Y PASAJE BALDEON	ESTADIO HUANCAYO	CRITICO
	18 L	478402	8665861	JR JOSE GALVEZ Y PSJ S/N	ENTRE PROLOG ICA Y SAN JOSE SE VERIFICA VECTORES Y RESTOS DE RESIDUOS QUE YA FUE LIMPIADO	CRITICO
	18 L	478125	8666109	AV JOSE OLAYA Y JR CALIXTO	POR EL GRIFO TORITO GAS SE VERIFICA VECTORES Y RESTOS DE RESIDUOS QUE YA FUE LIMPIADO	CRITICO
120301	18 L	462701	8776706	URBANIZACION MARIA PIA	AV CIRCUNVALACION Y AV CESAR VALLEJO	POTENCIAL
	18 L	464889	8778584	AV FRAY GERONIMO JIMENEZ	FRENTE HOTEL PAQUENITO	POTENCIAL
	18 L	463956	8777795	JR DOS DE MAYO Y JR ARICA	FRENTE A ESTACION DE BOMBEROS VOLUNTARIOS	POTENCIAL

	18 L	463655	8777316	AV LA RIVERA Y JR LAS GUAYABAS	LOZA DEPORTIVA MIGUEL GRAU	POTENCIAL
	18 L	464999	8780231	CARRETERA MARGINAL O AV CASTILLA S/N	ALTURA RECREO TRIBUNA NAUTICA	POTENCIAL
120401	18 L	446501	8697757	AV AVIACION Y FRANCISCO CARLE	PTO.CRITICO POTENCIAL <100 DE INSTITUCION EDUCATIVA	CRITICO
	18 L	446328	8697840	PLAZUELA PORVENIR	PTO CRITICO REAL < DE 100M DE PARQUE	CRITICO
	18 L	446496	8698088	RIACHUELO TAJAMAR ENTRE JOSE OLAYA Y HUARANCAYO	PTO.CRITICO REAL < DE 50 M DE CUERPOS NATURALES DE AGUA	POTENCIAL
	18 L	445938	8697896	JR HUARANCAYO Y BRUNO TERREROS	PTO CRITICO POTENCIAL < DE 100M DE CENTRO DE ABASTOS Y/O MERCADOS	CRITICO
	18 L	446640	8697251	JR TENIENTE CORONEL DOMINGO MARTINEZ	PTO CRITICO POTENCIAL	CRITICO
	18 L	446323	8697966	AV HUARANCAYO Y RIACHUELO TAJAMAR	PTO. CRITICO REAL < DE 50 M DE CUERPOS NATURALES DE AGUA	POTENCIAL
	18 L	445984	8698224	PROLONGACION COLINA Y SALAVERRY,FRENTE AL IE SAN VICENTE	PTO CRITICO REAL < DE 100 M DE INSTITUCION EDUCATIVA	POTENCIAL
	18 L	445898	8698656	JR JOSE GALVEZ Y JR ACOLLA	PTO CRITICO POTENCIAL	POTENCIAL
	18 L	446170	8698878	JR ANIBAL MOTTOVIVANCO Y JR MANCO CAPAC	PTO CRITICO POTENCIAL < DE 100 M DE PARQUES	CRITICO
	18 L	446222	8698974	JR ANIBAL MOTTOVIVANCO Y JR HUAYNA CAPAC	PTO CRITICO POTENCIAL	CRITICO
	18 L	446266	8699046	ENTRE AV EVITAMIENTO Y CRUCE DE PANCAN	PTO CRITICO POTENCIAL	CRITICO
	18 L	447150	8698061	AV EVITAMIENTO Y JACINTO IBARRA	PTO CRITICO REAL < DE 100M DE INSTITUCION EDUCATIVA	POTENCIAL
	18 L	446903	8698253	AV EVITAMIENTO Y RIACHUELO TAJAMAR	PTO CRITICO REAL < DE 50 M DE CUERPOS NATURALES DE AGUA	POTENCIAL
	18 L	445198	8698677	JR HUASCAR Y SUCRE	PTO CRITICO POTENCIAL	CRITICO
	18 L	445245	8698835	ESCALINATAS DE LA AV TARMA	PTO CRITICO POTENCIAL < DE 100 M DE INSTITUCION EDUCATIVA	CRITICO
120601	18 L	539868	8755767	MERCADO DE FRUTAS Y COLONOS FUNDADORES	AL COSTADO DEL MERCADO DE FRUTAS	POTENCIAL
	18 L	530137	8756682	SECTOR FLORIDA Y AV MALECON	A 15 M DEL RIO SATIPO	POTENCIAL
	18 L	539204	8754784	SECTOR LA PLAYA Y CALLE NATALIO SANCHEZ	A 10M DEL RIO SATIPO	POTENCIAL
	18 L	540267	8757060	JR HUANCAYO	A 80 M DEL RIO SATIPO	CRITICO
	18 L	539160	8756339	JR MANUEL PRADO (CUADRA 9)	A 100 M DE UNA IE DE NIVEL SECUNDARIO	CRITICO
	18 L	538700	8755613	AV ANTONIO RAYMONDI (DRA 13)	A 100 DE UNA IE DE NIVEL INICIAL	POTENCIAL
	18 L	538794	8755019	CALLE ALIPIO PONCE CDRA 4	A 174 M DEL TERMINAL TERRESTRE DE SATIPO	POTENCIAL
120701	18 L	425334	8739303	ESQUINA DE LA AV MANUEL A ODRIA Y EL MARIANO MELGAR	A<50 M DE CUERPOS NATURALES DE AGUA	CRITICO
	18 L	425234	8738060	OVALO FRANCISCO OTERO	A <50M DE CUERPOS NATURALES DE AGUA A< 100M DE IE A<100MDE CENTROS DE ABASTOS Y/O MERCADOS POTENCIAL	CRITICO
	18 L	425683	8738204	PUENTE DEL JR MALECON PROGRESO	<50 M DE CUERPOS NATURALES DE AGUA	POTENCIAL
	18 L	425645	8737926	ESQUINA DEL JR AYACUCHO Y EL JR GRAU	<50M DE CUERPOS NATURALES DE AGUA.	POTENCIAL
	18 L	425222	8737757	JR PIURA Y JR AMAZONAS	<100M DE CENTROS DEABASTOS Y/O MERCADOS	CRITICO
	18 L	425088	8737485	JR UCAYALI Y JR AREQUIPA	<100M DE INSTITUCIONES EDUCATIVAS <100 DE PARQUES DE Y/O AREAS VERDES	POTENCIAL
	18 L	424223	8737436	JR MILAGRO NORTE	<100 M DE INSTITUCIONES EDUCATIVAS <100MDE PARQUES Y/O AREAS VERDES PUBLICAS	POTENCIAL
	18 L	424308	8737306	ESQUINA DE LA AV VIENRICH Y EL JR LEONARDO PRADO	-	CRITICO
	18 L	455083	8737671	ESQUINA DE JR UCAYALI Y EL JR HUANUCO	<100M DE CENTROS DE ABASTOS Y/O MERCADS <100MDE PARQUES Y/O AREAS VERDES PUBLICAS	CRITICO
	18 L	425219	8737638	PASAJE LAS MAGNOLIAS	POTENCIAL	CRITICO

	18 L	425328	8737921	ESQUINA DEL JR CHANCHAMAYO Y JR SAN JUAN	<100M DE CENTROS DE ABASTOS Y/O MERCADOS POTENCIAL	CRITICO
	18 L	425331	8738326	PASAJE SAN JOSE	<50M DE CUERPOS NATURALES DE AGUA.	CRITICO
	18 L	425223	8739501	ESQUINA DE LA AV MANUEL A ODRIA Y EL JR SANTA CLARA	<50M DE CUERPOS NATURALES DE AGUA.<50 M A INFRAESTRUCTURAS DE RIEGO (CANALES,TOMA DE AGUA)	POTENCIAL
	18 L	425010	8737970	AV JOSE GALVEZ Y RIO TARMA	<50 M DE CUERPOS NATURALES DE AGUA <100M DE AREAS VERDES PUBLICAS	CRITICO
	18 L	424351	8737852	ESQUINA DE LA AV VIENRICH Y VISTA ALEGRE	<50M DE CUERPOS NATURALES DE AGUA	CRITICO
	18 L	424343	8737666	ESQUINA DE LA AV VIENRICH Y EL JR HUANUCO	-	CRITICO
	18 L	424462	8737151	PASAJE SANTA TERESITA Y AV PACHACUTEC	<100M DE INSTITUCIONES EDUCATIVAS POTENCIAL	CRITICO
	18 L	424471	8736048	JR SAN IGNACIO DE LOYOLA	<100M DE INSTITUCIONES EDUCATIVAS <50M DE INFRAESTRUCTURAS DE RIEGO(CANALES, TOMA DE AGUA)	POTENCIAL
	18 L	425267	8738462	JR ROMAN ARELLANO Y JOSE GALVEZ	POTENCIAL	CRITICO
120801	18 L	398979	8724056	MARCAVALLE (SAN CARLOS)	<100M DE INSTITUCIONES EDUCATIVAS <100M DE PARQUES Y/O AREAS VERDES PUBLICAS	CRITICO
	18 L	401855	8726725	PLAZA LIBERTAD	<100M DE PARQUES Y/O AREAS VERDES PUBLICAS <100M DE CENTROS DE ABASTOS Y/O MERCADOS	POTENCIAL
	18 L	401650	8726354	JR HUANCAMELICA Y CALLE JUNIN	<100 DE CENTROS DE ABASTOS Y/O MERCADOS	POTENCIAL
	18 L	399895	8725291	CARRETERA CENTRAL (EX ENAFER Y EX PARADERO EL DULCE)	<100M DE INSTITUCIONES EDUCATIVAS	POTENCIAL
	18 L	401780	8726534	JR CUSCO CON AV JOSE CARLOS MARIATEGUI	<100M DE IE <100M DE CENTROS DE ABASTOS Y/O MERCADOS	POTENCIAL
	18 L	400230	8725547	ALTO PERU	<50M A CUERPOS NATURALES DE AGUA <100M DE CENTROS DE ABASTOS Y/O MERCADOS	POTENCIAL
120901	18 L	468418	8667043	AV CHUPACA,BARRIO SAN PEDRO DE YAUYO	<100M DE INSTITUCION EDUCATIVA Y A <50M A CUERPOS NATURALES DE AGUA	POTENCIAL
	18 L	469098	8667576	ESPALDAS DEL MERCADO CRUZ DE MAYO (BUENOS AIRES)	<100M DE CENTROS DE ABASTOS Y/O MERCADO Y A <100M DE PARQUES Y/O AREAS VERDES PUBLICAS	CRITICO
	18 L	469106	8667498	PARADERO HUACHAC (MERCADO CRUZ DE MAYO)	<100M DE CENTROS DE ABASTOS Y/O MERCADO Y A <100M DE PARQUES Y/O AREAS VERDES PUBLICAS	CRITICO
	18 L	469118	8667702	CARRETERA SICAYA-SANTA ROSA	-	POTENCIAL
	18 L	469124	8667469	OVALO CRUCE DE HUACHAC	<100M DE CENTROS DE ABASTOS Y/O MERCADO Y A <100M DE PARQUES Y/O AREAS VERDES PUBLICAS	CRITICO
	18 L	467053	8667970	PUENTE SAN JUAN CHACA	<50M DE CUERPOS NATURALES DE AGUA	CRITICO
	18 L	470354	8667094	PUENTE LA ETERNIDAD	<50M DE CUERPOS NATURALES DE AGUA	POTENCIAL
	18 L	468943	8666733	JR MARIA MIRANDA CON INTERSECCION VICTOR UBALDO	<100M DE IE	POTENCIAL
	18 L	468831	8666259	JR BENIGNO DORREGARAY N°783	<100M DE IE	CRITICO
	18 L	469260	8666056	AV MARIA MIRANDA (COLEGIO ENGELS)	<100M DE IE < DE 50M DE INFRAESTRUCTURA DE RIEGO	CRITICO
	18 L	470899	8660218	CARRETERA CHUPACA-CHONGOS BAJO	<50M DE INFRAESTRUCTURA DE RIEGO	CRITICO
	18 L	470480	8664983	AV 9 DE OCTUBRE "PARAJE COMUN"	<50M DE INFRAESTRUCTURA DE RIEGO	POTENCIAL
130101	17 L	715371	9105854	AV METROPOLITANA II	LIMITE CON EL DISTRITO DE LA ESPERANZA ESPALDAS DE MAKRO	CRITICO
	17 L	715153	9103836	AV JESUS DE NAZARET CERCA A AV MANSISHE	FRENTE A PLAZA MALL	POTENCIAL
	17 L	714742	9103836	INTERSECCION DE LA AV JESUS DE NAZARET CON LA AV AMERICA OESTE	DESPLAZANDOSE POR EL TRAMO DE LA AV JESUS DE NAZARET A ESPALDAS DE PLAZA MALL	POTENCIAL

17 L	716161	9104741	AV PABLO CASSALS CON CA.RIVERA	ENTRE EMPRESA DE TRANSPORTE TURISMO DIAS Y EMTRAFESA	CRITICO
17 L	717449	9104845	AV FEDERICO VILLAREAL	A LA ALTURA DE PORTADA MERCADO LA HERMELINDA	CRITICO
17 L	717883	9105033	JR PUCARA CON CA LOS AMAUTAS	100 METROS APORX MERCADO LA HERMELINDA	CRITICO
17 L	717969	9104950	JR PUCARA CON AV FEDERICO VILLAREAL	170 METROS APROX MERCADO LA HERMELINDA	CRITICO
17 L	718256	9104985	AV FEDERICO VILLAREAL CON CA LOS GERANIOS	A UNA CUADRA DE LA AV MIRAFLORES EN DIRECCION AL MERCADO LA HERMELINDA	POTENCIAL
17 L	717313	9104588	AV AMERICA NORTE CON AV TEODORO VALCARCEL	BERMA CENTRAL EN AV AMERICA NORTE	CRITICO
17 L	717222	9104705	AV TEODORO VALCARCEL CON CA STA LUISA 3	A LADO DE DESA:DIRECCION EJECUTIVA DE SALUD AMBIENTAL URB STA LEONOR	CRITICO
17 L	717045	9104198	CA LICNH CON CA MIGUEL F CERRO	PARQUE NUESTRA SEÑORA PERPETUO SOCORRO	CRITICO
17 L	716975	9104068	CA MIGUEL F CERRO CON AV CARLOS VALDERRAMA (URB LAS QUINTANAS)	25 M APROX POLLERIA DON SANTI	CRITICO
17 L	717385	9104144	AV TUPAC AMARU CON CA NICOLAS REBAZA	LOZA DEPORTIVA CON AREAS VERDES "LAS QUINTANAS"	POTENCIAL
17 L	717829	9104245	AV HERMANOS UCEDA MEZA CON CA FLOR DE RETAMA	A UNA CUADRA DE LA AV SALVADOR LARA	CRITICO
17 L	718273	9103914	AV SANTA CON PJE MARTINEZ DE PINILLOS	CERCA DE CEVICHERIA FOGATA MARINA	POTENCIAL
17 L	718648	9104328	AV AMERICA NORTE CON CA PUTUMAYO	BERMA CENTRAL EN AV AMERICA NORTE APROX A 12 M DE UN RESTAURANTE	CRITICO
17 L	718332	9104852	JR PUCARA CON AV MIRAFLORES	FRENTE AL CUARTEL	CRITICO
17 L	718508	9104887	AV FEDERICO VILLAREAL CON CA MACHE	BERMA CENTRAL DE AV FEDERICO VILLAREAL ESPALDAS DEL CUARTEL	POTENCIAL
17 L	719858	9105132	AV PESQUEDA	FRENTE A UN LOCAL DE LAVADO DE AUTOS QUE ESTA A UNA CUADRA DE LA AV SANCHEZ CARRION EN DIRECCION A PLAZA VEA CHACARERO, BERMA CENTRAL DE AV PESQUEDA	CRITICO
17 L	718908	9105428	CA MARCABALITO CON CA WASHINGTON	ENTRE PAMPOM Y PARQUE UBICADOS EN URB STA TERESA DE AVILA	CRITICO
17 L	720130	9105475	AV PROLG SANCHEZ CARRION	BERMA CENTRAL ENTRE MERCADO LOS PORTALES Y TERRENO BALDIO ANTES DE LLEGAR AL CANAL MOCHICA	CRITICO
17 L	719063	9104532	AV FEDERICO VILLAREAL CON CA VON HUMBOLDT	A UNA CUADRA DE AV PERU EN DIRECCION AL MERCADO LA HERMELINDA	CRITICO
17 L	719832	9104127	AV FEDERICO VILLAREAL CON AV CAMINO REAL	BERMA CENTRAL DE AV CAMINO REAL	CRITICO
17 L	720019	9103916	AV FEDERICO VILLAREAL CON CA JUAN DEL CORRAL	FRENTE DEL GRIFO PETROPERU A METROS DE CA LOS AGUAJES	CRITICO
17 L	720122	9103916	INTERSECCIONES DE LA AV FEDERICO VILLAREAL AV 05 DE ABRIL AV HONORIO DELGADO	COSTADO DEL ASILO DE ANCIANOS BERMA CENTRAL DE AV FEDERICO VILLAREAL	CRITICO
17 L	720019	9103916	INTERSECCION DE LA AV RICARDO PALMA CON CA LORETO	BERMA DERECHA DE LA AV RICARDO PALMA EN DIRECCION DE LA AV INDUSTRIAL AL FRENTE DEL LOCAL EL RELLENITO	CRITICO
17 L	720404	9102697	INTERSECCION DE LA AV RICARDO PALMA CON AV INDUSTRIAL	TRAMO DE LA AV RICARDO PALMA	CRITICO
17 L	720340	9102594	AV INDUSTRIAL	PUNTO UBICADO A UNOS METROS DE LA INTERSECCION DE LA AV RICARDO PALMA CON LA AV INDUSTRIAL EN DIRECCION HACIA LA OV LA MARINA	CRITICO
17 L	719533	9101624	PROLG FRANCISCO DE ZELA	TRAMO AV DEL CONTADOR -VIA DE EVITAMIENTO , PASANDO POR PARQUE LOS CONTADORES -VILLA DE CONTADORES	CRITICO
17 L	718561	9102265	AV AMERICA DEL SUR CON AV FRANCISCO DE ZELA	A UNOS METROS DE LA CUIDADELA DEPORTIVA MOCHICA -CHIMU /ESTADIO CHAN-CHAN	CRITICO



17 L	718453	9102348	FRANCISCO DE ZELA CON CA MARISCAL MILLER	A UNA CUADRA DE LA CUIDADELA DEPORTIVA MOCHICA -CHIMU /ESTADIO CHAN-CHAN	CRITICO
17 L	718781	9102746	AV RICARDO PALMA CON CA ABRAHAM VALDELOMAR	FRENTE A LA IGLESIA MORMONES	CRITICO
17 L	718338	9102876	AV CESAR VALLEJO CON CA TUNANTE	FRENTE A LA LIBRERÍA COPI-VENTAS	CRITICO
17 L	718437	9102981	AV CESAR VALLEJO CON AV RICARDO PALMA	FRENTE AL EX CINE SAGITARIO	CRITICO
17 L	718551	9103447	CA LUIS VALLE GOICOCHEA CON CA PUNO	-	CRITICO
17 L	771805	9103267	JR UNION (CUADRA1) CON JR OLAYA	ESQUINA FRENTE A LA IGLESIA PEDRO NOLASCO	CRITICO
17 L	718184	9102916	AV JOSE MARIA EGUREN CON CA SINCHI ROCA	MERCADO PALERMO-MAYORISTA	CRITICO
17 L	718073	9102556	AV LOS INCAS CON AV SUCRE	CERCA DE LA VIDRERIA PORVENIR	CRITICO
17 L	718182	9102692	AV LOS INCAS CON JR GALVEZ	A 10 M DEL COMERCIAL CAROLINA	CRITICO
17 L	717919	9102611	AV GONZALES PRADA CON CA SINCHI ROCA	FRENTE A LA PLAZUELA GONZALES PRADA	CRITICO
17 L	718567	9100985	AV GONZALES PRADA Y VIA EVITAMIENTO URB STA MARIA	ANTES DE LLEGAR A LA VIA EVITAMIENTO	CRITICO
17 L	718024	9101243	PARQUE N°04- URB SANTA MARIA	PARQUE MAGNIFIC UBICADO ENTRE LAS CALLES LA ALAMEDA -LAMOLINA- LACOLINA	CRITICO
17 L	717920	9101160	AV LA MARINA	FRENTE ET ERIC EL ROJO	POTENCIAL
17 L	717544	9101344	AV AMERICA DEL SUR 2570	ESQUINA DEL COLEGIO POLITECNICO MARCIAL ACHARAN CERCA BYPASS DEL OV MIGUEL GRAU	CRITICO
17 L	717352	9101777	AV COSTA RICA Y CA PARAGUAY	BERMA CENTRAL DE AV COSTA RICA	POTENCIAL
17 L	716945	9101528	AV SANTA TERESA DE JESUS CON CA REPUBLICA DOMINICANA	FRONTIS DE LA SANIDAD PNP	POTENCIAL
17 L	716869	9101578	AV SANTA TERESA DE JESUS CON CA CUBA	FRENTE A LA SANIDAD PNP E IE SENORA DE MONSERRAT	POTENCIAL
17 L	716869	9104096	AV AMERICA SUR	FRENTE A LA PUERTA PRINCIPAL DE LA UPAO	CRITICO
17 L	715089	9101841	AV ANTENOR ORREGO CON AV LOS COLIBRIES	A UNOS METROS DEL HOTEL ROYAL SUITE	CRITICO
17 L	715188	9101953	A UNA CUADRA DE LA INTERSECCION DE LA AV ANTENOR ORREGO CON AV LOS COLIBRIES	TRAMO EN LA AV ANTENOR ORREGO	CRITICO
17 L	715222	9101994	A DOS CUADRAS DE LA INTERSECCION DE AV ANTENOR ORREGO CON AV COLIBRIES	EN LA AV ANTENOR ORREGO FRENTE LOCAL CAR WASH Y DE MENU	CRITICO
17 L	715091	9102768	AV AMERICA OESTE	A LA ALTURA DE LA CORTE SUPERIOR DE JUSTICIA E IE 81014 PEDRO M UREÑA	CRITICO
17 L	716206	9103068	AV ROMA	A LA ALT DE LA PUERTA DEL MERCADO JESUS DE NAZARET APROX 20 M DE LA UNT	CRITICO
17 L	716381	9103215	AV PEDRO MUÑIZ	ENTRE LAS CALLES LONDRES Y NAPOLES, COLINDANTES CON EL COLEGIO MEDICO Y HUACA	CRITICO
17 L	716694	9104953	AV FEDERICO VILLAREAL (TRAMO DESDE LA CUADRA 22 A LA ALTURA DE LA VILLA BOLIVARIANA HASTA ANTES DE LA INTERSECCION CON CA STA LUISA PASANDO LA INTERSECCION CON AV 21 DE SETIEMBRE MZ D2)	A 30 METROS DEL MERCADO CORRALON	CRITICO
17 L	716377	9103210	AV PEDRO MUÑIZ	ENTRE CALLE LONDRES Y NAPOLES COLINDANTES CON EL COLEGIO MEDICO Y HUACA	CRITICO
17 L	717649	9104854	AV FEDERICO VILLAREAL CON 08 DE OCTUBRE	ENTRADA DEL MERCADO LA HERMELINDA FRONTIS DE BERMA CENTRAL	CRITICO
17 L	717153	9103673	INTERSECCIONES DE AV SALVADOR LARA CA	BERMA CENTRAL DE LA AV SALVADOR LARA FRONTS DEL COLEGIO SAN JUAN	CRITICO

				AGRICULTURA CA MARCIAL ACHARAN		
	17 L	718460	9105058	AV PROLOG MIRAFLORES CON PJE PAY PAY	BERMA CENTRAL EN AV PROLG MIRALFORES ANTES DEL GRIFO PETROPERU	CRITICO
	17 L	718618	9104825	AV FEDERICO VILLAREAL N 550 CON CA MARCABALITO URB STA TERESA DE AVILA	BERMA CENTRAL EN AV FEDERICO VILLAREAL	CRITICO
	17 L	717437	9104090	AV TUPAC AMARU	ANTES DE LA INTERSECCION CON NICOLAS REBAZA	CRITICO
	17 L	717268	9104836	AV FEDERICO VILLAREAL	POR EL MERCAD HERMELINDA	CRITICO
	17 L	717246	9104734	AV TEODORO VALCARCEL	POR LA CALLE SANTA LUISA	CRITICO
	17 L	719848	9104610	PROLG VALLEJO CON VARITINA	FRENTE AL GRIFO PECSA	CRITICO
	17 L	717844	9104248	AV HERMANOS UCEDA MEZA CON CA FLOR DE RETAMA	A UNA CUADRA DE LA AV SALVADOR LARA	CRITICO
130401	17 L	673082	9201753	CARRETERA PANAMERICANA NORTE	PUENTE FRENTE A VILLA HERMOSA	POTENCIAL
	17 L	672657	9201694	CORREDORES DE LURIFICO	AL BORDE DE LA ACEQUIA DE REGADIO A MEDIA CUADRA DE LAS INSTALACIONES DE LA VILLA DEPORTIVA MUNICIPAL VIDEMU	POTENCIAL
	17 L	673069	9200597	CALLE SAN LORENZO		POTENCIAL
130901	17 L	825932	9135517	CALLE VLONDET PINILLOS S/N	AL FINAL DE LA CALLE, DESPUÉS DE LA VIVIENDA LT. 33 M2	POTENCIAL
	17 L	825087	9135773	VÍA EVITAMIENTO CRUCE CON CARRETERA A COIPIN	DESVÍO A COIPIN, ALTURA DEL PUENTE PACHÍN	CRITICO
	17 L	825904	9135772	CERRO SAZÓN	UBICADO A LA MARGEN DERECHA DE LA CALLE HUACHIMIN PARTE ALTA	CRITICO
	17 L	825193	9134617	RÍO GRANDE	ALTURA DEL PUENTE GRANDE CON LA CARRETERA DE DESVÍO A SANAGORÁN	CRITICO
	17 L	825198	9134338	RÍO GRANDE, ALTURA DE LA CALLE BELLAVISTA	CERCA AL PUENTE CANDOPATA	CRITICO
	17 L	825276	9133982	CAMINO EN DIRECCIÓN AL RÍO GRANDE, SECTOR CRUZ BLANCA PARTE ALTA	CERCA AL CRUCE DE LA PROLONGACIÓN SUR CON JR. SAN ROMÁN	CRITICO
	17 L	827535 827560	9135319 9135313	BOSQUE DE EUCALIPTOS CERCA AL CRUCE DE LA AV. FÁTIMA CON AV. CHOCHONDA	A LA ALTURA DEL DESVÍO AL CASERÍO DE CHOCONDA	POTENCIAL
	17 L	826797	9134361	CRUCE CALLE CASTILLA CON 07 DE JUNIO, SECTOR PEDRO CON SECTOR SAN SALVADOR	AL COSTADO DE UN INMUEBLE USADO COMO DEPÓSITO DE MADERAS	POTENCIAL
	17 L	824739 824733	9135203 9135136	CARRETERA A MARCAHUAMACHUCO, ALTURA DEL DESVÍO AL MIRADOR DE HUAMACHUCO	ALTURA 0+500 - 0+7 DE LA CARRETERA AL FINAL DE LA CALLE, DESPUÉS DE LA VIVIENDA LT. 33 M2	CRITICO
	17 L	825045 825006	9135322 9135396	PUENTE CHUPICHACA, SECTOR 2	VÍA DE EVITAMIENTO, EN LA MARGEN DERECHA DEL RÍO GRANDE	CRITICO
131201	17 L	746960	9069708	A.A.H.H NUEVO RENACER (MARGEN IZQUIERDO)- PUENTE LA ALAMEDA	RIO VIRU	POTENCIAL
	17 L	746973	9069701	A.A.H.H NUEVO RENACER (MARGEN IZQUIERDO)- PUENTE LA ALAMEDA	RIO VIRU	CRITICO
	17 L	746869	9069696	A.A.H.H NUEVO RENACER (MARGEN IZQUIERDO)- PUENTE LA ALAMEDA	RIO VIRU	POTENCIAL
	17 L	746888	9069691	A.A.H.H NUEVO RENACER (MARGEN IZQUIERDO)- PUENTE LA ALAMEDA	RIO VIRU	POTENCIAL
	17 L	747062	9069821	SECTOR EL CERRITO (MARGEN DERECHO)	RIO VIRU	POTENCIAL
	17 L	747055	9068812	SECTOR EL CERRITO (MARGEN DERECHO)	RIO VIRU	POTENCIAL
	17 L	747085	9069824	SECTOR EL CERRITO (MARGEN DERECHO)	RIO VIRU	CRITICO
140101	17 L	630380.01	9252911.03	CRUCE AV CHICLAYO Y AV AGRICULTURA (PJ SAUL CANTORAL)	-	CRITICO
	17 L	631876.76	9253786.4	SALIDA A CHICLAYO (URB LA EXPLANADA)	-	POTENCIAL

	17 L	630938.16	9251894.74	CALLE NN (A ALTURA DEL DREN 4000) (PJ FANNY ABANTO)	CERCA A ZONAS DE CULTIVO	CRITICO
	17 L	631731.94	9251201.72	CARRETERA CHICLAYO-POMALCA	AL BORDE DE LA ACEQUIA	POTENCIAL
	17 L	625768.79	9249940.15	CRUCE DE LA AV LAS AMERICAS Y V PEDRO CIEZA D ELEON (URB ESPIGA DE ORO)	-	CRITICO
	17 L	626667.92	9250370.6	PROLG AV BOLOGNESI Y CALLE VICENTE RUSSO (P.J SAN SEBASTIAN)	FRENTE A EESS PETROPERU	POTENCIAL
	17 L	625744.87	9249973.57	AV PROLG BOLOGNESI Y AV CIEZA DE LEON (URB ESPIGA DE ORO)	-	CRITICO
	17 L	624738.39	9250216.34	ESPALDAS DE PLANTA DUKE ENERGY (FRENTE AL AH NUEVO CERROPON)	-	CRITICO
	17 L	624479.56	9250757.95	ESPALDAS DEL SENCICO	VIA DE EVITAMIENTO	POTENCIAL
	17 L	624105.9	9251482.67	SALIDA AL DISTRITO SAN JOSE (UPIS CRUZ DE LA ESPERANZA)	CARR PANAMERICANA NORTE (VIA DE EVITAMIENTO)	CRITICO
	17 L	626767	9249669	AV COLECTORA S/N	-	CRITICO
	17 L	627045	9249332	CALLE LOS PINOS COLINDANTE AL CANAL	FRENTE A CONJUNTO RESIDENCIAL	POTENCIAL
	17 L	631168	9253340	AV AGRICULTURA (CARRETERA A FERREÑAFE)	COLINDANTE A FERRETERIA DINO PALMANDINA	CRITICO
	17 L	631757	9253681	AV AGRICULTURA (CARRETERA A FERREÑAFE)	ANTES DE LLEGAR A CONDOMINIO GALILEA	POTENCIAL
140201	17 L	634560	9265670	AV EL PACIFICO, TRAMO COLINDANTE CON EL FUTURO HOSPITAL ESSALUD	SALIDA A MAMAPE CARRETERA A MANUEL MESONES MURO	POTENCIAL
	17 L	634577	9265730	AV EL PACIFICO	CARRETERA A MANUEL MESONES MURO	POTENCIAL
	17 L	634234	9267584	LADO IZQUIERDO DEL MUSEO NACIONAL DE SICAN	TRAMO COLINDANTE CON EL DREN 1700	POTENCIAL
	17 L	634178	9267809	CARRETERA PITIPO - FERREÑAFE FRENTE AL MUSEO NACIONAL DE SICAN	TRAMO COLINDANTE CON EL DREN 1700	POTENCIAL
	17 L	633740	9267062	U.V HECTOR AURICH	AL COSTADO DE LA ACEQUIA EL PUEBLO	POTENCIAL
	17 L	633707	9267007	U.V HECTOR AURICH	CRUZANDO LA ACEQUIA EL PUEBLO	POTENCIAL
	17 L	633475	9266819	ACEQUIA EL CARPINTERO	A ESPALDAS DEL INSTITUTO ENRIQUE LOPEZ ALBUJAR	POTENCIAL
140301	17 L	623987	9255395	PANAMERICANA NORTE CON DIRECCION A CHICLAYO	COSTADO IZQUIERDO DE CHEVROLET	CRITICO
	17 L	624315	9255054	PANAMERICANA NORTE CON DIRECCION A CHICLAYO	COSTADO DERECHO DE CHEVROLET	CRITICO
	17 L	624515	9254900	PANAMERICANA NORTE CON DIRECCION A CHICLAYO	AL FRENTE DEL GRIFO SUR AMERICANA NORTE	CRITICO
	17 L	624424	9254998	PANAMERICANA NORTE CON DIRECCION A LAMBAYEQUE	FRENTE A BALANZA LOS ANGELES	CRITICO
	17 L	622786	9256874	GRIFO SUR AMERICANA DEL NORTE CON DIRECCION A CHICLAYO	AL FRENTE DE MOLINO MOLINOR	CRITICO
	17 L	622225	9258500	HUACA LOS CHINOS	DREN 2210 COLINDANTE AL AAHH 18 DE FEBRERO	POTENCIAL
	17 L	622257	9258680	AL FRENTE DE LA CANCHITA DE LA HUACA DE LOS CHINOS	PORTE POSTERIOR DEL RESTAURANTE MARIA	POTENCIAL
	17 L	622362	9259020	AAHH VIRGEN DE LAS MERCEDES	COMPLEJO EL LIBEREÑO	CRITICO
	17 L	622059	9259561	CANCHITA PROLG CALLE LIBERTAD	SANTA TERESA	CRITICO
	17 L	621730	9260287	CANAL SAN JOSE	CAMINO A PLANTA DE TRATAMIENTO DE AGUA	POTENCIAL
	17 L	621464	9261571	PANAMERICANA NORTE 782	AL FRENTE DE LADRILLERIA LARK	POTENCIAL
	17 L	621104	2161961	CARRETERA MOTUPE	AL FRENTE DE SOLARI SAC	CRITICO
	17 L	621415	9260795	PANAMERICANA NORTE KM 782 SALIDA A PIURA	AL COSTADO DERECHO DEL GRIFO REPSOL	CRITICO
	17 L	620615	9260152	INTERSECCION AV SUTTON Y MALECON URETA	AL FRENTE DEL AH LAS MARAVILLAS	POTENCIAL
	17 L	619725	9259641	CAMINO A LA HUACA CHOTUNA	SALIDA-CAMINO CARROZABLES A LA HUACA CHOTUNA	CRITICO



	17 L	621326	9258641	DREN 2210	AL LADO DE LA FABRICA DE LENTEJAS FRENTE A LA UNIVERSIDAD PEDRO Y A UNA IE	POTENCIAL
	17 L	624549	9254863	PANAMERICANA NORTE CON DIRECCION A LAMBAYEQUE	COSTADO IZQUIERDO DE MOLINO SAN ANTONIO	CRITICO
	17 L	623400	9255455	PANAMERICANA NORTE CON DIRECCION A LAMBAYEQUE	AL FRENTE DEL CENTRO DE ESPARCIMIENTO MOCHICA	CRITICO
150101	18 L	277322	8668275	AV MORALES DUAREZ 151	A UNA CUADRA DE LA IE DE SMP	CRITICO
	18 L	277340	8668291	CRUCE DE AV MORALES DUARES CON CALLE ASCOPE	A MEDIA CUADRA DE LA IE DE SMP	CRITICO
	18 L	276734	8668473	CRUCE AV MORALES CON PJE LEGION PERUANA	AL COSTADO DE LOZA DE FUTBOL	CRITICO
	18 L	275948	8668547	CRUCE AV MORALES DUARES CON CALLE REQUE	ENTRADA DEL COMPLEJO DEPORTIVOS CAMPO NUEVO MUNDO	CRITICO
	18 L	275076	8668361	CRUCE AV NICOLAS DUENAS CON ENRIQUE MEIGGS	FRENTE A GRIFO PECSA	POTENCIAL
	18 L	275101	8668358	CRUCE AV NICOLAS DUENAS CON AV ENRIQUE MEIGGS	FRENTE A GRIFO PECSA	POTENCIAL
	18 L	274410	8668358	AV ENRIQUE MEIGGS N°2422	CERCA ARIS INDUSTRIAL SA AL COSTADO DE LA LINEA DEL TREN	POTENCIAL
	18 L	274052	8668316	CRUCE AV ENRIQUE MEIGGS CON AV INDUSTRIAL	CERCA ARIS INDUSTRIAL SA	CRITICO
	18 L	275419	8668315	CRUCE AV ENRIQUE MEIGGS CON GALDEANO Y MENDOZA	CERCA A LA IEP MI BUEN JESUS	CRITICO
	18 L	275573	8668291	AV ENRIQUE MEIGGS CON JR MONSEFU	FRENTE AL MERCADO RESCATE	CRITICO
	18 L	276306	8667637	CRUCE AV ARGENTINA CON JR RICARDO TRENEMAN	A UNA CUADRA DE FARENET	CRITICO
	18 L	275144	8668060	CRUCE JR PEDRO GAREZON CON AV NICOLAS DUENAS	FRENTE AL COLEGIO JUAN PABLO VIZCARGO Y GUZMAN	POTENCIAL
	18 L	274093	8668503	CRUCE JR JUAN CRESPO Y CASTILLO CON CALLE FIDEL OLIVOS ESCUDERO	A MEDIA CUADRA DEL COLEGIO CESAR VALLEJO -SEDE MIRONES	CRITICO
	18 L	274592	8668561	CRUCE JR JUAN CRESPO Y CASTILLO CON CALLE MANUEL PRUDAN	AL COSTADO DE LA PANADERIA CHURIN	CRITICO
	18 L	275088	8668584	CRUCE DE JR JUAN CRESPO Y CASTILLO CON AV NICOLAS DUENAS	AL COSTADO DE LA ESTACION SEDAPAL	CRITICO
	18 L	275092	8668250	AV NICOLAS DUENAS 420	FRENTE A HIPERBODEGA	CRITICO
	18 L	279662	8667683	JR AYACUCHO 105	FRENTE A PUERTA 4 CAMPO DE FERIAS AMAZONAS	CRITICO
	18 L	279607	8667581	JR AYACUCHO 161	CERCA A LA CENTRAL DE TRABAJADORES DEL PERU	CRITICO
	18 L	274891	8667916	CERCA A LA CALLE HERRAMIENTAS Y CALLE FABRICAS	A UNA CUADRA DEL COLEGIO MARIA AUXILIADORA	CRITICO
	18 L	277249	8668187	JR ASCOPE 199	A UNA CUADRA Y MEDIA DE LA IE SAN MARTIN DE PORRES	CRITICO
	18 L	274057	8667912	CRUCE AV MATERIALES CON AV INDUSTRIAL	FRENTE A HYDRAULIC SYSTEM	CRITICO
	18 L	274107	8667963	CRUCE AV MATERIAL CON AV INDUSTRIAL	FRENTE A FERREYROS CAT	CRITICO
	18 L	274090	8668348	CRUCE AV ENRIQUE MEIGGS CON AV INDUSTRIAL	CERCA A ARIS INDUSTRIAL SA COSTADO DE LA LINEA DEL TRES	CRITICO
	18 L	275120	8667830	CRUCE AV DUENAS CON CALLE MAQUINARIAS	CERCA A ARCA INDUSTRIAL	CRITICO
	18 L	274655	8668042	CRUCE AV MATERIALES CON VICTOR REYNEL	CERCA DE LIDERCON MATERIALES - REVISIONES TECNICAS	CRITICO
	18 L	273823	8668324	CRUCE AV ENRIQUE MEIGGS CON AV UNIVERSTARIA	CERCA INTER PAINTS	POTENCIAL
	18 L	273492	8668280	CRUCE AV ENRIQUE MEIGGS CON CALLE PASCUAL SACO OLIVEROS	CERCA A METALPREN	POTENCIAL
	18 L	273293	8668263	CRUCE AV ENRIQUE MEIGGS CON CALLE CECILIA TUPAC	CERCA DE LIMITE EN EL CALLAO	POTENCIAL
	18 L	277403	8667969	CRUCE DE CALLE HUAROCHIRI CON CALE HUANCVELICA	CERCA DE MERCADO POLVOS ARGENTINOS	CRITICO

18 L	275495	8667644	CRUCE JR GALEANO Y MENDOZA CON AV ARGENTINA N°712-740	CERCA DE TERO INDUSTRIAS	CRITICO
18 L	273891	8667414	CRUCE AV UNIVERSITARIA CON AV ARGENTINA	FRENTE A POLIMETALES SAC	CRITICO
18 L	275320	8667508	CRUCE CALLE CELEDON CON AV ARGENTINA	CERCA DE EPLI SAC	CRITICO
18 L	275327	8667385	CRUCE DE CALLE CELEDON CON CALLE GIULLERMO DANSEY	CERCA A WAIRA ENERGIA	CRITICO
18 L	275612	8667539	JR MONSEFU N°811	CERCA A DELCROSA	CRITICO
18 L	276313	8667538	CRUCE JR RICARDO TRENEMAN CON CALLE GUILLERMO DANSEY	CERCA DE FARENET	CRITICO
18 L	275632	8667284	CRUCE JR MONSEFU CON AV OSCAR BENAVIDES	CERCA DE CORPORACION JEBEEMSA SAC	CRITICO
18 L	277620	8668068	JR SANCHO DE RIVERA 1275	FRENTE A LA EMPRESA DE TRANSPORTE CIVA	CRITICO
18 L	277606	8668008	CRUCE JR HUANCVELICA CON AV ALFONSO UGARTE	A UNA CUADRA DE LA PLAZA RAMON CASTILLA	CRITICO
18 L	277926	8667987	JR TAYACAJA 381	A MEDIA CUADRA DE LA IGLESIA DE MONSERRAT	CRITICO
18 L	280319	8667648	CRUCE J AMAZONAS CON J MAYNAS	FRENTE A LOZA DE FUTBOL ,MARGEN IZQUIERDO DEL RIO RIMAC	CRITICO
18 L	280262	8667650	AUXILIAR AV EVITAMIENTO S/N	DEBAJO DE LA VIA EXPRESA LINEA AMARILLA MARGEN IZQUIERDA DEL RIO RIMAC	CRITICO
18 L	280870	8668623	AUXILIAR AV EVITAMIENTO S/N	DEBAJO DE LA VIA EXPRESA LINEA AMARILLA MARGEN IZQUIERDA DEL RIO RIMAC	CRITICO
18 L	280961	8668696	AUXILIAR AV EVITAMIENTO S/N	MARGEN IZQUIERDA DEL RIO RIMAC	CRITICO
18 L	280950	8668678	AUXILIAR AV EVITAMIENTO S/N	MARGEN IZQUIERDA DEL RIO RIMAC	CRITICO
18 L	280805	8668120	AUXILIAR AV EVITAMIENTO /PROLOG/CALLE 1 S/N	MARGEN IZQUIERDA DEL RIO RIMAC	CRITICO
18 L	281536	8667971	JR ANCASH S/N CEMENTERIO PLEBISTERO MAESTRO	CERCA DE LA PUERTA 4 DEL CEMENTERIO PLEBISTERO MAESTRO	CRITICO
18 L	281400	8667928	JR ANCASH N°1690	FRENTE A LA SOCIEDAD DE BENEFICIENCIA DE LIMA-SUBGERENCIA DE NEGOCIOS	CRITICO
18 L	281099	8667735	JR RIVERA Y DAVALOS CUADRA 1	CERCA A HOGAR GERIATRICO SAN VICENTE DE PAUL	CRITICO
18 L	281017	8666944	CRUCE JR CONCHUCOS CON JR RIVERA Y DAVALOS	FRENTE A MERCADO LA MELCHORITA Y PNP	CRITICO
18 L	280827	8667301	CRUCE DE WARI CON JE TENIENTE CESAR RODRIGUEZ	CERCA A LA IGLESIA ADVENTISTA DE SEPTIMO DIA HUARI L	CRITICO
18 L	280154	8667173	JR HUANUCO 585	CERCA DE QUINTA HEREN	CRITICO
18 L	280132	8667305	CRUCE JR HUANUCO 441, CERCA DE CRUCE CON JR ANCASH	CERCA DE LA CORTE SUPERIOR DE JUSTICIA DE LIMA	CRITICO
18 L	280547	8667809	CALLE 2-ENTRADA RESIDENCIAL MARTELINI	MARGEN IZQUIERDA DEL RIO RIMAC,CERCA A LINEA DE TREN	CRITICO
18 L	280507	8667692	JR AMAZONAS CUADRA 9	CERCA AL INSTITUTO NACIONAL DE CIENCIAS NEUROLOGICAS	CRITICO
18 L	280529	8667700	JR AMAZONAS CUADRA 9	CERCA AL INSTITUTO NACIONAL DE CIENCIAS NEUROLOGICAS	CRITICO
18 L	280399	8667325	JR MAYNAS CON JR CENTRO ESCOLAR	CERCA DE COLEGIOS PARROQUIAL NUESTRA SEÑORA DE LAS MERCEDES	CRITICO
18 L	279194	8666109	CRUCE DE AV MIGUEL GRAU CON JR LUNA PIZARRO (PUENTE AYACUCHO)	CERCA DE C.C PIMENTEL SIGLO XXI	CRITICO
18 L	280890	8666413	JR ALTO DE LA ALINAZA CON JR ANTONIO RAYMONDI	CERCA DE LA GALERIA NUEVO MILENIO	CRITICO
18 L	281574	8665966	AV NICOLAS AYLLON CUADRA 6	CERCA A GRIFO REPSOL Y MERCADO JORGE CHAVEZ	CRITICO
18 L	281557	8665945	AV NICOLAS AYLLON 600	CERCA A GRIFO REPSOL Y MERCADO JORGE CHAVEZ	CRITICO
18 L	281649	8665900	AV NICOLAS AYLLON 618	CERCA A GRIFO REPSOL Y MERCADO JORGE CHAVEZ	CRITICO

	18 L	281657	8665930	AV NICOLAS AYLLON CON JR GARCILAZO DE LA VEGA	CERCA A GRIFO REPSOL Y MERCADO JORGE CHAVEZ	CRITICO
	18 L	281120	8666503	JR JUNIN CUADRA 20	AL COSTADO DEL CUARTEL DE BARBONES	CRITICO
	18 L	281256	8666236	AV NICOLAS AYLLON 445	CERCA A LA URB MANZANILLA	CRITICO
	18 L	280944	8666465	CRUCE AV NICOLAS AYLLON CON CALLE ANTONIO RAYMONDI	CERCA A LA DISTRIBUIDORA CHAYNA	CRITICO
	18 L	280779	8666609	CRUCE JR PUNO CON CALLE VIDAURRE	ESPALDA DEL HOSPITAL 2 DE MAYO	CRITICO
	18 L	280522	8666674	CRUCE JR CUZCO CON CALLE SOTOMAYOR	CERCA DEL COLEGIO REPUBLICA DE ARGENTINA	POTENCIAL
	18 L	273352	8667926	AV MATERIALES CUADRA 30	CERCA A REPSA REFRACTARIOS PERUANOS SA	CRITICO
	18 L	273590	8667412	AV ARGENTINA 3006-3008	CERCA A GRIFO REPSOL	CRITICO
	18 L	273351	8668458	CRUCE JR JOAQUIN CAPELLO CON JR FERNANDO DE CASTLLO	A UNA CUADRA DEL PARQUE LOS SOLDADOS DEL PERU	CRITICO
	18 L	275442	8666654	AV ARICA N°2004	CERCA A IEP SANTA TERESA DE AVILA	CRITICO
	18 L	274282	8667548	PSJ ARGENTINA 197	CUADRA 25 DE LA AV ARGENTINA	CRITICO
	18 L	274295	8667546	JR RODOLFO BELTRAN 768	CERCA A GALERIA COMERCIAL ARGENTINA	CRITICO
	18 L	276561	8667882	JR RODOLFO BELTRAN 714	CERCA A TECHOS FIBRAFORTE	CRITICO
	18 L	277921	8668123	JR CALLAO 951	CERCA A COMISARIA DE MONSERRAT	CRITICO
	18 L	297757	8667111	JR CANGALLO 233	CERCA A LA CASONA EL BUQUE	CRITICO
	18 L	274616	8665559	CRUCE AV ALEJANDRO BERTELLO CON JR JULIO RODAVERO	FRENTE AL MERCADO PRIMERO DE JUNIO	CRITICO
	18 L	273740	8666860	AV RAMON HERRERA 273	CERCA A LA IEI DIVINA NIÑA MARIA	CRITICO
	18 L	276382	8668516	CRUCE AV MORALES DUARES CON CALLE ETEN	AL COSTADO DE LA LINEA EXPRESA LINEA AMARILLA	CRITICO
	18 L	273379	8668272	CRUCE JR FERNANDO DEL CASTILLO CON AV ENRIQUE MEIGGS	CERCA A TALLERES UNICON AL COSTADO DE LA LINEA DE TREN	POTENCIAL
	18 L	273675	8668310	AV ENRIQUE MEIGGS 3038	CERCA A INTER PAINTS AL COSTADO DE LA LINEA DE TREN	CRITICO
	18 L	273864	8668315	CRUCE AV ENRIQUE MEIGGS CON AV UNIVERSTARIA	FRENTE A INTER PAINTS AL COSTADO DE LA LINEA DE TREN	CRITICO
	18 L	274085	8668355	CRUCE AV ENRIQUE MEIGGS CON JR FIDEL OLIVOS ESCUDERO	CERCA ARIS INDUSTRIAL SA AL COSTADO DE LA LINEA DEL TREN	CRITICO
	18 L	274492	8668392	CRUCE AV ENRIQUE MEIGGS CON JR JOSE BOTERIN	A LA ESPALDA DE SAN MIGUEL INSDUSTRIAS, AL COSTADO DE LA LINEA DE TREN	CRITICO
	18 L	274591	8668402	AV ENRIQUE MEIGGS 2214	CERCA A SINEA CERCADO AL COSTADO DE LA LINEA DE TREN	CRITICO
	18 L	274681	8668412	AV ENRIQUE MEIGGS 2140	CERCA A SINEA CERCADO AL COSTADO DE LA LINEA DE TREN	CRITICO
	18 L	274948	8668385	AV ENRIQUE MEIGGS 1898	CERCA AL GRIFO PECSA	CRITICO
	18 L	280280	8667401	JR ANCASH 1104	MERCADO MERCADERIAS	CRITICO
	18 L	280687	8667589	JR ANCASH 1379	MERCADO SANTA ROSA DE LIMA , COLEGIOS REPUBLICA DE NICARAGUA	POTENCIAL
	18 L	280746	8666219	CRUCE AV AVIACION CON JR ANTONIO RAYMONDI	ZONA COMERCIAL CENTRO COMERCIAL MANZANILLA	CRITICO
	18 L	277102	8668232	CRUCE DE AV PACASMAYO CON CALLE D	CRUCE DE LA AV PACASMAYO CON AV ENRIQUE MEIGGS	CRITICO
	18 L	277108	8668134	CRUCE DE LA AV PACASMAYO CON AV ENRIQUE MEIGGS	CERCA A LA EMPRESA PERUINDUSGRAFICOS	CRITICO
	18 L	275954	8668246	CRUCE AV ENRIQUE MEIGGS CON JR REQUE	ALTURA DE LA CUADRA 11 DE MEIGGS	CRITICO
	18 L	275248	8668059	CRUCE JR PEDRO GAREZON CON AV NICOLAS DUEÑAS	FRENTE AL COLEGIO JUAN PABLO VIZCARDO Y GUZMAN	CRITICO
	18 L	275894	8668267	AV ENRIQUE MEIGGS CON JR MONSEFU	FRENTE AL MERCADO EL RESCATE	CRITICO
	18 L	276984	8667939	HUANCVELICA CON ACOMAYO 294	FRENTE A C.C. MALVITEC	CRITICO
150102	18 L	263568	8699096	COSTADO DE LA ESTACIÓN VIPUSA	CERCA A LA PLAYA LAS CONCHITAS	CRITICO
	18 L	263422	8699939	PLAYA LOS POCITOS	COSTADO DE LA ZONA DE INFANTERÍA DE LA MARINA DEL PERÚ	CRITICO

	18 L	263389	8699289	PLAYA LOS POCITOS	CERCA AL HOGAR INTERNADO DE NIÑOS Y NIÑAS	CRITICO
	18 L	263667	8698516	CALLE SORRENTINO, COSTADO IZQUIERDO DEL CEMENTERIO MUNICIPAL	CEMENTERIO MUNICIPAL DE ANCÓN (ZONA ARQUEOLÓGICA)	CRITICO
	18 L	263521	8698413	AV. LA FLORIDA S/N	EXTERIOR DE LA ZONA ARQUEOLÓGICA NECRÓPOLIS DE ANCÓN	CRITICO
	18 L	263810	8697598	AV. JULIO C. TELLO S/N	OTRO COSTADO DE LA ZONA ARQUEOLÓGICA NECRÓPOLIS DE ANCÓN	CRITICO
	18 L	263465	8697172	MALECÓN LAS COLINAS POR EL INGRESO AL MUSEO DE ANCÓN	PARQUE SIGLO XXI	POTENCIAL
	18 L	263258	8697110	SUBIDA DEL MALECÓN LAS COLINAS	ANTES DE LA TRANQUERA APANCÓN	POTENCIAL
	18 L	262927	8697259	PRIMERA CURVA DE ZONA CABEZA DE LEÓN	FRENTE AL INGRESO DE LOS ESTACIONAMIENTOS	CRITICO
	18 L	261854	8697235	MALECÓN LAS COLINAS 411	ESPALDA DEL MALECÓN PARDO	CRITICO
	18 L	261957	8697285	INTERSECCIÓN DEL MALECÓN LAS COLINAS Y MALECÓN PARDO	CERCA DEL RESTAURANTE DELI BAKERY	CRITICO
	18 L	262527	8697210	MALECÓN LAS COLINAS CUADRA 4	ESPALDA DEL EDIFICIO ANCÓN 1	CRITICO
	18 L	264773	8696771	LADO DERECHO DE LA PANAMERICANA NORTE (SENTIDO DE NORTE A SUR)	PASANDO LA ESTACIÓN DE SERVICIOS ANCÓN	CRITICO
150103	18 L	292601	8669483	CALLE ESPERANZA	ALEDAÑO AL POLICLINICO NUESTRA SEÑORA DEL SAGRADO CORAZON	POTENCIAL
	18 L	292596	8669326	CALLE ESPERANZA	FRENTE AL COMPLEJO DEPORTIVO SAN ANTONIO	POTENCIAL
	18 L	292939	8669448	AV ACAPULCO CON CALLE NICOLAS DE PIEROLA	ALTURA PARADERO DE MOTOS	CRITICO
	18 L	294175	8669219	CRUCE CALLE 5Y CALLE 19	A 50M DEL CENTRO SALUD MANILSA AL DE LA EMPSA CABLE VISION	POTENCIAL
	18 L	294647	8669721	CALLE FRANCISCO BOLOGNESI	CRUCE CALLE QUINONEZ CON CALLE FRANCISCO BOLOGNESI	CRITICO
	18 L	295146	8670385	CALLE LOS SAUCES	ESPALDA DEL COLEGIO 0067 PARALELO SIMON BOLIVAR	POTENCIAL
	18 L	295090	8670334	CALLE LOS SAUCES	ALT DE LA PROLOG MIGUEL GRAU	POTENCIAL
	18 L	289081	8668273	AV SIMON BOLIVAR 251	CERCA DEL CRUCE CON CALLE 3	CRITICO
	18 L	289058	8668303	AV SIMON BOLIVAR CDRA 2	CERCA DEL CRUCE CON CALLE 2	CRITICO
	18 L	288361	8669609	AV 22 D JULIO	LIMITE CON EL DISTRITO DE SANTA ANITA	CRITICO
	18 L	289313	8669881	AV SAN ANDRES	ENTRE FERROCARRIL Y CALLE SAN CARLOS	CRITICO
	18 L	288288	8669839	CALLE EL ROSAL	ALTURA CALLE SAN CARLOS Y CALLE EL ROSAL	CRITICO
	18 L	289172	8670156	CALLE SAN IGNACIO	ENTRE CALLE SAN PEDRO Y CALLE SAN ANDRES	CRITICO
	18 L	289293	8669942	AV SAN ANDRES Y AV SAN CARLOS	-	CRITICO
150104	18 L	288611	8669324	AV LOS VIRREYES Y AV LOS PLANETAS	FRENTE A LA MZ B LOTE 12-A ESQUINA DE LA AV LOS PLANETAS	POTENCIAL
	18 L	280528	8655343	PASAJE ANAYA, CUADRA 2	DISPERSO EN TODA LA CUADRA	POTENCIAL
	18 L	276441	8666951	JR. PARIACOTO C/JR. MANOA	MERCADO MANOA	POTENCIAL
	18 L	276394	8666731	JR. TICAPAMPA 2DA CUADRA - MERCADO N° 02 MANOA	BIBLIOTECA PUBLICA PERIFÉRICA "JOSÉ BENTO MONTEIRO LOBATO"	POTENCIAL
	18 L	276481	8666671	JR. PASTAZA 1ERA CUADRA - PARQUE ECHENIQUE	MERCADO DE PRODUCTORES N° 5	POTENCIAL
	18 L	276713	8666862	OVALO PARIACOTO	I.E. MUNDO DE COLORES - NIVEL INICIAL	POTENCIAL
	18 L	277013	8666825	JR. PARIACOTO C/JR. YAVARI	PARQUE PARIACOTO	POTENCIAL
	18 L	277015	8666912	JR. POMABAMBA C/JR. YAVARI	I.E. NUESTRA SEÑORA DEL BUEN CONSEJO	POTENCIAL
	18 L	277276	8666896	JR. HUANTAR C/JR. POMABAMBA	PARQUE VIRGEN DE FÁTIMA, UDECREA: FACULTAD DE PSICOLOGÍA - UNMSM	POTENCIAL
	18 L	276500	8666474	JR. PASTAZA C/AV. REPÚBLICA DE VENEZUELA	ESTACIÓN DE SERVICIO REPSOL, C.E. LOS SANTOS APOSTÓLES	POTENCIAL
	18 L	277689	8666592	AV. REPÚBLICA DE VENEZUELA C/AV. ALFONSO UGARTE	METRO BREÑA	POTENCIAL
	18 L	276917	8666412	JR. RECUAY C/JR. LORETO	SERPOST BREÑA	POTENCIAL
	18 L	276937	8666220	AV. ARICA C/AV. REPÚBLICA DE PORTUGAL	COLEGIO DE LA SALLE	POTENCIAL
	18 L	276937	8666220	AV. ARICA C/AV. REPÚBLICA DE PORTUGAL	COLEGIO DE LA SALLE	POTENCIAL

	18 L	276604	8666143	JR. AGUARICO C/JR. INDEPENDENCIA	PARQUE MURILLO	POTENCIAL
	18 L	276731	8666031	JR. INDEPENDENCIA C/JR. CARAVELI	MERCADO SAN JOSÉ	POTENCIAL
	18 L	276534	8665738	JR. AGUARICO 14VA CUADRA (BERMA CENTRAL)	ESTADIO MARIANO MELGAR	POTENCIAL
	18 L	276534	8665738	JR. NAPO CUADRA 11	I.E. N° 1017 COLEGIO SEÑOR DE LOS MILAGROS	POTENCIAL
	18 L	276088	8665684	JR. NAPO C/JR. CASTROVIRREYNA	I.E. MARIANO MELGAR	POTENCIAL
	18 L	276875	8665447	JR. HUARAZ 15VA CUADRA (FRENTE AL N° 1556)	I.E.P. MIS AÑOS INOLVIDABLES	POTENCIAL
	18 L	276460	8665375	JR. LORETO 17VA CUADRA (BERMA CENTRAL)	OVALO PEDRO RUÍZ	POTENCIAL
	18 L	276489	8665486	JR. LORETO 16VA CUADRA (BERMA CENTRAL)	OVALO PEDRO RUÍZ	POTENCIAL
	18 L	275869	8665512	JR. PEDRO D'ONOFRIO C /PASTAZA	CC. NUEVO MILENIO	POTENCIAL
	18 L	276373	8666201	JR. GNRAL. JOSÉ A. VIDAL C/JR. PASTAZA	IGLESIA ADVENTISTA DEL SÉPTIMO DÍA MOVIMIENTO DE REFORMA - BREÑA	POTENCIAL
	18 L	276677	8665570	JR. JORGE CHÁVEZ C/JR. CENTENARIO	COOPERATIVA DE AHORRO Y CRÉDITO	POTENCIAL
	18 L	277032	8665263	JR. CENTENARIO 2DA CUADRA	MERCADO TRES DE FEBRERO	POTENCIAL
	18 L	277655	8666022	AV. ARICA C/PSJ. BREÑA	CENTRO JUVENIL MARÍA AUXILIADORA	POTENCIAL
	18 L	276222	8666588	JR. MANTARO C/JR. CARHUAS	I.E.P. DIVINO CREADOR	POTENCIAL
	18 L	277136	8665173	AV. BRASIL 8VA CUADRA	LA RAMBLA BREÑA	POTENCIAL
	18 L	276496	8665506	JR. GNRAL. LUIS J. ORBEGOSO C/JR. LORETO	MADERA LA SOBERANA	POTENCIAL
	18 L	276511	8665597	MERCADO VIRGEN DEL CARMEN	MADERA LA SOBERANA	POTENCIAL
	18 L	275736	8665416	AV. TINGO MARÍA 16VA CUADRA	CENTRO COMERCIO NUEVO MILENIO	POTENCIAL
	18 L	277029	8666227	JR. LORETO C/AV. REPÚBLICA DE PORTUGAL	ALTURA DE AV. ARICA C/JR. LORETO	POTENCIAL
	18 L	276541	8666656	JR. NAPO CON AIJA	ESQUINA	POTENCIAL
	18 L	276368	8666799	MANOA CON JR. YAUYOS	FRENTE A LA CASA N° 495	POTENCIAL
	18 L	276576	8666014	JR. AGUARICO, BERMA CENTRAL	FRENTE AL RESTAURANT EL PICHITO, A UNA CUADRA GUE MARIANO MELGAR	POTENCIAL
	18 L	276062	8665956	JR. PILCOMAYO 746	CERCA AL CENTRO EDUCATIVO PARROQUIAL LUZ CASANOVA	POTENCIAL
	18 L	275965	8665984	JR. CHAMAYA 1283 CON JR. ORBEGOZO	CERCA AL CENTRO MAVICCH	POTENCIAL
	18 L	276103	8666150	JR. CHAMAYA N° 1128	CUADRA 11, ALTURA MECÁNICAS.	POTENCIAL
	18 L	276143	8666445	AV. REPÚBLICA DE VENEZUELA 1772	BERMA CENTREAL CUADRA 17	POTENCIAL
150106	18 L	276927	8684110	CRUCE DE LA AV. TRAPICHE CON AV. SAN FELIPE	A 40 METROS DE LA AV. SAN FELIPE EN DIRECCIÓN HACIA CARABAYLLO	CRITICO
	18 L	277038	8684331	MZ. EZ LT.4 DE LA AV. TRAPICHE	FRENTE A POLLOS A LA BRASA EL RANCHERITO	CRITICO
	18 L	277240	8684633	AV. TRAPICHE FRENTE AL GIMNASIO KEEYS FITNESS	FRENTE AL GIMANSIO KEEYS FITNESS Y RESTAURANTE LA TINAJA	POTENCIAL
	18 L	277309	8684717	AV. TRAPICHE FRENTE A I.E.P. PITAGORAS	FRENTE A I.E.P. PITAGORAS	POTENCIAL
	18 L	277384	8684789	AV. TRAPICHE FRENTE AL RESTAURANTE MANOS NORTEÑAS	FRENTE AL RESTAURANTE MANOS NORTEÑAS	CRITICO
	18 L	279050	8686733	CRUCE DE LA AV. SANTO DOMINGO CON CAMINO REAL	PARADERO MOLLERO	CRITICO
	18 L	279692	8687615	AV. SANTO DOMINGO PARADERO FINAL TRANSPORTES FENIX 2000	PARADERO FINAL TRANSPORTES FENIX 2000	CRITICO
	18 L	280831	8688101	AV. UNIVERSITARIA GRIFO REPSOL	FRENTE A MECANICA YUPANQUI, PASANDO AV. EL PACAYAL	CRITICO
	18 L	280745	8688028	AV. UNIVERSITARIA MERCADO VISTA ALEGRE	PASANDO AV. EL PACAYAL EN DIRECCIÓN A CANTA	CRITICO
	18 L	280666	8687936	AV. UNIVERSITARIA FRENTE A FERRETERÍA "LADRILLOS PIRÁMIDE"	PASANDO AV. EL PACAYAL EN DIRECCIÓN A CANTA	CRITICO



	18 L	280222	8687406	AV. UNIVERSITARIA A UNA CUADRA DE LA CA. LAS TORRES DEL PACIFICO	A UNA CUADRA DE LA CA. LAS TORRES DEL PACIFICO EN DIRECCIÓN A CANTA	CRITICO
	18 L	280732	8687134	AV. TUPAC AMARU N° 3851	PASANDO EL PARQUE SANTA ROSA EN DIRECCIÓN HACIA CANTA	CRITICO
	18 L	280449	8686648	BERMA CENTRAL DE LA AV. TUPAC AMARU CRUCE CON LA AV. MANUEL PRADO	FRENTE AL CHIFA LUNA	CRITICO
	18 L	280412	8686558	AV. TUPAC AMARU FRENTE A COMISARÍA EL PROGRESO	FRENTE A COMISARÍA EL PROGRESO	CRITICO
	18 L	280347	8686460	AV. TUPAC AMARU FRENTE AL CENTRO DE SALUD EL PROGRESO	FRENTE AL CENTRO DE SALUD EL PROGRESO	POTENCIAL
	18 L	280248	8686215	AV. TUPAC AMARU FRENTE AL CHIFA WEN FU	FRENTE A TIENDAS EL GALLO MÁS GALLO	CRITICO
	18 L	280215	8686164	AV. TUPAC AMARU FRENTE A TIENDAS EFE	FRENTE A TIENDAS EFE	CRITICO
	18 L	280158	8686111	AV. TUPAC AMARU N° 2942	FRENTE A LA CASA DEL CHANTILLY Y BOTICA INKAFARMA	CRITICO
	18 L	279551	8686075	AV. TUPAC AMARU FRENTE AL LOCAL DE LA MDC	FRENTE AL LOCAL DE MAESTRANZA MDC AV. TUPAC AMARU CON AV. PARQUE ZONAL	CRITICO
	18 L	277310	8684705	AV. TRAPICHE FRENTE A I.E.P. PITAGORAS	FRENTE A I.E.P. PITAGORAS Y RESTAURANTE LA CASITA DE GUDERIA	CRITICO
	18 L	277349	8684760	AV. TRAPICHE FRENTE AL RESTAURANTE MANOS NORTEÑAS	FRENTE AL RESTAURANTE MANOS NORTEÑAS Y RESTAURANTE LA CASITA DE GUDERIA	CRITICO
	18 L	280163	8686118	AV. TUPAC AMARU N° 2942	FRENTE A LA CASA DEL CHANTILLY Y BOTICA INKAFARMA	CRITICO
	18 L	280202	8686165	AV. TUPAC AMARU FRENTE A TIENDAS EFE	FRENTE A TIENDAS EFE	CRITICO
	18 L	280326	8686389	AV. TUPAC AMARU FRENTE A LA PASTERIA PIERO	FRENTE A LA PASTERIA PIERO, COSTADO DEL CENTRO DE SALUD EL PROGRESO	POTENCIAL
	18 L	280477	8686677	AV. TUPAC AMARU CRUCE CON LA AV. MANUEL PRADO	FRENTE A VETERINARIA SAN MARTIN 33	CRITICO
	18 L	280526	8686757	AV. TUPAC AMARU CRUCE CON BUSTAMANTE Y RIVERO	FRENTE A SEMINA AGRI SCRL Y COMERCIAL AGRICOLA PROGRESO	CRITICO
	18 L	280938	8688264	AV. UNIVERSITARIA FRENTE A LA FERRETERIA LA ECONOMICA SAC	FRENTE A LA FERRETERIA LA ECONOMICA SAC	CRITICO
	18 L	280909	8688220	AV. UNIVERSITARIA FRENTE A LA CANCHA SINTETICA EL GOLAZO DE COCHEPI	FRENTE A LA CANCHA SINTETICA EL GOLAZO DE COCHEPI Y LA FERRETERIA LA ECONOMICA SAC	CRITICO
	18 L	281103	8688405	AV. UNIVERSITARIA FRENTE A LA FERRETERIA AMIGO DEL CONSTRUCTOR	FRENTE A LA FERRETERIA AMIGO DEL CONSTRUCTOR	CRITICO
	18 L	281084	8688428	AV. UNIVERSITARIA FRENTE A LA FERRETERIA AMIGO DEL CONSTRUCTOR	FRENTE A LA FERRETERIA AMIGO DEL CONSTRUCTOR	CRITICO
	18 L	280538	8687772	AV. UNIVERSITARIA CRUZANDO LA FERRETERIA "LADRILLOS PIRAMIDE"	FRENTE A LUBRICANTES CASTROL MELANIE	CRITICO
	18 L	280057	8687277	AV. UNIVERSITARIA FRENTE AL COLEGIO NEUMAN	FRENTE AL FRENTE AL COLEGIO NEUMAN	CRITICO
	18 L	279955	8687158	AV. UNIVERSITARIA FRENTE FERRETERIA JEAN PEARE	FRENTE FERRETERIA JEAN PEARE Y MAQUINARIAS GARRIDO	CRITICO
150107	18 L	300677	8673385	CARRETERA CENTRAL	PARALELO A VILLA TUSAN	POTENCIAL
	18 L	300801	8673472	CARRETERA CENTRAL	PARALELO AL RIEL DEL TREN	CRITICO
	18 L	300643	8673397	CARRETERA CENTRAL	PARALELO AL RIEL DEL TREN	CRITICO
	18 L	302814	8674346	PARALELA A LA CARRETERA CENTRAL	FRENTE AL PARQUE NAVAL	POTENCIAL
	18 L	302770	8674334	PARALELA A LA CARRETERA CENTRAL	FRENTE AL PARQUE NAVAL	CRITICO
	18 L	308463	8675809	AV. NICOLA AYLLON 1770	FRENTE A AV. NICOLA AYLLON 1770	CRITICO
	18 L	301337	8673546	INTERSECCIÓN DE LA CALLE LOS FICUS CON LA AV. RETAMAS - ASOCIACIÓN DE VIVIENDA VILLA RICA	AL PIE DEL AGRUPAMIENTO LA ESTRELLA	CRITICO
	18 L	302020	8673441	INTERSECCIÓN DE LA CALLE 5 CON LA CALLE F -	ESPALDA DEL INSTITUTO SUPERIOR TECNOLÓGICO MISIONEROS MONFORTIANOS	CRITICO

				ASENTAMIENTO HUMANO CERRO VECINO HUASCATA		
	18 L	301918	8674375	INTERSECCIÓN DE LA AV. ATAHUALPA CON LA AV. MALECON MANCO CÁPAC	A LA ALTURA DEL PUETE ÑAÑA	CRITICO
	18 L	302635	8674286	CARRETERA CENTRAL	FRENTE AL MERCADO MONITOR HUÁSCAR	CRITICO
	18 L	302675	8674291	CARRETERA CENTRAL PAPELERA	FRONTIS DE LA PAPELERA ATLAS	CRITICO
	18 L	302988	8674578	MARGEN IZQUIERDA DEL RÍO RÍMAC, ZONA DENOMINADA MORÓN CHICO, ALTURA DE LA CALLE LOS MANZANOS	A LA ALTURA DE CARRETERA CENTRAL KM 20	CRITICO
	18 L	303070	8645852	MARGEN IZQUIERDA DEL RÍO RÍMAC, ZONA DENOMINADA MORÓN CHICO, ALTURA DE LA CALLE LOS PEROS	A LA ALTURA DE CARRETERA CENTRAL KM 20	CRITICO
	18 L	304312	8674922	MARGEN IZQUIERDA DEL RÍO RÍMAC, ZONA DENOMINADA MORÓN CHICO, ALTURA DE LA CALLE LAS NARDAS	ALTURA DE LA ASOCIACIÓN EL CUADRO	CRITICO
	18 L	310331	8676510	URB. RÍO LINDO	ALTURA DEL RIEL DEL TREN, FRENTE AL CLUB LOS ANGELES	POTENCIAL
	18 L	308611	8675881	INTERSECCIÓN DE LA CARRETERA CENTRAL CON LA CALLE HILDA	A LA ALTURA DEL KM. 25 DE LA CARRETERA CENTRAL	CRITICO
	18 L	308469	8675508	INTERSECCIÓN DE LA AV. LA FLORESTA CON LA CALLE LOS TACONES	A LA ALTURA DEL KM. 25 DE LA CARRETERA CENTRAL	CRITICO
	18 L	308468	8675537	AV. LA FLORESTA N° 509 - URBANIZACIÓN SANTA INÉS	-	CRITICO
	18 L	307873	8675269	CALLE LAS MAGNOLIAS N° 685	A LA ALTURA DEL ESTADIO TAHUANTINSUYO	POTENCIAL
	18 L	300625	8673369	CARRETERA CENTRAL	CERCA AL INGRESO VILLA TUSAN	POTENCIAL
	18 L	307146	8675650	FRENTE AL COLEGIO PRESIDENTE MAYOR	CERCA AL PARADERO HUAMPANI	POTENCIAL
150108	18 L	283719	8651094	CA CORDILLERA VILCABAMBA DE DELICIAS DE VILLA	FRONTIS DEL ESTADIO MUNICIPAL DELICIAS DE VILLA	POTENCIAL
	18 L	280936	8651035	CA SAN FELIPE CRUCE CON AV ALAMEDA SAN MARCOS	FRENTE AL COMPLEJO DEPORTIVO	CRITICO
	18 L	280791	8651155	AV ALAMEDA SAN MARCOS; ALTURA DE LA AV SANTA ANITA	FRENTE EMPRESA FABINCO SA	CRITICO
	18 L	279864	8653034	CRUCE DE LA AV RICARDO PALMA CON CA PROLG SAN JOSE	CERCADO AL MERCADO SAN MARTIN DE PORRES (ARMATAMBO)	POTENCIAL
	18 L	280557	8652102	AV SANTA ROSA	FRONTIS DEL CENTRO EDUCATIVO VIRGEN DEL MORO	POTENCIAL
	18 L	280661	8652185	AV SANTA ROSA	FRENTE AL POLIDEPORTIVO CANCHA N°10ARIOSTO MATELLINI CERCA AL CENTRO EDUCATIVO VIRGENDEL MORRO	POTENCIAL
	18 L	283541	8652037	AV SAN MARTIN	FRENTE AL GRIFO PECSA Y MERCADO TACALA	POTENCIAL
	18 L	283463	8651173	AV VILCANOTA	FRENTE AL COLEGIO FE Y ALEGRIA N°34	POTENCIAL
	18 L	283104	8650551	JR CARHUARAZO	CRUCE CON AV 12 DE OCTUBRE	CRITICO
	18 L	282966	8650687	AV 12 DE OCTUBRE 2DA ZONA D MZ A7 LT 4A	-	CRITICO
	18 L	280227	8652809	AV JULIO CALERO	CRUCE CON CALLE 2	CRITICO
	18 L	279836	8653066	AV RICARDO PALMA CRUCE CON AV SAN JOSE	A 40MT DEL PUNTO 5 EN ZONA ARQUEOLOGICA	CRITICO
	18 L	280347	8652200	AV VIRGEN DEL MORRO	A 70M A LA HUACA SAN PEDRO LADO ESTE	CRITICO
	18 L	280358	8651495	AV PRINCIPAL CRUCE CON AV SAN GENARO	-	CRITICO
	18 L	279486	8651083	CALLE SUR	FRENTE A LA LOSA DEPORTIVA	CRITICO
	18 L	278765	8653489	MALECON LA HERRADURA	FRENTE AL CRUCE CON LA SALIDA A CHORRILLOS	CRITICO
	18 L	279001	8653368	MALECON LA HERRADURA	SALIDA A CHORRILLOS , FRENTE A LA GARITA DE CONTROL PANAMERICANOS	CRITICO
	18 L	279267	8654210	PISTA DE SALIDA DEL CLUB REGATAS LIMA	PASANDO EL TUNEL	CRITICO

150109	18 L	302811	8659380	AV MALECON LURIN	FRENTE A MZ C LT 15 (A 100M DEL COLEGIO)	CRITICO
	18 L	303605	8660506	CRUCE DE LA AV MALECON LURIN CON CALLE ALGODONAL -SECTOR ALGODONAL	RESTAURANTE PARQUE MOLLE	POTENCIAL
	18 L	304627	8661231	AV MALECON LURIN CON HUACA GRANDE	-	POTENCIAL
	18 L	306183	8661868	AV MALECON LURIN	FRENTE A LOTE T-31	POTENCIAL
	18 L	306460	8662310	AV MALECON LUINR CON CALLE SARAPAMPA	-	POTENCIAL
	18 L	306562	8662177	AV MALECON LURIN	A 50 M DEL CRUCE DE LA AV MALECON LURIN CON LA CALLE SARAPAMPA	CRITICO
	18 L	306715	8662418	PUENTE PANQUILMA CON MALECON LURIN	PARQUE BOLIVAR	POTENCIAL
150110	18 L	277270	8680437	AV. JAMAICA	FRENTE A LA LAVANDERIA FAST CLEAN	CRITICO
	18 L	274775	8679854	AV. EL ALAMO	FRENTE AL MERCADO EL ALAMO	CRITICO
	18 L	274728	8680049	AV. EL ALAMO CON LA AV. COLLIQUE	EN LA BERMA CENTRAL	CRITICO
	18 L	275525	8681101	AV. COLLIQUE	CERCA DE LA CA. 35, EN LA PARTE POSTERIOR DE LA EMPRESA HAUG	CRITICO
	18 L	275202	8680488	AV. COLLIQUE CON CA.33	-	CRITICO
	18 L	275179	8680445	AV. COLLIQUE CON CA. 32	-	CRITICO
	18 L	275368	8681232	AV. TRAPICHE	FRENTE AL HOSTAL ARONYS Y LA MEDERERA YESSY BERMA CENTRAL	CRITICO
	18 L	275135	8680851	AV. TRAPICHE	FRENTE A LA CEVECHERIA EL BONITO SOY YO Y AL HOTEL LA FONTAINE	CRITICO
	18 L	275371	8681258	AV. TRAPICHE	FRENTE AL RESTAURANTE CAJAMARQUINA	CRITICO
	18 L	276433	8683201	AV. TRAPICHE	FRENTE AL GRIFO PRIMAX	CRITICO
	18 L	275462	8681231	AV. TRAPICHE CON CALLE 1	FRENTE AL RESTAURANTE SUIZA PERUANA Y FRENTE AL HOSTAL GREEN HOUSE (BERMA CENTRAL)	POTENCIAL
	18 L	275514	8681529	AV. TRAPICHE	FRENTE A LA POLLERIA JUANITO (BERMA LATERAL DERECHA)	CRITICO
	18 L	276094	8682601	AV. TRAPICHE CRUCE LA AV. LOS INCAS	CERCA DEL GRIFO TESEL - A LA ALTURA DEL EX PARADERO D ELA LINEA 13	CRITICO
	18 L	276544	8683419	AV. TRAPICHE	A LA ALTURA DE LA CEVICHERIA CAÑA BRAVA	POTENCIAL
	18 L	276581	8683467	AV. TRAPICHE	CERCA DEL COLEGIO PARTICULAR MARIA REICHE	POTENCIAL
	18 L	276754	8683803	AV. TRAPICHE	ALTURA DEL PARADERO OFICINA	POTENCIAL
	18 L	276664	8683611	AV. TRAPICHE	FRENTE AL COLEGIO JOHN NASH	POTENCIAL
	18 L	276909	8684076	AV. TRAPICHE CON AV. SAN FELIPE	FRENTE A LA ESTACIÓN GASORED	CRITICO
	18 L	278184	8682639	CRUCE DE LA AV. TUPAC AMARU CON EL JR. SAN FRANCISCO	BERMA CENTRAL	CRITICO
	18 L	278414	8682025	AV. REVOLUCIÓN CDRA. 7	FRENTE AL GRIFO	POTENCIAL
	18 L	278947	8682104	AV. REVOLUCIÓN CDRA. 13	FRENTE AL MERCADO EL INTI (BERMA CENTRAL)	CRITICO
	18 L	279577	8682250	AV. REVOLUCIÓN CDRA. 19	FRENTE AL INTERNET ABELITO	CRITICO
	18 L	280824	8682219	AV. REVOLUCIÓN CON JR. CUSCO	FRENTE AL ESTABLECIMIENTO CARD WASH	CRITICO
	18 L	281735	8682329	AV. REVOLUCIÓN, FRENTE AL LOCAL COMUNAL SANTA ROSA	ALTURA DE LA SEXTA ZONA DE COLLIQUE	POTENCIAL
	18 L	276817	8682680	CALLE LAS COMPUERTAS	ALTURA PARQUE ECOLOGICO	CRITICO
	18 L	276846	8683955	BERMA CENTRAL DE AV, TRAPICHE	ALTURA AV. SAN FELIPE	CRITICO
	18 L	278189	8682676	TUPAC AMARU CON AV. SAN FRANCISCO	ALTURA AV. SAN FRANCISCO	CRITICO
	18 L	279476	8682226	AV TUPAC AMARU	FRENTE A LA PUERTA DE EMERGENCIA A CENTRO BERNALES	POTENCIAL
	18 L	279911	8682260	AV. REVOLUCIÓN CON RAMÓN CASTILLA	EN EL CRUCE	CRITICO
	18 L	281086	8682214	AV. REVOLUCIÓN CON FRANCISCO ZELA	ALTURA DE LA AV. FRANCISCO ZELA	CRITICO
	18 L	277564	8681812	AV LOS INCAS CON SAN JUSTO	CERCA A UNA IE.	CRITICO



**PERÚ**Ministerio  
de Economía y Finanzas**PERÚ**Ministerio  
del Ambiente

	18 L	276261	8682439	AV. LOS PINOS CON LOS INCAS	-	CRITICO
150111	18 L	281276	8669265	AV. MALECÓN DE LA AMISTAD, VIVERO MUNICIPAL	-	CRITICO
	18 L	281637	8669321	AV. MALECÓN DE LA AMISTAD, CRUCE CON LA CALLE LOS CIPRESES	-	CRITICO
	18 L	281715	8669313	AV. MALECÓN DE LA AMISTAD, CRUCE CON LA CALLE LOS PINOS	-	CRITICO
	18 L	282857	8669636	AV. MALECÓN DE LA AMISTAD, CRUCE CON LA CALLE BRASIL	-	CRITICO
	18 L	283383	8669646	AV. MALECÓN DE LA AMISTAD, CRUCE CON LA CALLE SAMARIA	-	CRITICO
	18 L	283459	8669663	AV. MALECÓN DE LA AMISTAD, CRUCE CON LA CALLE LOS JAZMINES	-	CRITICO
	18 L	282650	8669465	VÍA EVITAMIENTO, PARTE POSTERIO DEL COLEGIO PERÚ JAPÓN	-	CRITICO
	18 L	283085	8668976	AV. PRIMERO DE MAYO, ALTURA DE LA CALLE LAS ROSAS	-	CRITICO
	18 L	281827	8668313	FRONTIS DE LA RESIDENCIAL PARQUE EL AGUSTINO	-	CRITICO
	18 L	281884	8668373	PARQUE RESIDENCIAL EL AGUSTINO	-	CRITICO
	18 L	281668	8665943	AV. INCA GARCILAZO DE LA VEGA CUADRA 2	-	CRITICO
	18 L	282765	8669370	AV. PRIMERO DE MAYO, A MEDIO KM DEL HOTEL RIO GRANDE	-	CRITICO
	18 L	282933	8669178	AV. PRIMERO DE MAYO, CRUCE CON CALLE BOLQUE HUANCA	-	CRITICO
	18 L	282978	8669008	AV. PRIMERO DE MAYO, PASANDO LA AV. LOS JARDINES	-	CRITICO
	18 L	282795	8669197	AV. LAS MAGNOLIAS, CUADRA 11	-	CRITICO
	18 L	282500	8669475	VÍA EVITAMIENTO S/N, CRUCE CON LA AV. INDEPENDENCIA	-	CRITICO
	18 L	282400	8669471	VÍA EVITAMIENTO S/N, ALTURA PUENTE NUEVO	-	CRITICO
	18 L	281903	8669393	AV. MALECÓN DE LA AMISTAD, CRUCE CON LA CALLE WILLIAM GUZMÁN	-	POTENCIAL
	18 L	283081	8669080	VIVERO MUNICIPAL 01	-	POTENCIAL
150112	18 L	276525	8673318	AV LAS AMERICAS CUADRA 2	CRUCE CON JR 37 DIAS	CRITICO
	18 L	276797	8673499	JR DEMOCRACIA 112	CRUCE CON LAS CALLES SAN MARTIN	POTENCIAL
	18 L	276937	8673577	JR ALFONSO UGARTE 220	CRUCE CON JR OLAYA	CRITICO
	18 L	277111	8673453	ENTRE LA CDRA 8 DE LA AV LAS AMERICAS Y BOLOGNESI	CRUCE CON BOLOGNESI	POTENCIAL
	18 L	277036	8673189	JR SAN ANTONIO MZ 93LOTE A	OVALO VILLA CANTA	POTENCIAL
	18 L	275420	8674772	CRUCE DEL JR TALLERES CON JR LOS TALADROS	A UNA CDRA DE JR LAS PRENSAS	CRITICO
	18 L	275420	8674891	CALLE LOS TORNOS 287	FRENTE AL TALLER SERVICIO Y FABRICACION FLORIAN	CRITICO
	18 L	275373	8675000	AV LOS TALLERES	FRENTE A LA ESTACION DE SERVICIOS CLEAN	CRITICO
	18 L	276077	8675214	AV RAMIRO PRIALE FRENTE DE LA IE 3094	CRUCE CON CALLE 1	POTENCIAL
	18 L	275641	8674445	AV LOS ALISOS CDRA 2 BERMA CENTRAL	CRUCE CON CALLE LAS PERAS	POTENCIAL
	18 L	276350	8672044	AV LAS VIOLETAS 290	CRUCE CON JR LAS GUINDAS	CRITICO
	18 L	276945	8673539	AV 17 DE NOVIEMBRE 698	CRUCE JR ALFONSO UGARTE Y AV 17 DE NOVIEMBRE	CRITICO
	18 L	276743	8673364	AV LAS AMERICAS 497	POSTE DE LA BERMA CENTRAL	CRITICO



	18 L	276048	8675216	MZ E LT 28 CALLE 1	AL COSTADO DEL COLEGIO (POTENCIAL)	POTENCIAL
150113	18 L	276851.05	8664537.43	REPÚBLICA DOMINICANA CON ARNALDO MÁRQUEZ	CERCA AL MERCADO SAN JOSÉ	POTENCIAL
	18 L	276711.88	8662998.57	RESIDENCIAL SAN FELIPE, FRENTE AL EDIFICIO LOS OLIVOS	CERCA AL PUNTO ECOLÓGICO	POTENCIAL
	18 L	276951.15	8664422.68	MERCADO SAN JOSÉ	MERCADO SAN JOSÉ	POTENCIAL
	18 L	276842.4	8664535.77	AV. GARZÓN CDRA. 13	CERCA AL MERCADO SAN JOSÉ	POTENCIAL
	18 L	276757.09	8664590.09	REPÚBLICA DOMINICANA CDRA. 1	CERCA AL MERCADO	POTENCIAL
150114	18 L	294250	8663202	AV. LA MOLINA CRUCE CON JR. MADRE SELVA	PUNTO CONTROLADO.	CRITICO
	18 L	294464	8662909	JR. MADRE SELVA CRUCE CON LOS ENEBROS	ERRADICADO	CRITICO
	18 L	288341	8662674	LIMITE VINA ALTA CON CERRO ALTO	PUNTO CONTROLADO.	CRITICO
	18 L	285816	8665400	AV. SEPARADORA INDUSTRIAL CRUCE CON AV. PASEO LOS EUCALIPTOS	ERRADICADO	CRITICO
	18 L	294504	8663318	AV. LA MOLINA CRUCE CON JR. MADRE SELVA	PUNTO CONTROLADO.	POTENCIAL
	18 L	294313	8662985	JR. MADRE SELVA 1300	-	POTENCIAL
	18 L	294478	8663295	AV. LA MOLINA 15026	-	POTENCIAL
	18 L	289076	8663455	AV. RAÚL FERRERO / CALLE AROZA	-	POTENCIAL
	18 L	285797	8665403	AV. SEPARADORA INDUSTRIAL	-	POTENCIAL
150115	18 L	280441	8665145	CRUCE DE LA AV. PARINACOCAS CON SAN CRISTÓBAL	CERCA AL DAMERO COMERCIAL DE GAMARRA	CRITICO
	18 L	281589	8665574	CALLE VIRREY LA SERNA CON JR. SEBASTIÁN BARRANCA	CRUCE DE LAS AVENIDAS	POTENCIAL
	18 L	281589	8665639	CDRA. 25 DEL JR. TRISTÁN DE ECHENIQUE	FRENTE AL MERCADO 18 DE ENERO	CRITICO
	18 L	281974	8664868	CDRA. 1 DE LA AV. PABLO PATRÓN	ENTRE LA CUADRA 1Y 2 DE LA AV. PABLO PATRÓN, EN LA BERMA CENTRAL.	CRITICO
	18 L	279695	8666150	AV. GRAU CDRA 7-8	CRUCE CON CALLE MENDOZA MERINO	POTENCIAL
	18 L	281696	8665214	MÉXICO CDRA. 22	SUBIDA AL CERRO EL PINO	CRITICO
	18 L	282309	8665591	AV. CIRCUNVALACIÓN	CON JR. JUAN LEONARDI	CRITICO
	18 L	282104	8664938	AV. PABLO PATRÓN 259	BERMA CENTRAL	CRITICO
	18 L	281980	8664862	AV. PABLO PATRÓN 150	BERMA CENTRAL	CRITICO
	18 L	281925	8664838	AV. SAN LUIS CON JR. CHIAPPE	FRENTE A LA PUERTA DEL ESTADIO LABARTHE	POTENCIAL
	18 L	281594	8665292	AV. PARQUE 12 DE OCTUBRE CON JR. COLLAS	BERMA CENTRAL	CRITICO
	18 L	281671	8665430	AV. PARQUE 12 DE OCTUBRE CON JR. MOCHICAS	BERMA CENTRAL	POTENCIAL
	18 L	281749	8665536	AV. PARQUE 12 DE OCTUBRE CON JR. VALDEZ	BERMA CENTRAL	POTENCIAL
	18 L	281452	8665453	AV. SEBASTIÁN BARRANCA CON JR. CHANCAS	CRUCE	CRITICO
	18 L	281483	8665336	JR. CHANCAS CON JR. NAUTA	CRUCE	CRITICO
150116	18 L	279176	8663061	AV. JOSE GALVEZ 2304	ALT CDRA 22 AV. PROLG IQUITOS	POTENCIAL
	18 L	278900	8662812	JR. JOSE DE LA TORRE UGARTE 438	CONJUNTO HABITACIONAL	POTENCIAL
150117	18 L	273364	8679993	AV. MALECÓN CHILLÓN CON AV. CANTA CALLAO	ALT. DEL GRIFO REPSOL DE LA AV. CORDIALIDAD	POTENCIAL
	18 L	274196	8674971	AV. NARANJAL CDRA. 8, COSTADO DEL PARQUE ZONAL LLOQUE YUPANQUI	FRENTE A LA INSTITUCIÓN EDUCATIVA PARTICULAR CRUZ SACO	POTENCIAL
	18 L	272906	8679003	INTERSECCIÓN DE LA AV. CANTA CALLAO CON AV. 02 DE OCTUBRE	PORTE POSTERIOR DEL CENTRO DE SALUD LOS OLIVOS DE PRO	POTENCIAL
	18 L	273442	8671449	INTERSECCIÓN DE LA AV. UNIVERSITARIA CON PASAJE 9	FRENTE AL INSTITUTO MONTALVO	POTENCIAL
	18 L	273801	8680655	AV. MALECÓN CHILLÓN CON CALLE 14, URB. PRO LIMA 4 ETAPA	ALT. ALMACÉN DE ALFA GAS PROLIMA	POTENCIAL

	18 L	272746	8675529	AV. CANTA CALLAO CON JR. PISCOBAMBA	FRENTE AL RESTAURANT CEVICHERO JOELITO	POTENCIAL
	18 L	275036	8677108	CALLE SAN ANDRÉS, URB. INDUSTRIAL MOLITALIA	PARTE POSTERIOR DE LA FÁBRICA MOLITALIA, PLANTA LOS OLIVOS	POTENCIAL
	18 L	274360	8677990	INTERSECCIÓN DE LA CALLE VILLA DE SACOTA CON CALLE SAN LORENZO	PARTE POSTERIOR DE LA EMPRESA CORPORACIÓN ELECTRONIC HIGH POWER S.A.C.	CRITICO
	18 L	274268	8676445	AV. UNIVERSITARIA, FRENTE AL PREDIO N° 4548, URB. VILLA SOL IV ETAPA - LOS OLIVOS	COSTADO DEL COLEGIO A. VON HUMBOLDT	CRITICO
	18 L	274970	8677235	CALLE SAN ANDRÉS, URB. INDUSTRIAL MOLITALIA	FRENTE AL INMUEBLE 6151, PARTE POSTERIOR DE LA EMPRESA GILDEMEISTER	CRITICO
	18 L	273198	8679652	INTERSECCIÓN DEL JR. PADRE URRACA CON CALLE 48	INTERSECCIÓN DE LA AV. CANTA CALLAO CON AV. CORDIALIDAD	CRITICO
	18 L	274817	8675042	AV. NARANJAL CDRA. 4, ALTURA DEL PUENTE PEATONAL	FRENTE RESTAURANT "TRADICIONES DE MI TIERRA"	CRITICO
	18 L	274911	8676606	INTERSECCIÓN DE LA AV. ALFREDO MENDIOLA CON AV. UNIVERSITARIA.	FRENTE A LA EMPRESA CIA. MINERA AGREGADOS CALCAREOS S.A.	CRITICO
	18 L	275225	8676786	INTERSECCIÓN DE LA CALLE EL ESTAÑO CON LA VÍA AUXILIAR DE LA AV. UNIVERSITARIA	PARTE POSTERIOR DEL GRIFO REPSOL	CRITICO
	18 L	275343	8675437	INTERSECCIÓN DEL JR. YUNQUES CON JR. LOS HORNOS	FRENTE A LA EMPRESA REENCAUCHADORA ANDINA CAUCHO	CRITICO
	18 L	275127	8676336	JR. EL HIERRO, URB. INDUSTRIAL INFANTES	FRENTE A LA EMPRESA GALVOTECNIA CUEVA, UBICADA EN JR. EL HIERRO 259	CRITICO
	18 L	274865	8675048	AV. NARANJAL	CRUCE CON PANAMERICANA NORTE	CRITICO
	18 L	274554	8675025	AV. NARANJAL CUADRA 6	FRENTE A LA FRANKA KARAKE	CRITICO
	18 L	274259	8674976	AV. NARANJAL	FRENTE AL COLEGIO ARQUITECTOS	CRITICO
	18 L	274035	8675938	AV. UNIVERSITARIA CUADRA 5	FRENTE A DRYWALL EXPRESS	CRITICO
150118	18 L	274179	8676335	AV. UNIVERSITARIA	FRENTE AL COLEGIO VON HUMBOLT	CRITICO
	18 L	275414	8676273	AV. GERARDO UNGER 5583	FRENTE A NEGOCIOS SANTA BARBARA S.A.C - PARAÍSO	CRITICO
	18 L	316298	8680453	MZ "S" 1 AL 13 COOPERATIVA PABLO PATRON	ENTRADA DE LA AVENIDA MARISCAL CASTILLA (LA PANPA)	POTENCIAL
	18 L	316332	8680456	MZ "S" 1 AL 13 COOPERATIVA PABLO PATRON	AL FRENTE DE LA BODEGA DIANA(LA PAMPA)	CRITICO
	18 L	316537	8680578	MZ "A" LOTE 1 AL 28COOPERATIVA PABLO PATRON.	ALFRENTE DEL BAZAR SEÑOR DE LOS MILAGROS ( LA PAMPA)	POTENCIAL
	18 L	316621	8680637	MZ "P" AVENIDA LOS GENIOS LOTE 22-12	AL COSTADO DEL CRIADERO DE GALLOS( LA PAMPA)	CRITICO
	18 L	316254	8680373	MZ "O" LOTE 10 COOPERATIVA PABLO PATRON	ENTRADA A MARISCAL CASTILLA.	CRITICO
	18 L	314704	8679729	MZ "Q" LOTE 6 URB. SAN MIGUEL DE PEDREGAL	CRUCE DE CALLE DIORITAS Y CALLE PIROXENITAS (ENTRADA DE SAN ANTONIO DE PEDREGAL)	POTENCIAL
	18 L	314633	8679666	MZ "K" LOTE 6 URB. SAN MIGUEL DE PEDREGAL	CRUCE DE LA AVENIDAS DIORITAS CON CIENITAS ( SAN ANTONIO DE PEDREGAL)	CRITICO
	18 L	314583	8679795	CALLE PIROXENITAS MZ "Q" LOTE 9A SAN MIGUEL DE PEDREGAL	AAL COSTADO DE PUETE SAN ANTONIO	CRITICO
	18 L	314583	8679321	AV. LIMA SUR N° 1138	DEBAJO DE LOZA DEPORTIVA CHUMPITAZ	CRITICO
	18 L	315246	8679553	AVENIDA ARGENTINA 177	AL COSTADO DEL MERCADO EX PAPELERA.	POTENCIAL
	18 L	315663	8680094	JR. MARAÑON N° 147 CHOSICA	AL FRENTE DE LA GALERIA EL PUENTE.	POTENCIAL
	18 L	312388	8678380	AV. LAS FLORES 781 URB. SANTA MARIA.	AL COSTADO DE LA RADIO SENSACION	CRITICO
	18 L	313629	8679532	MZ. 26 LT 1F COMITÉ 20 CALLE BOLIVAR	A LA ESPALDA DE COLEGIO GONZALES PRADA.	POTENCIAL
	18 L	314551	8679363	MZ. LT. 1 JR. TRUJILLO SUR CON AV. TUPAC AMARU.	ENTRADA DEL ESTADIO CHUMPITAZ.	CRITICO

**PERÚ**Ministerio  
de Economía y Finanzas**PERÚ**Ministerio  
del Ambiente

	18 L	314690	8679704	PASAJE LAS TRANQUITAS N° 280	INTERSECCION DE LAS TRANQUITAS CON LAS DIORITAS.	CRITICO
	18 L	314672	8679554	MZ. E LT 1 PROLONGACION CUSCO CON PASAJE 2019 LOS BASALTOS.	ESPALDA DEL ESTADIO SAN MIGUEL	CRITICO
	18 L	313365	8679644	MZ. 35 LT A1 AVENIDA ANDRE AVELINO CACERES (QUIRIO)	ESTADIO DE QUIRIO (2DA ZONA)	CRITICO
	18 L	316597	8680467	COOPERATIVA PABLO PATRON MZ. R. (PAMPA)	EL PAMPA	CRITICO
	18 L	316239	8680340	MARISCAL CASTILLO	CERCADO DE LA ESQUINA DE CASETA DE SERENAZGO	CRITICO
150119	18 L	295664	8643406	CRUCE DE LA AV. BUENA VISTA CON PROLONGACION BOLIVAR.	A UNA CUADRA DE ANTIGUA PANAMERICANA.	CRITICO
	18 L	294715	8644442	CRUCE DE LA AV. SANTA CRUZ- LOS ALAMOS CON CALLE 4	A UNA CUADRA DEL MODULO DE SEGURIDAD CIUDADANA.	POTENCIAL
	18 L	294946	8644675	AV. LOS ALAMOS MZ. O FRENTE AL RESTAURANTE EL TERNERITO	AL FRENTE DEL TERNIRITO.	CRITICO
	18 L	295600	8644714	CRUCE DE LA CALLE LOS ROSALES CON CALLE PACHACAMAC	A UNA CUADRA DE LA AV. MANUEL VALLE.	CRITICO
	18 L	295376	8644709	ESQUINA LOS LAURELES CON CALLE 8	A UNA CUADRA DEL COLEGIO VIRGEN DE CHAPI.	POTENCIAL
	18 L	295300	8644609	CRUCE CON JR. LOS LAURELES CON CALLE JORGE CHAVEZ.	A DOS CUADRAS DE LA ANTIGUA PANAMERICANA SUR.	CRITICO
	18 L	295054	8644561	CRUCE DE LA CALLE 6 CON CALLE MEZARINA	A MEDIA CUADRA DEL RESTAURANT MEZARINA.	CRITICO
	18 L	297214	8641485	CRUCE DE LA ANTIGUA PANAMERICANA CON CALLE 8	LADO IZQUIERDO DE LA EMPRESA DISCAZA	CRITICO
	18 L	288296	8640250	AV.FRENTE AL RESTAURANT CEVICHERIA DEL PIERO	FRENTE A LA PARROQUIA DEL SECTOR	POTENCIAL
	18 L	298261	8639910	CRUCE DE LA AUXILIAR DE PANAMERICANA SUR CON CALLE 2 DE MAYO	AL LADO DE LA PANAMERICANA SUR	CRITICO
	18 L	298385	8639837	AUXILIAR PANAMERICANA SUR, LADO DERECHO DEL PUENTE PLAYA ARICA	PUENTE DE PLAYA ARICA	CRITICO
	18 L	298261	8640060	AV. INDEPENDENCIA CON CALLE 28 DE JULIO	A MEDIA CUADRA DE MICRO RED LURIN CENTRO DE SALUD KM 40	POTENCIAL
	18 L	298714	8639697	AUXILIAR PANAMERICANA SUR KM 40	FRENTE A.H. NUEVO LURIN II ETAPA MZ. 22, LT, 7A	CRITICO
	18 L	299411	8639121	AV.KAN KUM CERCA A LA CALLE MALTA	EN EL LADO DERECHA DE AV. KAN KUM	CRITICO
	18 L	299461	8639413	CRUCE DE LA AUXILIAR DE LA PANAMERICANA SUR CON LA AV. INDUSTRIAL	AL LADO DEL PUENTE ARICA	POTENCIAL
	18 L	292045	8646179	FRENTE AL OVALO DE CHEPEN CON CALLE LIMA	FRENTE AL OVALO CHEPEN.	CRITICO
	18 L	292006	8646508	ENTRE LA AV. LIMA Y AV. LAS GAVIOTAS	ALT.CALLE ALBERT EINSTEIN.	CRITICO
	18 L	292101	8646038	ENTRADA EN UPIS SAN JOSE	FINAL DE RUINAS DE PACHACAMAC	POTENCIAL
	18 L	296483	8642990	UPIS LAS BEGONIAS	ENTRE DE UPIS BEGONIAS	CRITICO
	18 L	292077	8646699	ENTRE LA AVENIDA LIMA CALLE LOS GAVIOTAS	FRENTE AL TERMINAL DE LOS CHINOS	POTENCIAL
	18 L	292144	8646863	CRUCE DE LA AVENIDA LIMA CON JUSTO ARTEAGA	FRENTE AL OBELISCO DE ENTRADA A VILLA ALEJANDRO.	CRITICO
150120	18 L	274407	8662329.98	JR.GRAU 435 MAGDALENA DEL MAR	A UNA CUADRA DE LA PLAZA TUPAC AMARU.	POTENCIAL
	18 L	274797.2	8662919.9	JR. AYACUCHO/AV.SUCRE-MAGDALENA DEL MAR.	A 50 METROS DE LA I.E. SEÑOR DE LOS MILAGROS.	POTENCIAL
	18 L	274124.47	8662426.79	JR. GRAU/ JR ECHENIQUE-MAGADLENA DEL MAR.	A MEDIA CUADRA DEL HOSPITAL MONTREAL.	POTENCIAL
	18 L	275656.97	8661188.41	JR. ALBERTO YABAR N° 114	CERCA AL COLEGIODE REPUBLICA DOMINICANA.	POTENCIAL
	18 L	275855.93	8662750.84	INTERSECCION ENTRE AV.FAUSTINO SANCHEZ CARRION CON JR. MARIA PARADO DE BELLIDO	CERCA DEL SUPERMARKET METRO PERSHING.	POTENCIAL



	18 L	274266.92	8662989.36	JR.JUNIN 875/JR CASTILLA-MAGDALENA DEL MAR	A LA ALTURA DE CEBICHERIA PEDRITO.	POTENCIAL
	18 L	275163.13	8662082.83	INTERSECCION ENTRE LOS JIRONES DOMINGO PONTE CON REY BASADRE.	ALTURA DE CUADRA 2 DE AV. PARQUE GONZALES PRADA	POTENCIAL
	18 L	275731.05	8662834.54	INTERSECCION ENTRE AV. FAUSTINO SANCHEZ CARRION CON JR. TRUJILLO	INTERSECCION ENTRE AV. FAUSTINO SANCHEZ CARRION CON JR. TRUJILLO	POTENCIAL
	18 L	275710.38	8661349.7	CALLE MALECON BERNALES S/N	INTERSECCION CON CALLE PUNTA NEGRA.	POTENCIAL
	18 L	275674.67	8661286.2	JR. ALBERTO YABAR N° 171	CERCA AL COLEGIO DE LA REPUBLICA DOMINICANA.	POTENCIAL
	18 L	274648.65	8662115.39	JR. ALFONSO UGARTE/JR.LIBERTAD-MAGDALENA DEL MAR	A UNA CUADRA DE NONA LINA	POTENCIAL
	18 L	274428.53	8662932.91	JR. JUNIN /JR CASTILLA - MAGDALENA DEL MAR.	A MEDIA CUADRA DE COLEGIO ANGELICA RECHARTÉ.	POTENCIAL
	18 L	274798.38	8663015.28	CALLE 28 DE JULIO 531-MAGDALENA DEL MAR.	IGLESIA INMACULADA CORAZON DE MARIA	POTENCIAL
	18 L	274497	8663123.8	JR CASTILLA 1150-MAGDALENA DEL MAR.	FRENTE A INVERSIONES LA CRUZ	POTENCIAL
	18 L	275630.33	8661113.02	JR. ALBERTO YABAR N° 260	CERCA A PRECIDENCIAL MARBELLA	POTENCIAL
	18 L	274451	8661501	PLAYA COSTA VERDE	ALTURA MARVELLA- PLANTA DE VALORIZACIO.	POTENCIAL
	18 L	274447	8661490	PLAYA COSTA VERDE	ALTURA AV.SUCRE	POTENCIAL
150121	18 L	273830.05	8664856.49	AV. UNIVERSITARIA CDRA 18	FRONTIS DE LA UNIVESIDAD CATOLICA	POTENCIAL
	18 L	274622.31	8663483.42	PSJ. SANTO TORIBIO CDRA 1	PSAJ. SANTO TORIBIO CDRA 1, CRUCE CON JR. MARISCAL CASTILLA CDRA. 16	POTENCIAL
	18 L	274479.38	8663410.68	PSJ. MARISCAL RAMÓN CASTILLA CDRA 1	PSJ. MARISCAL CASTILLA CDRA. 1 C/ PROLONGACIÓN ECHENIQUE CDRA 1	POTENCIAL
	18 L	274603.88	8663425.67	JR. MARISCAL RAMÓN CASTILLA CDRA 15	CA. MARISCAL RAMÓN CASTILLA CDRA 15 C/ CA. CARLOS BONDY CDRA 8	POTENCIAL
	18 L	275972.77	8663909.81	JR. JOSÉ MANUEL UGARTECHE N° 331	FRENTE AL BOULEVARD DEL MERCADO MUNICIPAL (PSJ. TUPAC AMARU)	POTENCIAL
	18 L	274579	8663378	JR. MARISCAL RAMÓN CASTILLA CDRA 14	ESQUINA JR. MARISCAL RAMÓN CASTILLA CDRA 14 CON PSJ. MARISCAL CASTILLA	POTENCIAL
150122	18 L	279111.42	8658506.95	AV. JOSE LARCO 988	AV. LARCO CON CALLE MANCO CAPAC	POTENCIAL
	18 L	277449.98	8659859.22	CALLE GENERAL MENDIBURU 490	CRUCE CON CALLE GRAL. MENDIBURU CDRA. 4 CON CALLE JOAQUIN CAPELO CDRA. 4	POTENCIAL
150123	18 L	296918	8654733	AV. VÍCTOR MALÁSQUEZ FRENTE A LA LADRILLERA	FRENTE A LADRILLERA	CRITICO
	18 L	296603	8655669	AV. VÍCTOR MALÁSQUEZ FRENTE A GRIFO 5 ESTRELLAS	GRIFO 5 ESTRELLAS	CRITICO
	18 L	296338	8656960	AV. VÍCTOR MALÁSQUEZ CON CALLE LAS TORRES	FRENTE AL COLEGIO JESÚS EL NAZARENO	CRITICO
	18 L	295254	8662163	AV. VÍCTOR MALÁSQUEZ FRENTE AL COMPLEJO DEPORTIVO EL HUECO	COMPLEJO DEPORTIVO EL HUECO	CRITICO
	18 L	295437	8663410	AV. LA MOLINA CARRETERA A CIENEGUILLA KM 11.4 MZ. B LT.7	MZ. B LT. 7	CRITICO
	18 L	295189	8663335	AV. LA MOLINA ENTRADA LAS DUNAS	AL COSTADO DE INSTITUCIÓN EDUCATIVA PRIMARIA SAN ROQUE LAS DUNAS	CRITICO
	18 L	295295	8662592	ZONA ECOPARQUE	HUECO DE BASURA UBICADO DENTRO DE ECOPARQUE	CRITICO
	18 L	295116	8662569	ALTURA DEL COLEGIO VÍCTOR RAÚL HAYA DE LA TORRE ENTRADA A PORTADA 3	PASANDO EL COLEGIO VÍCTOR RAÚL HAYA DE LA TORRE EN DIRECCIÓN PORTADA 3	CRITICO
	18 L	295026	8663311	AV.LA MOLINA CARRETERA A CIENEGUILLA KM.11	LAS DUNAS	CRITICO
	18 L	296011	8660479	A 2 CDRAS DEL COLEGIO VÍCTOR RAUL HAYA DE LA TORRE	PORTADA 3	CRITICO
	18 L	294996	8662432	AV. VÍCTOR MALÁSQUEZ - VISTA ALEGRE	PARADERO SAN CRSITOBAL	CRITICO
	18 L	295239	8662309	AV. VÍCTOR MALÁSQUEZ - VISTA ALEGRE	A UNA CUADRA DE PARADERO SAN CRISTOBAL	CRITICO



18 L	295266	8662121	AV. VICTOR MALÁSQUEZ - VISTA ALEGRE	PARADERO SANTA ROSA	CRITICO
18 L	295284	8662032	AV. VICTOR MALÁSQUEZ - VISTA ALEGRE	-	CRITICO
18 L	295633	8661416	CRUCE AV. NARANJOS CON AV. VÍCTOR MALÁSQUEZ	AL COSTADO DEL CENTRO COMERCIAL	CRITICO
18 L	295998	8660482	AV. VICTOR MALÁSQUEZ ALT. PARADERO 10	PARADERO 10	CRITICO
18 L	295001	8655534	OVALO RETAMAL	OVALO RETAMAL	POTENCIAL
18 L	295736	8655777	AV. RETAMAL	A 300 METROS ANTES DE LLEGAR AL OVALO RETAMAL	CRITICO
18 L	296435	8656034	PARADERO SOL DE PACHACAMAC	A 200 METROS PASANDO ENTRADA RETAMAL	POTENCIAL
18 L	296531	8655851	AYLLU SECTOR EL BOSQUE - AV. VICTOR MALÁSQUEZ	EL BOTADERO POSEE UN LETRERO DE NO BOTAR BASURA	POTENCIAL
18 L	296147	8659907	CENTRO POBLADO RURAL HUEROS DE MANCHAY SECTOR B - CALLE 62	SECTOR B	CRITICO
18 L	296172	8659572	AV. VICTOR MALÁSQUEZ CON CALLE 71 MIGUEL GRAU	GRIFO GRECS	POTENCIAL
18 L	296205	8659360	AV. VICTOR MALÁSQUEZ - ENTRADA A NUEVO PROGRESO	CRUCE AV. VICTOR MALÁSQUEZ CON ENTRADA A SECTOR NUEVO PROGRESO	POTENCIAL
18 L	296215	8659243	AV. VICTOR MALÁSQUEZ FRENTE AL SECTOR PEDREGAL	FRENTE AL SECTOR LAS PALMAS	CRITICO
18 L	296224	8659103	AV. VICTOR MALÁSQUEZ - PARADERO LOS HUERTOS	FRENTE AL MERCADO COLLANAC	POTENCIAL
18 L	296267	8658882	AV. VICTOR MALÁSQUEZ - ESTACIÓN DE SERVICIOS LOS LAURELES	FRENTE A FERRETERIA LOS PALOMARES	POTENCIAL
18 L	296222	8658661	AV. VICTOR MALÁSQUEZ - PUESTO DE SALUD COLLANAC	FRENTE A PUESTO DE SALUD COLLANAC	CRITICO
18 L	296325	8658566	AV. VICTOR MALÁSQUEZ - ACILO COLLANAC	PARADERO ACILO	CRITICO
18 L	296314	8658450	AV. VICTOR MALÁSQUEZ - SECTOR 24 DE JUNIO - LOS PINOS	ENTRADA SECTOR 24 DE JUNIO - LOS PINOS	POTENCIAL
18 L	285230	8662729	AV. VICTOR MALÁSQUEZ - PORTADA 1 DE MANCHAY	FRENTE A LA INSTITUCIÓN EDUCATIVA VICTOR RAÚL HAYA DE LA TORRE N°7259	CRITICO
18 L	295154	8662835	AV. VICTOR MALÁSQUEZ - CENTRO MÉDICO PORTADA 1 DE MANCHAY	PARADERO POSTA	CRITICO
18 L	295608	8663410	AV. LA MOLINA - ENTRADA A HUERTOS DE MANCHAY	A UNA CUADRA DEL PARADERO LOS PARQUES - ENTRADA A HUERTOS DE MANCHAY	CRITICO
18 L	295883	8661826	AV. MANCHAY - COLEGIO MARÍA REYNA	FRENTE A COLEGIO MARÍA REYNA	CRITICO
18 L	295602	8661510	AV. VICTOR MALÁSQUEZ - COLEGIO SANTA ÁNGELA	FRENTE A COLEGIO SANTA ANGELA	POTENCIAL
18 L	295186	8661524	UPIS LA MERCED	FRENTE A PARADERO ARCO	CRITICO
18 L	295879	8661070	AV. VICTOR MALÁSQUEZ - PARADERO UNIÓN	FRENTE A IEP JIREH	CRITICO
18 L	295784	8661195	AV. VICTOR MALÁSQUEZ - COLEGIO JOSÉ MARÍA ARGÜEDAS	FRENTE AL COLEGOI JOSÉ MARÍA ARGÜEDAS	CRITICO
18 L	295726	8661286	AV. VICTOR MALÁSQUEZ A 100 METROS DE LOS NARANJOS	COLEGIO JOSÉ MARÍA ARGÜEDAS	CRITICO
18 L	294862	8647301	A DOS CUADRAS DEL CEMENTERIO CAMPOSANTO PARQUES DEL PARAISO	ASOCIACIÓN VILLA EL SOL PRIMERA ENTRADA	CRITICO
18 L	294175	8647416	CONDOMINIO LAS PALMERAS	FRENTE CONDOMINIO LAS PALMERAS	CRITICO
18 L	293814	8647621	AV. SOL - AV. LADERAS	CRUCE AV. SOL CON AV. LADERAS	CRITICO
18 L	293356	8647540	AV. LAS PALMAS ALT. IEP. LADERAS SCHOOL	COLEGIO LADERA SCHOOL	CRITICO
18 L	294810	8647745	AV. LOAYZA ALT. COLEFIO IEP. GIORDANO BRUÑO	COLEGIO GIORDANO BRUÑO	CRITICO
18 L	296991	8654546	AV. VICTOR MALASQUEZ 2015	ESQUINA DEL RESTAURANT PEÑA "SABOR AYACUCHANO"	CRITICO

	18 L	296320	8660328	AV MANCHAY / AV. MIGUEL GRAU	FRENTE AL MERCADO	CRITICO
150124	18 L	306452	8618901	INTERSECCION DE LA EMPRESA NAUTITECH Y AV. LIMA	AL COSTADO DE LA EMPRESA NAUTITECH.	CRITICO
	18 L	309144	8623144	INTERSECCION DE LA CARRETERA PANAMERICANA SUR Y ENTRADA DE LA PLAYA HONDA.	ENTRADA DE LA PLAYA HONDA	CRITICO
	18 L	309364	8620980	INTERSECCION DE LA AV. LIMA Y ZONA DE MANUEL SCORZA.	ESQUINA DEL PARQUE INFANTIL	POTENCIAL
	18 L	309554	8620842	A.H. BENJAMIN DOIG LOSSIO.	FRENTE AL COMEDOR BENJAMIN SCORZA	POTENCIAL
	18 L	309851	8620549	A.H. DOIG LOSSIO Y AV. MANUEL SCORZA	LADO DERECHADEL PUENTE PEATONAL LA PRIMAVERA	POTENCIAL
	18 L	305000	8618703	INTERSECCION DE LA AV. LIMA Y CALLE RAUL JIMENEZ.	CERCA AL PARQUE DE LA AV. LIMA	CRITICO
	18 L	309874	8620464	CARRETERA PANAMERICANA SUR CON AV. MANUEL SCORZA.	FRENTE AL LIBRECENTRO "EL PROFE"	CRITICO
	18 L	304596	8619432	CALLE FRANCISCO BOLOGNESI N° 30	PARTE EXTERNA DEL MINI COMPLEJO.	POTENCIAL
	18 L	306018	8618788	INTERSECCION DE LA AV. LIMA CON ENTRADA A PLAYA NAPLO.	AFUERA DEL ESTADIO MUNICIPAL.	POTENCIAL
	18 L	305047	8618567	AV. LIMA CON CALLAO 10	FRENTE A LUBRICENTRO DANY & KARY	CRITICO
	18 L	306698	8619153	AV. LIMA CON ENTRADA AL CEMENTERIO DE PUCUSANA	CERCA AL CEMENTERIO PUCUSANA	CRITICO
	18 L	309747	8620875	CARRETERA PANAMERICANA SUR CON CENTRO DE SALUD BENJAMIN DOIG.	FRENTE AL CENTRO DE SALUD BENJAMIN DOIG.	POTENCIAL
	18 L	309809	8620671	CARRETERA PÑANAMERICANA SUR CON BOTICA SANTA LUCIA	FRENTE A LA BOTICA LUCIA.	CRITICO
150125	18 L	273801	8681125	AV. MALECÓN CHILLÓN	ALTURA MERCADO CHILLÓN	POTENCIAL
	18 L	269271	8691539	JR. GALILEA	PARQUE JERUSALÉN	POTENCIAL
	18 L	272912	8681410	AV. 15 DE JUNIO	ESTADIO DE LADERAS	POTENCIAL
	18 L	270916	8689979	INTERSECCIÓN DE LAS CALLES LAS DELICIAS Y AUX PANAMERICANA NORTE	COSTADO VETERINARIA AMORES PERROS	POTENCIAL
	18 L	274122	8687189	AV. PUENTE PIEDRA 322	FRENTE A HIPERMERCADO TOTTUS	CRITICO
	18 L	271727	8679857	AV. LAS ACACIAS	MERCADO LA ENSENADA	POTENCIAL
	18 L	273326	8689713	ZONA COPACABANA	FRENTE A MZ B LOTE 16	CRITICO
	18 L	272078	8689910	CALLE 10	PARQUE ALAMEDA DEL NORTE	CRITICO
	18 L	273106	8681380	AV. QUINCE DE JUNIO	ALTURA ESTADIO MUNICIPAL DE LADERAS	CRITICO
	18 L	272519	8689953	AV. LA ALAMEDA CRUCE CON CUADRA 6	FRENTE A LA VETERINARIA TACHIS	CRITICO
	18 L	271364	8690197	AV. JUANA DE ARCO CRUCE CON SANTA LIDIA	COSTADO CEMENTERIO DE ZAPALLAL	CRITICO
	18 L	274232	8688382	INTERSECCIÓN CA 4 Y AV. COPACABANA	COSTADO DE RESTAURANTE PUERTO DE COPACABANA	CRITICO
	18 L	274911	8687324	CRUCE AV. INDUSTRIAL Y CA. SAN JOSÉ	AV. LAS VEGAS CON CALLE SANTA JOSEFINA	CRITICO
	18 L	271660	8680050	AV. LAS ACACIAS	CRUCE CON LOS CONQUISTADORES, FRENTE AL COLEGIO LA ENSENADA	POTENCIAL
	18 L	272212	8679587	CALLE LAS GRANADAS	CRUCE CON CALLE LOS SAUCES	CRITICO
	18 L	273189	8688000	CALLE SÁENZ PENA	ENTRE CALLES ANCASH Y SARMIENTO	CRITICO
150126	18 L	300596	8637392	URBANIZACION EL CAMEN, SEGUNDA ENTRADA A PLAYA EL SILENCIO.	-	POTENCIAL
	18 L	299968	8638239	URBANIZACION EL CAMRMEN, PRIMERA ENTRADA A PLAYA EL SILENCIO.	-	POTENCIAL
	18 L	301473	8636672	ANTIGUA CARRETERA PANAMERICANA SUR, A ALA ALTURA DEL HOSPITAL DE LA SOLIDARIDAD.	-	POTENCIAL

	18 L	302223	8635528	ANTIGUA PANAMERICANA SUR, URBANIZACION MIRAMAR	-	POTENCIAL
	18 L	300650	8638056	PANAMERICANA SUR, FRENTE A CELIMA	-	POTENCIAL
150127	18 L	302954	8634495	AV.PRINCIPAL B	AL TERMINO DE LA AV. PRINCIPAL	CRITICO
	18 L	303225	8634344	AV.PANAMERICANA SUR KM 43	A LA ALTURA DEL PUENTE PEATONAL DE PUNTA ROCAS	POTENCIAL
	18 L	303396	8634130	AV. PANAMERICANA SUR.	A LA ALTURA DE LA MZ J LOTE 13-A	POTENCIAL
	18 L	304295	8633274	AUXILIAR PANAMERICANA SUR. KM 45, A 100 METROS DE MZ B LOTE 1	A 100 MTS MZ B,LOTE 1	CRITICO
	18 L	304496	8633125	ENTRE AUXILIAR PANAMERICANA SUR Y PANAMERICANA SUR	KM 45.5 PANAMERICA SUR	POTENCIAL
	18 L	304655	8632939	ENTRE AUXILIAR PANAMERICANA SUR Y PARAMERICANA SUR	A LA ALTURA DEL PUENTE PUNTA NEGRA	CRITICO
	18 L	304673	8632928	ENTRE AUXILIAR PANAMERICANA SUR Y PARAMERICANA SUR	A LA ALTURA DEL PUENTE PUNTA NEGRA	CRITICO
	18 L	304780	8632816	ENTRE ANTIGUA Y NUEVA PANAMERICANA SUR	EL HUECO	CRITICO
	18 L	304690	8632737	ENTRE ANTIGUA PANAMERICANA SUR 25	KM 51	CRITICO
	18 L	305393	8631274	SANTA ROSA BAJA	FRENTE A MZ K5. LOTE 43	CRITICO
	18 L	306280.82	8631362.12	AUXILIAR DE SALIDA A LA PANAMERICANA SUR	A LA ALTURA DEL PUENTE SALIDA AL PEAJE	POTENCIAL
	18 L	306193.8	8631308.76	A UNA CUADRA DEL PUENTE 2 DE PUNTA NEGRA	SALIDA AL PUENTE 2 DE PUNTA NEGRA	CRITICO
	18 L	303850.11	8633623.15	PARQUE VILLA MERCEDES S/N	AL COSTADO DE LA IGLESIA BVILLA MERCEDES.	POTENCIAL
	18 L	302975	8634462	AV. PRINCIPAL B	A 50 METROS DE AL TERMINO DE LA AV. PRINCIPAL	CRITICO
	18 L	303347	8634207	AV.PANAMERICANA SUR .	A LA ALTURA DE LA MZ K LOTE 12	CRITICO
	18 L	305655	8631472	CALLE EL CAZON CRUCE CON CALLE LOS CISNES	-	CRITICO
	18 L	304698	8632699	ENTRE ANTIGUA Y NUEVA PANAMERICANA SUR	FRENTE A MZ I LOTE 15 ANTIGUA PANAMERICANA	POTENCIAL
	18 L	304760	8632775	ENTRE ANTICUA Y NUEVA PANAMERICANA SUR	EL HUECO	CRITICO
150128	18 L	279299	8669562	FRENTE A LA AV. LOS PALOMARES A-2	-	CRITICO
	18 L	279248	8670081	AV. EL SOL CDRA 6 (ESQUINA DEL ESTADIO DE ALEJANDRO VILLANUEVA)	-	CRITICO
	18 L	279352	8669999	AV. EL SOL CUADRA 5 (AL COSTADO DEL COLEGIO ÁNGELES DE JESÚS)	-	CRITICO
	18 L	279089	8670664	24 DE JUNIO CON CALLE 2 (COSTADO DEL ESTADO MARISCAL CASTILLA)	-	POTENCIAL
	18 L	279738	8668612	LOS DESCALZOS CDRA. 3 (FRENTE AL COMPLEJO DEPORTIVO ADEVIFA)	-	CRITICO
	18 L	280293	8668188	LETICIA CAJAMARCA 9 DE OCTUBRE (FRENTE AL MERCADO LAS FLORES DE ACHO)	-	CRITICO
	18 L	277666	8669249	DIEGO CORDOVA SALINAS CRUCE CON AMAT	-	CRITICO
	18 L	278782	8669182	UNIDAD VECINAL BLOQUE 64 (REFERENCIA CANCHITA BARRAZA)	-	POTENCIAL
	18 L	279083	8669703	CALLE REAL AUDIENCIA CON CALEZAS	-	CRITICO
	18 L	278025	8669190	TOTORITAS CON BENTÍN (COSTADO DE LA INSTITUCIÓN EDUCATIVA BENTÍN)	-	CRITICO



	18 L	279223	8669891	BENAVENTE 211 (COSTADO COMISARIA CIUDAD Y CAMPO)	-	POTENCIAL
	18 L	279183	8669813	CRUCE AV. BARREDA Y AGUILAR 113 (ESQUINA DEL POLICLÍNICO MUNICIPAL DEL RÍMAC)	-	POTENCIAL
	18 L	278452	8668534	FRANCISCO PIZARRO CUADRA 06	-	CRITICO
	18 L	278746	8670792	VALLE RUESTRA 189 (FRENTE AL COLEGIO EL NAZARENO Y COMPLEJO DEPORTIVO MARISCAL CASTILLA)	-	CRITICO
	18 L	278882	8670462	INTERSECCIÓN CALLE MONSERRATE CON CALLE VALDERRAMA (PARQUE BENIGNO FARFÁN)	-	CRITICO
	18 L	278230	8668752	CDRA. 7 AV. FRANCISCO PIZARRO	-	CRITICO
	18 L	277964	8668955	CDRA. 8 AV. FRANCISCO PIZARRO	-	CRITICO
	18 L	277795	8669098	CDRA. 10 AV. FRANCISCO PIZARRO	-	CRITICO
150129	18 L	307465	8630241	AUTOPISTA NUEVA PANAMERICANA SUR KM. 49	LUZ DEL SUR	CRITICO
	18 L	306072.49	8630398.23	AV. EL GOLF/ CA. LAS PERTLITAS.	AERÓDROMO	POTENCIAL
	18 L	307006.3	8629280.06	AV. MAR PACIFICO (MZ O LT. 7 /MZ. O LT 5A)	CRUCE MAR PACIFICO Y RAMO CASTIL,LA	POTENCIAL
	18 L	306781.75	8629579.41	AV. MAR PACIFICO, PARQUE CENTRAL MANZANA	PARQUE ELECTROLANDIA	POTENCIAL
	18 L	307579.66	8630122.83	AUTOPISTA NUEVA PANAMERICANA SUR KM. 49	FRENTE A LA MZ B, II ETAPA SAN JOSE.	CRITICO
	18 L	307538.97	8630165.99	AUTOPISTA NUEVA PANAMERICANA SUR KM. 49	FRENTE A LA MZ. B, II ETAPA SAN JOSE.	CRITICO
	18 L	306697.96	8629999.55	CALLE LAS CARABELAS MZ V LOTE 1.2 SAN BARTOLO	ESPALDA DE COMISARIA	POTENCIAL
	18 L	308125	8629401	ANTIGUA PANAMERICANA SUR MZ H	FRETE A FERRESUR	CRITICO
	18 L	308021	8629503	ANTIGUA PANAMERICANA SUR MZ H	-	CRITICO
	18 L	307397	8629844	AV. RAMON CASTILLA	CON MICELA BASTIDAS	POTENCIAL
150130	18 L	283685	8662160	CA. 31 CON JR. 35 SECTOR 5	1 CUADRA DE LA AV. PASEO DEL BOSQUE	POTENCIAL
	18 L	283168	8660720	AV. SAN LUIS CDRA. 29 CRUCE CON AV. JOAQUÍN MADRID	A MEDIA CUADRA DE LA AV. JOAQUÍN MADRID CON AV. SAN LUIS	POTENCIAL
150131	18 L	278947	8662174	AVENIDA PASEO PARODI CRUCE CON CALLE SAN MARTIN	SEÑALIZACION DE CRUCE DE CALLES .LADO DE NUMERACION IMPAR.	POTENCIAL
	18 L	279199	8661842	AVENIDA CAMELIAS CRUCE CON CALLE ODRIOZOLA	PAPELERA BASCULANTE EN LADO DE NUMERACION PAR	POTENCIAL
	18 L	279320	8661333	AVENIDA PASEO DE LA REPUBLICA CUADRA 38	PAPELERA BASCULANTE EN LADO DE NUMERACION PARA ALTURA DE RADIO PROGRAMAS DEL PERU.	POTENCIAL
	18 L	279787	8661921	AVENIDA CANAVAL Y MOREYRA CRUCE CON CALLE MARIANO DE LOS SANTOS	PAPELERA BASCULANTE EN LADO DE NUMERACION IMPAR	POTENCIAL
	18 L	276191	8660354	CIRCUITO DE PLAYAS	AL COSTADO DE LA PLATA DE VALORIZACION	POTENCIAL
150132	18 L	283389.5	8679468	AV. AMPLIACIÓN MARIATEGUI	INTERSECCIÓN C/ AV EL MERCADO	POTENCIAL
	18 L	281158	8676287	AV. SAN MARTÍN	ALT. PADERO 1 DE HUASCAR	POTENCIAL
	18 L	280873	8674764	AV. CANTO GRANDE	ALT. PDRO. 2	POTENCIAL
	18 L	283349	8676762	AV. FERNANDO WIESSE	ALT. PDRO. 15	POTENCIAL
	18 L	285285	8679684	AV. FERNANDO WIESSE	ALT. MERCADO SAGRADO CORAZÓN	POTENCIAL
	18 L	280304	8671506	AH 15 DE ENERO	ESPALDA DE LA POSTA MEDICA	POTENCIAL
	18 L	282656	8669718	AV. MALECÓN CHECA	ALT. I.E. ANTEOR ORREGO	POTENCIAL
	18 L	282529	8671936	AV. SANTA ROSA	ALT. PARQUE PETRAMAS	POTENCIAL
	18 L	280722	8674515	AV. CANTO GRANDE	ALT. CALLE AUSANGATE	CRITICO
	18 L	285730	8669967.8	AV. MALECÓN CHECA	ALT. AV. BELLAS ARTES	POTENCIAL
	18 L	283116	8677602	PARQUE HEROITO	ALT. ALAMEDA BAYOVAR CON AV. HÉROES DEL CENEP	CRITICO

**PERÚ**Ministerio  
de Economía y Finanzas**PERÚ**Ministerio  
del Ambiente

	18 L	284853	8676512	AV. HEROES DEL CENEP	ALT. CENTRO DE SALUD	CRITICO
	18 L	282065	8675320	AV. FERNANDO WIESSE	FRENTE AL SUPERMERCADO METRO	CRITICO
	18 L	281819	8675074	AV. FERNANDO WIESSE	ALT. AV. EL PARQUE	CRITICO
	18 L	283171	8676597	AV. FERNANDO WIESSE	ALT. PDRO. 14	CRITICO
	18 L	285411	8679798	AV. FERNANDO WIESSE	ALT. ESTADIO MONTENEGRO	CRITICO
	18 L	283200	8679273	AV. EL MERCADO	AL COSTADO DEL COLEGIO FE Y ALEGRIA	CRITICO
	18 L	282150	8679132	ALAMEDA CASABLANCA 1	LATERAL IZQUIERDO DEL PARQUE	CRITICO
	18 L	283393	8678758	AV. EL MURO	ALT. MERCADO 10 DE OCTUBRE	CRITICO
	18 L	283277	8678835	AV. EL MURO	ALT. MERCADO 10 DE OCTUBRE	CRITICO
	18 L	282159	8679303	ALAMEDA CASA BLANCA 2	LATERAL DERECHO DEL PARQUE	CRITICO
	18 L	281248	8675374	AV. CANTO GRANDE	ALT. PARADERO 5	CRITICO
	18 L	280477	8671573	AV. CANTO GRANDE	INGRESO AL AH. 15 DE ENERO	CRITICO
	18 L	280543	8672174	AV. CANTO GRANDE	HUACA CANTO CHICO	CRITICO
	18 L	286059	8670111	AV. MALECÓN CHECA	ALT. PRIMAVERA	CRITICO
	18 L	280506	8674106	AV. CANTO GRANDE	ALT. PADAREO 21	CRITICO
	18 L	280914	8669091	AV. EL PROGRESO	FRENTE AL MOOD. DE VIDEO VIGILANCIA	CRITICO
	18 L	284697	8680061	AA. HH. MOTUPE	VIVERO MUNICIPAL	CRITICO
	18 L	283831	8679150	AV. AMPLIACIÓN MARIÁTEGUI	PARQUE CONCHA ACUSTICA	CRITICO
	18 L	283113	8679144	AV. EL MERCADO 2	AL COSTADO DEL COLEGIO FE Y ALEGRIA	CRITICO
	18 L	284297	8678812	AV. AMPLIACIÓN MARIÁTEGUI	ALT. CALLE AURELLO MUNGLA	CRITICO
	18 L	283666	8679246	AV. AMPLIACIÓN MARIÁTEGUI	UNA CUADRA DEL MERCADO	CRITICO
	18 L	283639	8678593	AV. EL MURO	ALT. ALDEA INFANTIL	CRITICO
	18 L	281650.15	8677243	AV. JOSÉ C. MARIA	COLEGIO RICARDO PALMA	CRITICO
	18 L	281464	8676877	AV. JOSÉ C. MARIA	ALT. ALDEA INFANTIL	CRITICO
	18 L	281013	8676552	ESPALDA DEL COLEGIO MONITOR HUASCAR	COSTADO DE LA CASETA DE SERENASGO	CRITICO
	18 L	282806	8676324.1	AV. FERNANDO WIESSE	ALT. PDRO. 13	CRITICO
	18 L	283559	8676962	AV. FERNANDO WIESSE	ALT. PDRO.16	CRITICO
	18 L	283336	8677672	AV. FERNANDO WIESSE	ALT. IGLESIA MORMONES	CRITICO
	18 L	283664	8677796	AV. FERNANDO WIESSE	ALT. LA PRE SAN MARCOS	CRITICO
	18 L	284532	8679408	AV. FERNANDO WIESSE	ALT. PDRO. 9	CRITICO
	18 L	284650	8678426	AV. AMPLIACIÓN A MEDIA CUADRA DE LA EV. WIESSE	ALT. PADRO. 7 WIESSE	CRITICO
	18 L	284787	8674447	AV. SAN MARTÍN	5TA ETAPA JUAN PABLO II	CRITICO
	18 L	284272	8678116	AV. CENTRAL	A UNA CUADRA DE LA AV. EL MURO	CRITICO
	18 L	284775	8678886	AV. CENTRAL	ALT. JR. FINAL	CRITICO
	18 L	284231	8676828	AV. HEROES DEL CENEP	ALT. GRIFO STA MARÍA	CRITICO
	18 L	284984	8676535	AV. HEROES DEL CENEP	-	CRITICO
	18 L	284283	8676802	AV. HEROES DEL CENEP	A.H. SANTA MARÍA	CRITICO
	18 L	284274	8674897	AH. JUAN PABLO II	PARADERO URBANITOS	CRITICO
	18 L	283660	8678249	AV. FERNANDO WIESSE	FRENTE A SCOTIABANK	CRITICO
	18 L	281999	8673088	AV. JORGE BASADRE	COSTADO DEL MERCADO SAN GABRIEL	CRITICO
	18 L	280312	8669393	AV. EL RIMAC	AL COSTADO DEL TUNEL	CRITICO
	18 L	284077	8677651	AV. CENTRAL	ALT. JR. EDUCACIÓN	CRITICO
	18 L	284622	8679515	AV. FERNANDO WIESSE	ALT. IGLESIA MORMON	CRITICO
	18 L	285298	8678988	AA.HH. 1RO DE MAYO	-	CRITICO
	18 L	280354	8672289	AV. CANTO GRANDE	ALTURA HUACA CANTO CHICO - PARROQUIA	CRITICO
	18 L	280578	8673101	AV. CANTO GRANDE	ALTURA AV. SAN HILARION FRENTE AL MERCADO MARIANO MELGAR	CRITICO
	18 L	280544	8674327	AV. CANTO GRANDE	ALTURA CALLE CARLOS TERCERO	CRITICO
	18 L	280538	8673841	AV. CANTO GRANDE	ALT. JIRON AEROLITO – SANTA ISABEL I ETAPA	CRITICO
	18 L	281039	8676586	ESPALDA DEL COLEGIO MONITOR HUASCAR	COSTADO DE LA CASETA DE SERENASGO	CRITICO
150133	18 L	283531	8678678	AV. EL MURO	ALTURA CENTRO DE SALUD 10 DE OCTUBRE	POTENCIAL
	18 L	285094	8655794	AV. LOS HÉROES 368	FRENTE AL ESTABLECIMIENTO DE SALUD	CRITICO
	18 L	284866	8655887	AV. LOS HÉROES 299	FRENTE AL METRO	CRITICO
	18 L	284735	8655942	AV. LOS HÉROES 209	FRENTE A PLATAFORMA	CRITICO
	18 L	286049	8655358	AV. LOS HÉROES /AV. CANEVARO	FRENTE A ESTACIÓN SAN JUAN	CRITICO
	18 L	286205	8655294	AV. LOS HÉROES 200	FRENTE AL MAPFRE	CRITICO
	18 L	206388	8655223	AV. LOS HÉROES 996	FRENTE A CAJA PIURA	CRITICO
	18 L	287038	8654889	AV. 1	ESPALDA DEL HOSPITAL MARÍA AUXILIADORA	CRITICO
	18 L	286784	8654790	AV. MIGUEL IGLESIAS	FRENTE AL HOSPITAL MARÍA AUXILIADORA	CRITICO
	18 L	286676	8654425	AV. MIGUEL IGLESIAS 671	MERCADO CENTRAL DE ABASTOS	POTENCIAL
	18 L	286657	8654306	AV. MIGUEL IGLESIAS 657 - B	FRENTE A INVERSIONES SEBASUR	CRITICO



	18 L	286639	8654261	AV. MIGUEL IGLESIAS / AV. BUENA VENTURA AGUIRRE	FRENTE A LA CEVICHERRIA EL PEZ MUERTO	CRITICO
	18 L	286542	8653838	AV. CASTRO IGLESIAS / AV. MIGUEL IGLESIAS	FRENTE A BOTICA EMERSON	CRITICO
	18 L	286464	8652813	AV. MIGUEL IGLESIAS / LAS TORRES	FRENTE AL GRIFO PRIMAX	CRITICO
	18 L	286471	8652726	AV. MIGUEL IGLESIAS / LAS TORRES	FRENTE AL VIVERO	CRITICO
	18 L	286483	8652665	AV. MIGUEL IGLESIAS / LAS TORRES	FRENTE A LOS VIVEROS	CRITICO
	18 L	286105	8654445	AV. TOMÁS GUZMÁN / AV. BUENA VENTURA AGUIRRE	ESQUINA DEL MUSEO-	CRITICO
	18 L	286054	8652851	AV. CANEVARO	LAS TORRES / CUCHILLA CANEVARO	CRITICO
	18 L	286094	8652910	AV. CANEVARO	ESQUINA GRIFO LAS JUANAS	CRITICO
	18 L	285855	8653785	AV. CANEVARO	FRENTE AL MERCADO VALLE SHARON	CRITICO
	18 L	285952	8654890	AV. BILLINGHURST	FRENTE AL COLEGIO SAN JUAN	POTENCIAL
	18 L	286222	8654786	AV. GUILLERMO BILLINGHURST / AV. TOMÁS GUZMÁN	FRENTE AL CENTRO PARROQUIAL SAN JUAN BAUTISTA	CRITICO
	18 L	284983	8655340	AV. MANUEL CASAS / AV. JULIO TAMILLO	FRENTE A LA IGLESIA COSPUS CRISTY	CRITICO
	18 L	284961	8655803	AV. LOS HÉROES 302/ AV. BUCKAWJHAM	FRENTE AL CINE STAR	CRITICO
	18 L	285589	8655339	AV. JOSÉ MARIA SEGUÍN 841	FRENTE A ACEROS AREQUIPA	CRITICO
	18 L	284908	8654918	AV. BELISARIO SUÁREZ 323	FRENTE A LOS TERRENOS DEL MINISTERIO DE VIVIENDA	CRITICO
	18 L	284819	8653050	AV. EL TRIUNFO / AV. ABANCAY	FRENTE AL MERCADO HUMA MARCA	CRITICO
	18 L	284951	8632730	AV. EL TRIUNFO / CALLE CÉSAR VALLEJO	FRENTE AL PUENTE ELECTRO PERÚ	CRITICO
	18 L	285138	8652102	AV. EL TRIUNFO / CALLE LOS PROCERES	FRENTE AL COMPLEJO PAOLO GUERRERO	CRITICO
	18 L	285211	8651912	AV. EL TRIUNFO / CALLE SANTA CRUZ	FRENTE AL HOSTAL SIN COMENTARIOS	CRITICO
	18 L	285274	8651708	AV. EL TRIUNFO	INICIANDO EL BAIPÁS	CRITICO
	18 L	285320	8651682	AV. EL TRIUNFO / CALLE 6 DE AGOSTO	FRENTE A LA UNIVERSIDAD AUTÓNOMA / AA.HH EL TRÉBOL	CRITICO
	18 L	284540	8655019	AV. PEDRO MIOTTA / JOSÉ SANTOS CHOCANO	FRENTE AL RESTAURANT AVENTURA MARINA	CRITICO
	18 L	286274	8655778	AV. SALVADOR ALLENDE / PASAJE 53	FRENTE A LA CASA DEL ADULTO MAYOR	CRITICO
	18 L	286005	8655977	AV. SALVADOR ALLENDE / LOS SAUCES	FRENTE AL GRIFO PETRO PERÚ	CRITICO
	18 L	285980	8655999	AV. SALVADOR ALLENDE / LOS SAUCES	FRENTE AL GRIFO PETRO PERÚ	CRITICO
	18 L	285941	8656506	AV. PROLONGACIÓN SAN JUAN/ PARADERO 8	PARADERO 8	CRITICO
	18 L	285779	8656371	AV. PROLONGACIÓN SAN JUAN / RUBÍES	FRENTE AL CENTRO DE SALUD EL BRILLANTE	CRITICO
	18 L	285878	8656448	AV. PROLONGACIÓN SAN JUAN	A LA ALTURA DE LA COMISARÍA PAMPLONA 1	CRITICO
	18 L	286087	8656654	AV. PROLONGACIÓN SAN JUAN / SANTA ROSA	A LA ALTURA DE LA CAPILLA CRISTO MORADO	CRITICO
	18 L	287002	8652566	FRENTE AL VIVERO MUNICIPAL PAMPAS DE SAN JUAN	-	CRITICO
	18 L	285892	8654933	AV. GUILLERMO BILLINGHURST / AV. CANEVARO	AL LADO DE COLEGIO SAN JUAN	CRITICO
	18 L	284894	8654282	AV. VARGAS MACHUCA	-	CRITICO
	18 L	284896	8654410	AV. LIZARDO MONTERO 162	-	CRITICO
	18 L	284196	8655164	CARRETERA PANAMERICANA SUR KM 11.8	FRENTE A SURTIDOR DE SEDAPAL	CRITICO
	18 L	285027	8656357	AV. CESAR RODRIGUEZ 300	AL LADO DEL COLEGIO TÉCNICO CESAR VALLEJO	POTENCIAL
	18 L	286760	8658581	LA RINCONADA DE PAMPLONA ALTA	CAMINO AL CEMENTERIO	CRITICO
150134	18 L	282575	8664930	JR. ANTABANBA CON JR. AUGUSTO DURAN	MERCADO DE FRUTAS	POTENCIAL
	18 L	282245	8664717	JR. JOSE ORENGO CON JR. AUGUSTO DURAN	PARQUE CAPIRONA	POTENCIAL

	18 L	283520	8664866	AV.DE LAS TORRES CON AV. MARISCAL NIETO	GRIFO PRIMAX	POTENCIAL
	18 L	282000	8665839	JR. OLLANTA	FRENTE AL COLEGIO	POTENCIAL
	18 L	281757	8663627	AV. DEL AIRE Y AV. AVIACION	-	POTENCIAL
	18 L	282550	8664984	JR. ANTABANBA CON AV. NICOLAS ARRIOLA	-	CRITICO
150135	18 L	274226	8670603	AV. SAN GERMÁN CUADRA 8	FRENTE AL RESTAURANTE VEGETARIANO "GN 1:29"	POTENCIAL
	18 L	275164	8668758	DEBAJO DEL PUENTE DUEÑAS	DEBAJO DEL PUENTE DUEÑAS	POTENCIAL
	18 L	273290	8670261	ALAMEDA CANTA CRUCE CON JOSÉ MARÍA CORDOVA	FRENTE AL ESTADIO 70 (VERMA CENTRAL)	CRITICO
	18 L	273286	8670143	COOPERATIVA CENTRO COMERCIAL CONDEVILLA	FRENTE AL MERCADO CONDEVILLA	POTENCIAL
	18 L	271238	8672357	AV. DOMINICOS	FRENTE AL COLEGIO JESUS SALVADOR	CRITICO
	18 L	269881	8678884	PROLG. AV. IZAGUIRRE CRUCE CON BERTELLO	CRUCE DE LA AV. BERTELLO CON LA AV. CARLOS IZAGUIRRE	CRITICO
	18 L	270743	8678167	FAJA MARGINAL CHUQUITANTA	FAJA MARGINAL CHUQUITANTA	CRITICO
	18 L	268250	8679345	FAJA MARGINAL RIO CHILLÓN CERCA A LA AV. GAMBETA	PROLG. NARANJAL	CRITICO
	18 L	272907	8677736	AV. CANTA CALLAO ALTURA DEL GRIFO PRIMAX	FRENTE AL GRIFO PRIMAX	CRITICO
	18 L	272950	8677418	AV. CANTA CALLAO	FRENTE A COMERCIAL S&C CASTILLO	CRITICO
	18 L	273083	8676172	AV. CANTA CALLAO CRUCE AV. MARAÑÓN	CRUCE DE LA AV. MARAÑÓN CON AV. CANTA CALLAO	CRITICO
	18 L	271222	8672353	CRUCE DE LA AV. IZAGUIRRE CON UNIVERSITARIA	AV. UNIVERSITARIA CON AV. CARLOS IZAGUIRRE	CRITICO
	18 L	275190	8668752	MALECÓN RIMAC, CERCA DEL PUENTE DUEÑAS	MALECÓN RIMAC 1795	CRITICO
	18 L	271102	8677180	AV. NARANJAL, ASOCIACIÓN DE PEQUEÑOS PROPIETARIOS, EX FUNDO CHUQUITANTA	ALTURA DEL LOTE MZ. C, LOTE 9	CRITICO
	18 L	273063	8676714	AV. A CON AV. CANTA CALLAO	AV. A CON AV. CANTA CALLAO	CRITICO
	18 L	273107	8676310	AV. CANTA CALLO N° 165, ASOCIACIÓN BUENA VISTA 2	ASOCIACIÓN BUENA VISTA	CRITICO
	18 L	269975	8673864	CARLOS ALBERTO YZAGUIRRE	MERCADO SARITA COLONIA	CRITICO
	18 L	273679	8670435	AV. SAN GERMÁN CUADRA 14	CUADRA 14	CRITICO
	18 L	273923	8670445	AV. UNIVERSITARIA CON AV. SAN GERMÁN	AV. UNIVERSITARIA CON AV. SAN GERMÁN	CRITICO
	18 L	274255	8670615	AV. UNIVERSITARIA CON AV. SAN GERMÁN CUADRA 7	CUADRA 7 AV. SAN GERMÁN	CRITICO
	18 L	273756	8670858	AV. UNIVERSITARIA CUADRA 9	CUADRA 9	CRITICO
	18 L	273343	8671169	AV. TOMAS VALLE CUADRA 17, BERMA CENTRAL	BERMA CENTRAL	CRITICO
	18 L	273176	8671143	AV. TOMAS VALLE CUADRA 18	CUADRA 18	CRITICO
150136	18 L	270477	8663710	AV. COSTANERA CUADRA 27-28	ENTRE CA. SANTA ROSA Y AV. COSTANERA ( CUADRA 27)	POTENCIAL
	18 L	272861	8662507	AL REDEROR DEL PARQUE WALLENBERG	BAJADA DE BERTOLOTO	POTENCIAL
	18 L	271942	8663044	AV. COSTANERA 1280	A 100 METROS DEL PARQUE PEDRO PLANAS	POTENCIAL
	18 L	271098	8663365	CUADRA 20 - 22 COSTANERA	FRENTE AL HOTEL WIMBLEDON	POTENCIAL
150137	18 L	283955	8667568	JIRON MARTIN (FUERTE NOCHELO	CERCA AL COLEGIO "LOS ARBOLES"	POTENCIAL
	18 L	286899	8669275	AV. HUARUCHIRIN FERROCARRIL)	CERCA DE TOMA DE AGUA	POTENCIAL
	18 L	286021	8668531	INTERSECCION DE AV. IMPERIAL Y CALLE AYMARAS-COOP. ANDAHUAYLAS	CERCADO DE MERCADO	POTENCIAL
	18 L	287734	8668671	AV.METROPOLITANA C/CALLE 35 - SANTA AURELIA	FRENTE AL GRIFO PETROPERU	POTENCIAL
	18 L	283749	8668670	VIRGENES DE LAS NIEVES	COSTADO DE JUEGOS INFANTILES	POTENCIAL
	18 L	284375	8667360	AV.1 DE MAYO CDRA.13 PERALES	CERCA DE PUENTE PERALES.	CRITICO
	18 L	285668	8667019	AV. MANUEL CELEDONIO DE LA TORRE	ESPALDA ED VOLVO PERU S.A	CRITICO
	18 L	286302	8668390	CALLE URPA-PAMPA LOS MUERTOS	CERCA A LA AV.ENCALADA	CRITICO



	18 L	285588	8666993	AV.MANUEL C. LA TORRE C/RODRIQUEZ DE MENDOZA	CERCA DE LA AV.BOLOGNESI	CRITICO
	18 L	284480	8667901	CALLE LUIS DE LA PUENTE C/JR. CESAR VALLEJO (COOP. UNIVERSAL)	ESPALDA MERCADO UNIVERSAL	CRITICO
	18 L	284345	8667158	CALLE CORCEGA. PERALES	FRONTIS DE LOZA DEPORTIVA PERALES	CRITICO
	18 L	284111	8668231	INTERSECCION DE PASAJE QUIROZ Y AV. FERROCARRIL	CERCA DE PARQUE 2 DE HUASCAR	CRITICO
	18 L	285076	8667982	INTERSECCION DE JR. PALPA Y NERUDA - 5 DE AGOSTO	CERCA DE LA AV. SANTIAGO DE CHUCO	CRITICO
	18 L	286021	8666917	INTERSECCION DE AV. RUISEÑORES Y CALLE JILGUEROS	CERCA AL BCP	CRITICO
	18 L	286379	8668607	AV. ANDAHUAYLAS CUADRA 7	A 20 METROS DEL GRIFO Y AV. ENCALADA	CRITICO
	18 L	283978	8667705	DEBAJO DEL PUENTE EN AV. PRIMERO DE MAYO	LIMITE CON EL DISTRITO EL AGUSTINO. ALFRENTRE DEL MERCADO LOSJARDINES DE SANTA ANITA.	POTENCIAL
	18 L	284112	8667580	AV. 1° DE MAYO	A 20 METROS DEL PUENTE ALTURA URB NOCHETO.	CRITICO
	18 L	284114	8667577	ESQUINA SANTIAGO DE CHUCO CON CALLE LIMA	ESQUINA DE SANTIAGO DE CHUCO CON CALLE LIMA	CRITICO
150138	18 L	307387	8629843	AV. JAVIER PÉREZ DE CUELLAR, LÍMITE ENTRE SANTA MARÍA DEL MAR Y SAN BARTOLO	MZ "I", VILLA MERCEDES	POTENCIAL
150139	18 L	264978	8696500	AV. PACTO ANDINO Y CA 5	CERCA A LLANTERIA	POTENCIAL
	18 L	262787	8695187	FRENTE AL INGRESO CLUB DE LA UNIÓN	CERCA AL CLUB UNIÓN	POTENCIAL
	18 L	264668	8696340	F. ESQUINA I.E. MIGUEL GRAU	CERCA A I.E. MIGUEL GRAU	POTENCIAL
	18 L	264599	8696397	ESPALDA I.E. MIGUEL GRAU	ATRÁS DE LA I.E. MIGUEL GRAU	POTENCIAL
	18 L	264524	8696368	IZQUIERDA PARQUE LAS BRISAS	CERCA A I.E. MIGUEL GRAU	POTENCIAL
	18 L	265026	8696336	ASOCIACIÓN SANTA ROSA CALLE 3	FRENTE AL COLEGIO KINDER SCHOOL	POTENCIAL
	18 L	265106	8696415	ASOCIACIÓN SANTA ROSA CALLE 3	ALTURA DE PANAMERICANA NORTE	CRITICO
	18 L	265147	8696336	URB. SANTA ROSA, AV. PACTO ANDINO CDRA. 1	-	CRITICO
	18 L	264519	8696367	CALLE LAS BRISAS DE SANTA ROSA	FRENTE A LA LOZA DEPORTIVA	CRITICO
	18 L	264852	8695782	AV. BERTELO CDR. 5	FRENTE A KIDS ZONAL	CRITICO
150140	18 L	263285	8694382	AV. ALEJANDRO BERTELLO	ALTURA DE COLISEO DE GALLOS Y CLUB COUNTRY CLUB	CRITICO
	18 L	278946	8664507	JR. ALFONSO UGARTE CDRA 1	FRENTE A BOTICA INKAFARMA	CRITICO
	18 L	280667	8656450	JIRÓN VENEGAS CDRA. 1	FRENTE A VIVIENDA N° 101	POTENCIAL
	18 L	280675	8656407	JR. TALARA CDRA. 1	FRENTE A VIVIENDA N° 130	POTENCIAL
	18 L	280987	8655965	AV. CAMINO REAL N° 289	ANTES DE LLEGAR A LA CDRA. 6 DEL JR. RODRIGUEZ SOTO	CRITICO
	18 L	281026	8657114	JR. SAMANÉ CDRA. 2	FUERA DE LA PUERTA 3 DEL PASAJE VENEGAS	CRITICO
	18 L	281177	8656563	PARQUE ALTO CDRA. 2	-	CRITICO
	18 L	281272	8656571	CRUCE DEL PASAJE CASTILLA CON CALLE AQUIJE	-	POTENCIAL
	18 L	282671	8656497	AV. SOLIMANA N° 317	-	CRITICO
	18 L	283163	8656307	CALLE ALFREDO ICAZA	FRENTE A VILLA	CRITICO
	18 L	283406	8655739	JR. SAN CLEMENTE	A LA ALTURA DE LA AV. PRÓCERES	POTENCIAL
	18 L	284180	8655229	CRUCE DE LOS ÁLAMOS CON CALLE J	CARRETERA PANAMERICANA SUR	CRITICO
	18 L	280938	8655837	JR. CAMINO REAL CDRA 3	-	CRITICO
	18 L	280887	8655871	AV. JUAN E. PAZOS CDRA. 8	-	CRITICO
	18 L	280742	8655932	JR. VILLA MERCEDES CDRA 9	-	CRITICO
	18 L	280616	8656123	AV. ALFONSO UGARTE CDRA. 2 CON JR. RODRIGO SOTO	-	POTENCIAL
	18 L	280766	8656590	AV. VENEGAS CDRA. 3	CERCA A LA AV. JORGE CHÁVEZ	CRITICO
	18 L	280981	8656686	PARQUE ALTO CDRA. 3 CON JR. PEÑA	-	CRITICO
	18 L	281146	8656729	JR. DIEGO FERRÉ CON JR. ENRIQUE CHOCANO	-	CRITICO

	18 L	281058	8657060	JR. COMBATE DE ANGAMOS, ENTRE LA CDRA 6 Y 7	-	CRITICO
	18 L	281395	8656991	JR. PROLONGACIÓN LA CASTELLANA	CEMENTERIO DE SURCO	CRITICO
	18 L	281649	8657135	JR. COMBATE DE IQUIQUE CON CA. HUARANGALITO	-	CRITICO
150141	18 L	280712	8660028	CA. SAN ALBERTO N° 122	A 3 CUADRAS DE LA AV. ANGAMOS	POTENCIAL
	18 L	280010	8660846	JR. DOMINGO ORUE N° 660	FRENTE A LOS CONDOMINIOS	POTENCIAL
	18 L	279669	8660321	JR. MONTERO Y CA. MORENO	CUADRA 9 - MERCADO N° 2 SANTA ROSA	POTENCIAL
	18 L	280328	8659902	AV. REPUBLICA DE PANAMA	FRENTE AL GRIFO ENPEX.	POTENCIAL
	18 L	280112	8660364	JR. SAN PEDRO CON CONTRALMIRANTE MONTERO	-	POTENCIAL
150142	18 L	290180	8646185	AV. UNIVERSITARIA	-	CRITICO
	18 L	290282	8646306	AV. UNIVERSITARIA	FRENTE A GRIFO PECSA	POTENCIAL
	18 L	290364	8646356	AV. UNIVERSITARIA	-	CRITICO
	18 L	290879	8646649	AV. UNIVERSITARIA/CALLE 13	COSTADO DEL PARQUE ZONAL HUASCAR	POTENCIAL
	18 L	291367	8646905	AV. UNIVERSITARIA	-	CRITICO
	18 L	290672	8648077	AV. UNIVERSITARIA/SEPARADORA INDUSTRIAL	OVALO CHAMA	CRITICO
	18 L	290599	8648230	AV. SEPARADORA INDUSTRIAL	-	CRITICO
	18 L	290432	8648518	AV. SEPARADORA INDUSTRIAL	-	CRITICO
	18 L	290094	8649021	AV. SEPARADORA INDUSTRIAL	-	CRITICO
	18 L	286229	8651286	AV. SEPARADORA INDUSTRIAL	CALLE D	CRITICO
	18 L	290436	8648516	AV. SEPARADORA INDUSTRIAL	CALLE 9, FRENTE AL COLEGIO MARKHAN	POTENCIAL
	18 L	290108	8649014	AV. SEPARADORA INDUSTRIAL	AL LADO DEL ISTP	POTENCIAL
	18 L	289590	8646796	AV. MATEO PUMACAHUA/LOS ALGARROBOS	JUNTO A GRIFO PRIMAX	POTENCIAL
	18 L	289624	8646856	AV. 200 MILLAS/P. SEVILLA	-	CRITICO
	18 L	291365	8647648	AV. 200 MILLAS	-	CRITICO
	18 L	289712	8647056	AV. PACHACUTEC/CALLE 1	-	CRITICO
	18 L	288447	8649911	AV. 200 MILLAS	-	CRITICO
	18 L	290504	8648669	AV. LOS ALAMOS	-	CRITICO
	18 L	290635	8648736	AV. JOSÉ CARLOS MARIATEGUI	-	CRITICO
	18 L	290809	8648841	AV. JOSÉ CARLOS MARIATEGUI	-	CRITICO
	18 L	289534	8646761	AV. MARIANO PASTOR SEVILLA CON AV. 200 MILLAS	-	POTENCIAL
	18 L	290835	8647714	AV. 200 MILLAS CON AV. SEPARADORA INDUSTRIAL	-	POTENCIAL
	18 L	291555	8647573	CRUCE DE AV. PACHACUTEC CON AV. MARIA	CERCA ANTENA EN BERMA CENTRAL	CRITICO
150143	18 L	286313	8654306	AV. JOSE CARLOS MARIATEGUI ESQUINA CON JR. SANTA MARIA	-	CRITICO
	18 L	287560	8655653	AV. JOSE CARLOS MARIATEGUI ESQUINA CON JR. SANTOS CHOCANO	AL FRENTE DEL MERCADO MODERNA	CRITICO
	18 L	287677	8656148	AV. JOSE CARLOS MARIATEGUI CDRA. 15	AGENCIA MUNICIPAL DE JOSE CARLOS MARIATEGUI	CRITICO
	18 L	287814	8656686	AV. JOSE CARLOS MARIATEGUI CDRA. 21	AI COSTADO DEL INSTITUTO JUAN VELAZCO DE ALVARADO	POTENCIAL
	18 L	289186	8657950	ENTRADA A CERRO VERDE MZ E LT. 1	AICOSTADO DE LA CAPILLA CERRO VERDE	CRITICO
	18 L	289591	8658431	AA.HH. CERRO VERDE	ENTRADA ALAA.HH. LA CANDELARIA	CRITICO
	18 L	289375	8658283	AA.HH. CERRO VERDE MZ T	FRENTE A LOS CRIADEROS DE PORCINO DEL AA.HH. CERRO VERDE	CRITICO
	18 L	289138	8658248	AA.HH. CERRO VERDE MZ T	FRENTE A LOS CRIADEROS DE PORCINO DEL AA.HH. CERRO VERDE	CRITICO
	18 L	289841	8656352	AV. EL PARAISO	FRENTE AL PARQUE PARAISO	CRITICO
	18 L	287320	8656654	AV. BOLIVAR ESQUINA CON AV. LUIS PARDO	FRENTE A LAS INSTALACIONES DEL IPD VMT	CRITICO
	18 L	286523	8657136	AV. BOLIVAR CDRA. 3	FRENTE DE LA IE MANUEL ESCORZA	CRITICO

18 L	287491	8657064	AV. BOLIVAR CDRA. 3	FRENTE AL CMI JOSE CARLOS MARIATEGUI	CRITICO
18 L	287559	8656988	JR. NECOCHEA CDRA. 4	AL COSTADO DEL CMI JOSE CARLOS MARIATEGUI	CRITICO
18 L	286476	8655861	AV. PRIMAVERA CDRA. 12 ESQUINA CON JR. INTI RAYMI	FRENTE AL IE JOSE CARLOS MARIATEGUI	CRITICO
18 L	287336	8655608	AV. SAN PANDO EGUSQUIZA CDRA. 6	AICOSTADO DELLE MALTA	CRITICO
18 L	287199	8655443	AV. SAN PANDO EGUSQUIZA CON JR. ANDRES AVELINO CACERES	ALAMEDA PANDO	CRITICO
18 L	286923	8655223	AV. SALVADOR ALLENDE CDRA.6	FRENTE A LA AGENCIA DEL BCP	CRITICO
18 L	287276	8654891	AV. SALVADOR ALLENDE ESQUINA CON JR. MIRAFLORES	AL FRENTE DE LA EMPRESA CONTINENTAL	CRITICO
18 L	287321	8654834	AV. SALVADOR ALLENDE ESQUINA CON JR. SIMÓN BOLIVAR	-	CRITICO
18 L	287391	8654758	AV. SALVADOR ALLENDE ESQUINA CON JR. JORGE CHAVEZ	-	CRITICO
18 L	287652	8654509	AV. EL CARMEN ESQUINA CON JR. PIÉROLA	AI COSTADO DEL MERCADO MIGUEL GRAU	CRITICO
18 L	288366	8654715	AV. VILLA MARIA ESQUINA CON PSJ. SAN FRANCISCO	ESPALDA DE LA IE 7054	POTENCIAL
18 L	288421	8654621	AV. EL TRIUNFO CDRA. 7	AL COSTADO DE LA IGLESIA SANTA CATALINA	CRITICO
18 L	289167	8655145	AV. EL TRIUNFO CDRA. 16	CAPILLA EL TRIUNFO	CRITICO
18 L	289275	8655347	JR. PEDRO VALLE MERINO CDRA. 8	FRENTE AL CMI CERCADO	CRITICO
18 L	287927	8654146	AV. SALVADOR ALLENDE CON AV. EL SOL	FRENTE DE LA IE 6022	POTENCIAL
18 L	288158	8653881	AV. SALVADOR ALLENDE CON JR. PRÓCERES	A 100 MTS. HOSPITAL DE IA SOLIDARIDAD	POTENCIAL
18 L	288408	8653560	AV. SALVADOR ALLENDE CDRA. 17	A ESPALDAS DEL IE 652 HOGAR POLICIAL	CRITICO
18 L	288562	8653448	AV. SALVADOR ALLENDE CDRA. 16 ESQUINA CON JR. PROGRESO	A 50 MTS. DEL PARQUE ISRAEL	CRITICO
18 L	288048	8653005	AV. UNIÓN CDRA. 9 ESQUINA CON AV. JOSE PARDO	IE MARIANO MELGAR	CRITICO
18 L	288032	8653024	AV. UNIÓN ENTRE LA CDRA. 9 Y 8	ALAMEDA PARDO	CRITICO
18 L	287933	8653224	JR. HUAYNA CAPAC CDRA. 3 ESQUINA CON AV. UNION	PUENTE PEATONAL ATALAYA	CRITICO
18 L	287909	8653270	AV. UNIÓN CDRA. 3	ESPALDA DEL IE 6020	POTENCIAL
18 L	287876	8653552	AV. UNIÓN CDRA. 1	AL FRENTE DE IE 641 INCA PACHACÚTEC	CRITICO
18 L	287905	8653206	AV. UNIÓN CDRA. 5 CON PUENTE TRINIDAD	CENTRO MEDICO TRINIDAD	POTENCIAL
18 L	288005	8652491	CALLE SALVADOR ALLENDE ESQUINA CON JR. SANTOS ZAMUDIO	-	CRITICO
18 L	287977	8652416	EXPLANADA BAJA DE IA PLANTA DE VALORIZACIÓN INCA PACHACÚTEC	A 100MTS.DE LOS HUERTOS DE AGRICULTURA URBANA DE INCA PACHACUTEC	CRITICO
18 L	288783	8652781	AV. VALLEJO VILLA EL SALVADOR ESQUINA JR. 1 DE MAYO	AI COSTADO DEL IE MIGUEL GRAU	POTENCIAL
18 L	288729	8652850	AV. VALLEJO VILLA EL SALVADOR ESQUINA AV. 26 DE NOVIEMBRE	AI COSTADO DEL IE MIGUEL GRAU	CRITICO
18 L	291050	8654176	AV. 26 DE NOVIEMBRE CDRA. 20 - PARADERO 11	A 100 MTS. DEL MERCADO VIRGEN DE LOURDES	CRITICO
18 L	291081	8654507	CALLE VIRGEN DE LOURDES	ESQUINA DEL CEMENTERIO MUNICIPAL DE VMT	CRITICO
18 L	291060	8654320	JR. CARAZ CDRA. 2	ESPALDA DEL PARQUE VIRGEN DE LOURDES	CRITICO
18 L	291081	8654330	JR. CARAZ CDRA. 2	ESPALDA DEL PARQUE VIRGEN DE LOURDES	CRITICO



18 L	290583	8654213	AV. 26 DE NOVIEMBRE CDRA. 17	FRENTE AL MERCADO SANTA ROSA	CRITICO
18 L	290402	8654142	AV. 26 DE NOVIEMBRE CDRA. 16 - PARADERO 8	FRENTE DEL HOSPEDAJE VENUS	CRITICO
18 L	290246	8654055	AV. 26 DE NOVIEMBRE CDRA. 14 - PARADERO 7	-	CRITICO
18 L	289709	8653620	AV. 26 DE NOVIEMBRE CDRA. 9 - PARADERO 4	A 100 MTS. DEL MERCADO NUEVA ESPERANZA	CRITICO
18 L	289099	8652460	AV. HERALDOS NEGROS (PTO. ABUELA) I JR. MORROPON	ESPALDA DE IEI 646 NUEVA ESPERANZA	CRITICO
18 L	289194	8651712	AV. HERALDOS NEGROS ESQUINA JR. CONTUMAZA	-	CRITICO
18 L	289191	8652297	JR. CONTUMAZA CDRA. 4	-	CRITICO
18 L	289471	8651671	AV. HERALDOS NEGROS MZ. 3V ESQUINA JR. HUAYNA CAPAC	ESPALDA DEL INSTITUTO SAN FRANCISCO O AL FRENTE DEL LOTE 14 DE MZ 3V	CRITICO
18 L	289606	8651551	AV. HERALDOS NEGROS ESQUINA JR. INCA ROCA	FRENTE AL PARQUE INCA PACHACUTEC TABLADA ANTIGUA	CRITICO
18 L	289558	8651471	AV. 27 DE DICIEMBRE ESQUINA JR. LOS HEROES	FRENTE AL IE VAN HUMBOLDT	CRITICO
18 L	290519	8651924	AV. 27 DE DICIEMBRE CDRA. 11	AGENCIA MUNICIPAL DE TABLADA DE LURIN	CRITICO
18 L	290851	8652114	AV. MIGUEL GRAU ESQUINA AV. 27 DE DICIEMBRE	A 100 MTS. DEL PARQUE ZONAL FLOR DE AMANCAES	CRITICO
18 L	290827	8652169	AV. MIGUEL GRAU ESQUINA AV. SINDHI ROCA	A 50 MTS. DEL IE INTELISCHOL	CRITICO
18 L	290697	8652442	AV. MIGUEL GRAU ESQUINA JR. MAYTA CAPAC	-	CRITICO
18 L	290554	8652424	AV. LOS INCAS MZ 7X	AL FRENTE DEL CAMPO DEPORTIVO ATAHUALAPA	POTENCIAL
18 L	290754	8652001	AV. LOS INCAS CDRA. 14	FRENTE AL PARQUE ZONAL FLOR DE AMANCAES	CRITICO
18 L	290780	8651951	AV. LOS INCAS CDRA. 15 ESQUINA JR. MISTI	FRENTE AL PARQUE ZONAL FLOR DE AMANCAES	CRITICO
18 L	290460	8651825	JR. ALFONZO UGARTE ESQUINA JR. MISTI	FRENTE AL MERCADO N° 2 CENTRAL	POTENCIAL
18 L	290635	8651230	PARQUE LOS HUERFANOS	-	CRITICO
18 L	289898	8651389	AV. REPUBLICA N° 187	FRENTE AL RESTAURANTE CEVICHERIA VALENTINO	CRITICO
18 L	289847	8651389	AV. UNIÓN ESPALDA AV. LA REPUBLICA	A 50 MTS. FRENTE AL RESTAURANTE CEVICHERIA VALENTINO	CRITICO
18 L	289720	8651375	AV. JORGE CHAVEZ MZ. 0	FRENTE A LUBRICENTRO LULU	CRITICO
18 L	289700	8651307	PSJ. JOSE PAEZ CDRA. 1 ESQUINA JR. JORGE CHAVEZ	AL COSTADO DE LA EMPRESA COMERCIALIZADORA INFORMAL MONDONGO	CRITICO
18 L	289651	8651285	AV. LOS HÉROES ESQUINA PSJ. PÁEZ	-	CRITICO
18 L	289747	8651038	AV. LOS HEROES ESQUINA AV. MARISCAL CACERES	ESQUINA DEL CAMPO DEPORTIVO MAELIZA SPORT	CRITICO
18 L	289804	8650941	AV. LOS HEROES MZ. D	ESPALDA DEL IE MARÍA MILAGROSA	CRITICO
18 L	289798	8650872	JR. MARISCAL JOSE DE IA MAR CDRA. 1	AL COSTADO DEL IE MARÍA MILAGROSA	CRITICO
18 L	289976	8650818	AV. JORGE CHAVEZ CDRA. 8	-	CRITICO
18 L	290177	8650456	AV. JORGE CHAVEZ CDRA. 14	-	CRITICO
18 L	290153	8650448	JR. GENERAL VIDAL MZ. H	AL COSTADO DEL CAMPO DEPORTIVO ASODE	CRITICO
18 L	290187	8650376	AV. JORGE CHAVEZ CDRA. 15 ESQUINA JR. MARIANO NICOCHEA	ENTRADA PRINCIPAL DE CAMPO DEPORTIVO ASODE	CRITICO
18 L	290220	8650314	AV. JORGE CHAVEZ CDRA. 16 ESQUINA JR. ANTONIO DE SUCRE	-	CRITICO
18 L	291739	8648406	CEMENTERIO CLANDESTINO	AA.HH. LAS CASUARINAS	CRITICO
18 L	291507	8648306	AV. MARIA PARADO DE BELLIDO	A 100 MTS. DE LA IE NUEVO PROGRESO	CRITICO
18 L	291533	8648266	AV. MARIA PARADO DE BELLIDO	AA.HH. VILLA ROSALES	CRITICO
18 L	291525	8648184	AV. MARIA PARADO DE BELLIDO	AA.HH. 1 MAYO	CRITICO

18 L	291458	8648303	AV. MARIA PARADO DE BELLIDO	AA. HH. NUEVO PROGRESO	CRITICO
18 L	291825	8647890	AV. MARIA PARADO DE BELLIDO	AA.HH. 1 MAYO	CRITICO
18 L	292095	8647457	AV. MARIA PARADO DE BELLIDO	FRENTE A LA EX ESTACIÓN DE BOMBEROS NUEVO MILENIO	CRITICO
18 L	292144	8647387	VIA AUXILIAR DE LA AV. PROLONG. PACHACUTEC	FRENTE AL HUERTO DE AGRICULTURA URBANA DE JOSÉ GÁLVEZ	CRITICO
18 L	291915	8647503	PSJ. TUCTO	AA.HH. 19 DE JULIO	CRITICO
18 L	291910	8647485	VIA AUXILIAR DE LA AV. PROLONG. PACHACUTEC	FRENTE AL LAVADERO CAR WASH	CRITICO
18 L	292309	8647387	VIA AUXILIAR DE LA AV. LIMA CDRA. 23	ESPALDA DEL IE VALER	POTENCIAL
18 L	292331	8647482	VIA AUXILIAR DE LA AV. LIMA CDRA. 23	ESPALDA DEL IE VALER	CRITICO
18 L	292624	8649570	AV. LIMA CDRA. 6	FRENTE AL SCOTIABANK	CRITICO
18 L	292622	8649463	AV. LIMA CDRA. 6	FRENTE IE JOHN SMIT COLLEGE	CRITICO
18 L	292620	8649257	AV. LIMA CDRA. 9	FRENTE A LA VETERINARIA MUNDO ZOO	CRITICO
18 L	292604	8649152	AV. LIMA CDRA. 10	FRENTE A LA PASTELERÍA DULCE TENTACIÓN	CRITICO
18 L	292591	8649091	AV. LIMA CDRA. 10	FRENTE A DENTAL LIMA N°1060	CRITICO
18 L	292231	8647341	AV. LIMA CRUCE AV. PROLONG. PACHACUTEC	FRENTE AL OVALO JOSÉ GÁLVEZ	CRITICO
18 L	292129	8647374	AV. PROLONG. PACHACUTEC	A 100 MTS. DEL HUERTO DE AGRICULTURA URBANA DE JOSÉ GÁLVEZ	CRITICO
18 L	291707	8647574	AV. PROLONG. PACHACUTEC ESQUINA CIRO ALEGRÍA	FRENTE A CARPINTERÍA DAVID	CRITICO
18 L	291547	8647635	AV. PROLONG. PACHACUTEC ESQUINA PSJ. LUIS PAREDES	FRENTE A FERRETERÍA AREQUIPA	CRITICO
18 L	291423	8647694	AV. PROLONG. PACHACUTEC S/N	AL FRENTE DE KA CONSTRUCCION DEL MERCADO METRO	CRITICO
18 L	291154	8648031	AV. PROLONG. PACHACUTEC CDRA. 77	FRENTE A ACEROS AREQUIPA	CRITICO
18 L	291074	8648286	AV. PROLONG. PACHACUTEC S/N	FRENTE A LA POLLERIA WALLPASUA	CRITICO
18 L	291014	8648504	AV. PROLONG. PACHACUTEC S/N	FRENTE AL GRIFO PRIMAX	CRITICO
18 L	291005	8648802	AV. PROLONG. PACHACUTEC ESQUINA PSJ. ECUADOR	MÓDULO DE SERENAZGO DE INDOAMERICA	CRITICO
18 L	290930	8648861	AV. PROLONG. PACHACUTEC S/N	PARADERO MARIÁTEGUI	CRITICO
18 L	290859	8649004	AV. PROLONG. PACHACUTEC S/N JR. ARGENTINA (BERMA CENTRAL)	FRENTE A MAESTRANZA	CRITICO
18 L	290664	8649416	AV. PROLONG. PACHACUTEC S/N CON CALLE SANTA ROSA	FRENTE A LA EMPRESA MADERA INDUSTRIAS FORESTAL HRB	CRITICO
18 L	290353	8649745	AV. PROLONG. PACHACUTEC S/N ESQUINA JR. ROSENDAL	AL COSTADO DEL GRIFO REPSOL 2	CRITICO
18 L	290283	8649838	AV. PROLONG. PACHACUTEC S/N CON JR. HUARAL	-	CRITICO
18 L	290071	8650218	AV. PROLONG. PACHACUTEC S/N CON AV. VELASCO	A ESPALDA DEL CAMPO DEPORTIVO ASODE DE TABLADA DE LURIN	CRITICO
18 L	289908	8650426	AV. PROLONG. PACHACUTEC CDRA. 58 - BERMA CENTRAL	FRENTE AL GRIFO REPSOL 1	CRITICO
18 L	289812	8650589	AV. PROLONG. PACHACUTEC CDRA. 56 - BERMA CENTRAL	FENTE A LA CASA DE TINTAYNA	CRITICO
18 L	299712	8650792	AV. PROLONG. PACHACUTEC CDRA. 55 CON JR. SAN FRANCISCO	A 50 MTS. DE LA CASA DE ACEROS AREQUIPA	CRITICO
18 L	288518	8652766	AV. PACHACUTEC ESQUINA JR. ENRIQUE PALACIOS	FRENTE A LA FERRETERÍA LA CURVA	CRITICO
18 L	288485	8652824	AV. PROLONG. PACHACUTEC CDRA. 36 - BERMA CENTRAL	FRENTE A LA FERRETERÍA SANTA	CRITICO
18 L	288544	8653108	AV. PACHACUTEC CDRA. 33	FRENTE AL TALLER CONVERSIONES CAM MOTORS	CRITICO
18 L	288252	8653263	AV. PACHACUTEC CDRA. 32 CON JR. 28 DE JULIO	FRENTE A LA BOTICA NAREK	CRITICO
18 L	288164	8653345	AV. PACHACUTEC CDRA. 32	FRENTE AL INABEF	CRITICO
18 L	288217	8653269	AV. PACHACUTEC CDRA. 33 Y 32 CON JR. ATAHUALOA	FRENTE A LA LIBRERÍA VERITO	CRITICO

	18 L	287994	8653643	AV. PACHACUTEC CDRA. 27 ESQUINA JR. MARIA PARADO DE BELLIDO	FRENTE A LA CEVICHERRÍA RINCÓN DE AMIGOS	CRITICO
	18 L	287921	8653782	AV. PACHACUTEC CDRA. 26	FRENTE AL RESTAURANTE TACNEÑO	CRITICO
	18 L	287897	8653824	AV. PACHACUTEC CDRA. 26 ESQUINA JR. PEDRO TEJADA	A 20 MTS. DE LA ACADEMIA DE NATACIÓN AQUARIUS	CRITICO
	18 L	287828	8653942	AV. PACHACUTEC CDRA. 24 ESQUINA JR. SANTA ROSA	FRENTE A LABORATORIO DIESEL - SAN JUAN	CRITICO
	18 L	287777	8654024	AV. PACHACUTEC ESQUINA AV. SOL	A 50 MTS. DE LA ESTACIÓN VILLA MARIA	CRITICO
	18 L	287647	8654226	AV. PACHACUTEC ESQUINA AV. VILLA MARÍA	FRENTE A ELECTRA	CRITICO
	18 L	287584	8654310	AV. PACHACUTEC ESQUINA AV. SAN JOSE	FENTE A LA AGENCIA BANCARIA BBVA CONTINETAL	CRITICO
	18 L	287505	8654415	AV. PACHACUTEC ESQUINA AV. EL CARMEN	FRENTE AL CONSULTORIO MEDICO VALLEJOS	CRITICO
	18 L	287437	8654502	AV. PACHACUTEC ESQUINA AV. SAN MARTIN	A 100 MTS. DE PALACIO DE LA JUVENTUD	CRITICO
	18 L	287255	8654750	AV. PACHACUTEC CDRA. 16	FRENTE A VIDRERÍA MULTISERVICIO CCC	CRITICO
	18 L	287193	8654804	AV. PACHACUTEC CDRA. 15 ESQUINA AV. MIRAFLORES	-	CRITICO
	18 L	287474	8654372	AV. PACHACUTEC CDRA. 19 ESQUINA JR. BEGONIAS	A 50 MTS. DEL IEI 516	CRITICO
	18 L	287670	8654128	AV. PACHACUTEC CDRA. 22	FRENTE AL CHIFA WUFU	CRITICO
	18 L	287708	8654065	AV. PACHACUTEC CDRA. 23	ESTACIÓN DEL TREN VILLA MARIA	CRITICO
	18 L	288639	8653349	AV. SALVADOR ALLENDE 1861	-	CRITICO
	18 L	287941	8654077	AV. SALVADOR ALLENDE 1026	-	CRITICO
	18 L	287630	8657098	AV. JOSÉ DE SUCRE 253	COSTADO DE CANCHA DEPORTIVA Y CENTRO MATERNO INFANTIL	CRITICO
	18 L	287199	8654973	AV. SALVADOR ALLENDE CRUCE CON MANCO INCA	-	CRITICO
	18 L	288526	8654704	JR. JOSÉ GÁLVEZ / AV. EL TRIUNFO	ESQUINA PLAZA MAYOR VMT	CRITICO
	18 L	289021	8653038	AV. 28 DE JULIO / CA. LOS CEDROS	FRENTE A ESSALUD	CRITICO
	18 L	288049	8652986	A.H. MICAELA BASTIDAS	-	CRITICO
	18 L	287926	8653660	AV. PACHACUTEC 2727	-	CRITICO
	18 L	287817	8653565	AV. CAPAC YUPANQUI 103	-	CRITICO
	18 L	289421	8653389	AV. 26 DE NOVIEMBRE	BERMA CENTRAL	CRITICO
	18 L	292621	8649447	JOSÉ GALVEZ	-	CRITICO
	18 L	292627	8649461	JOSÉ GALVEZ	-	CRITICO
	18 L	292527	8648698	JOSÉ GALVEZ	-	CRITICO
	18 L	292481	8648474	JOSÉ GALVEZ	-	CRITICO
	18 L	290451	8649597	AV. PACHACUTEC 1096	ALTURA DE ALMACENAMIENTO PRIMAX	CRITICO
150201	17 L	197637	8809358	INTERSECCIÓN DE JR. ANDRÉS AVELINO CÁCERES CON AV. DEL EJÉRCITO SUR	-	CRITICO
	17 L	197674	8809334	INTERSECCIÓN DE AV. JOSÉ DE LA RIVA AGÜERO CON AV. DEL EJÉRCITO SUR	-	CRITICO
	17 L	197811	8809223	AV. COSTANERA	-	CRITICO
	17 L	198440	8809304	JR. PRIMAVERA	CERCA AL ESTADIO MUNICIPAL	POTENCIAL
	17 L	198551	8809361	PSJE. LINO	CERCA AL ESTADIO MUNICIPAL	POTENCIAL
	17 L	198485	8809255	INTERSECCIÓN JR. LINO CON JR. PRIMAVERA	CERCA AL ESTADIO MUNICIPAL	POTENCIAL
	17 L	198506	8809484	AV. MIRAMAR 140	-	CRITICO
	17 L	198909	8809552	ASOC. DE COMERCIANTES NUEVO AMANECE	-	CRITICO
	17 L	198999	8809517	AV. SOCABAYA	CERCA AL COLEGIO SAN IGNACIO DE LOYOLA	CRITICO
	17 L	199467	8811128	OVALO INGRESO A BARRANCA	FRENTE AL GRIFO REPSOL	CRITICO
	17 L	199343	8811318	URB. LAS GARDENIAS II ETAPA	-	CRITICO
	17 L	199177	8811234	URB. LAS GARDENIAS II ETAPA	-	CRITICO
	17 L	198879	8810939	URB. VIRGEN DEL CHAPI MZ K	CERCA DEL COMPLEJO LAURIAMA	CRITICO
	17 L	198586	8810939	JR. LA ATARJEJA	-	CRITICO
	17 L	198184	8810899	JR. PAMPA DE LARA	-	CRITICO

	17 L	197802	8810970	INTERSECCIÓN DE AV. JOSÉ DE LA RIVA AGÜERO CON CA. JERUSALÉN	-	CRITICO
	17 L	197697	8810970	INTERSECCIÓN DE AV. JOSÉ DE LA RIVA AGÜERO CON CA. BELÉN	AL COSTADO DE LA IGLESIA ADVENTISTA	CRITICO
	17 L	197632	8810927	INTERSECCIÓN DE LA AV. RIVA AGÜERO CON JR. LIMA	AL COSTADO DE LA IGLESIA ADVENTISTA	CRITICO
	17 L	197622	8810917	INTERSECCIÓN DE LA AV. RIVA AGÜERO CON JR. LIMA	-	CRITICO
	17 L	197298	8811069	CARRETERA PANAMERICANA NORTE	CERCA AL GRIFO LAS PALMERAS (REPSOL)	CRITICO
	17 L	197450	8811371	URB. LAS PALMERAS MZ. L	CERCA DE NEWMANN COLLEGE	CRITICO
	17 L	197533	8811188	AV. EL BOSQUE	CERCA DEL POLICLINICO BARRANCA	POTENCIAL
	17 L	197849	8810612	INTERSECCIÓN JR. LIMA CON JR. FRANCISCO VIDAL	CERCA DE LA PARADA	CRITICO
	17 L	198010	8810535	INTERSECCIÓN JR. BERENICE DÁVILA CON JR. RICARDO PALMA	CERCA DEL CEMENTERIO ANTIGUO	CRITICO
	17 L	198136	8808859	AV. COSTANERA	URB. TERRENOS MUNICIPALES	CRITICO
	17 L	198040	8808384	PROLONGACIÓN JR. COLORADO	ESPALDA DE LA ESQUINA TROPICAL	CRITICO
	17 L	198764	8810398	JR. ALFONSO UGARTE 785	FRENTE AL REST. TE ENCANTALA	CRITICO
	17 L	198841	8810424	INTERSECCIÓN JR. ALFONSO UGARTE CON AV. AVIACIÓN	FRENTE A LA PANADERÍA NICOLE	CRITICO
	17 L	198867	8810435	JR. ALFONSO UGARTE	FRENTE AL MERCADO ALF. UGARTE	CRITICO
	17 L	198997	8810494	INTERSECCIÓN JR. ALFONSO UGARTE CON JR. HUASCARÁN	CERCA AL MERCADO ALF. UGARTE	CRITICO
	17 L	199137	8810559	INTERSECCIÓN JR. ALFONSO UGARTE CON JR. SAN IGNACIO	CERCA DEL MERCADO BUENA VISTA	CRITICO
	17 L	199090	8810736	INTERSECCIÓN JR. SAN IGNACIO CON JR. SANTA CRUZ	CERCA AL COLEGIO FE Y ALEGRÍA	POTENCIAL
	17 L	198002	8809962	JR. AREQUIPA 153	AFUERA DEL MERCADO CENTRAL	CRITICO
	17 L	197725	8810322	JR. AREQUIPA 469	AFUERA DEL MERCADO MODELO	CRITICO
	17 L	197808	8810447	JR. RAMÓN CASTILLA 451	AFUERA DEL MERCADO TUPAC AMARU	CRITICO
	17 L	197879	8810519	JR. LIMA	AFUERA DEL MERCADO FUENTE DE VIDA	CRITICO
	17 L	197828	8810304	JR. PROGRESO	AFUERA DEL MERCADO MODELO	CRITICO
	17 L	197790	8810660	JR. LIMA CUADRA 12	FRENTE AL CENTRO DE ABASTOS DE LA CHACRA A LA OLLA Y A 50 METROS DEL CEBAS CÉSAR VALLEJO	CRITICO
	17 L	197568	8809746	JR. SAN MARTÍN CUADRA 2	MENOS DE 100 METROS DEL HOSPITAL BARRANCA CAJATAMBO Y DE LA I.E. N° 21012	POTENCIAL
	17 L	197407	8809692	JR. DEL EJÉRCITO SUR	A 20 METROS DEL JR. SAN MARTÍN	CRITICO
	17 L	199173	8807006	AH. CERRO SAN PEDRO DE ATARRAYA	A MENOS DE 100 METROS A LA PLAYA LA ATARRAYA	CRITICO
	17 L	197778	8807963	PLAYA COLORADO	CERRO COLORADO Y CERCA A LA PISCINA MUNICIPAL	POTENCIAL
	17 L	199771	8807427	CARRETERA ANTIGUA PANAMERICANA NORTE	INGRESO AL CEMENTERIO LOS ANITOS	CRITICO
	17 L	197095	8811296	CARRETERA ANTIGUA PANAMERICANA NORTE	A 50 METROS DEL GRIFO PALMERAS (REPSOL)	CRITICO
150501	18 L	353624	8555340	AV. CIRCUMVALACION ( EXTERIORES DE LA I.E. CNI)	A MENOS DE 50M DEL HOSPEDAJE SAMOA	POTENCIAL
	18 L	353138	8554992	3ER. PREDIO PASANDO EL HOSPEDAJE DE HUERTA	FRENTE AL LUBRICENTRO "ROSITA"	POTENCIAL
	18 L	353241	8555554	JR. EL CARMEN CUADRA 1	LIMITE CON IMPERIAL. CERCA AL GRIFO AEDO.	POTENCIAL
	18 L	353399	8555198	AV. CIRCUMBALACION ( EXTERIORES DE LA I.E. CNI.)	A MEDIA CUADRA DE LA AV. CIRCONVALACION	POTENCIAL
	18 L	350718	8554344	AV. 9 DE DICIEMBRE	A MEDIA CUADRA DEL CEMENTERIO	POTENCIAL
150601	18 L	260215	8728546	LA 1ERA CUADRA DE LA AV. HUANDO	LADO DEL CANAL CON EL IEE ANDRÉS DE LOS REYES	POTENCIAL
	18 L	259982	8728555	LA 1ERA CUADRA DE LA AV. HUANDO	ESQUINA DEL MERCADO MORA PARRA	POTENCIAL

18 L	259859	8728513	AV. CIRCUNVALACIÓN ESTE CON MORA PARRA	FRENTE AL PARADERO DE TAXIS PARA LA SIERRA	POTENCIAL
18 L	259913	8728340	AV. CIRCUNVALACIÓN ESTE CON VILLA EL PARAÍSO	ENTRADA AL PASAJE VILLA EL PARAÍSO	CRITICO
18 L	260019	8728186	LA 1ERA CUADRA DE LA AV. PALMO	ESQUINA CON EL MERCADO DE FRUTA DEL PALMO	POTENCIAL
18 L	260127	8728082	AV. CIRCUNVALACIÓN ESTE CON AAHH. 02 DE DICIEMBRE	ESQUINA DEL MERCADO DE FRUTA DEL PALMO	POTENCIAL
18 L	260045	8727943	AV. CIRCUNVALACIÓN ESTE CON AAHH. 02 DE DICIEMBRE	ESQUINA CON CIRCUNVALACIÓN SUR	CRITICO
18 L	259939	8727893	AV. CIRCUNVALACIÓN SUR	ENTRADA AAHH. MARIÁTEGUI	CRITICO
18 L	259866	8727878	AV. CIRCUNVALACIÓN SUR	ESQUINA DE PROLONGACIÓN DE LAS AV. 28 DE JULIO	CRITICO
18 L	259730	8727821	AV. CIRCUNVALACIÓN SUR	ESQUINA DE PROLONGACIÓN DE LAS AV. 28 DE JULIO	CRITICO
18 L	259543	8727799	AV. MORALES BERMÚDEZ	FRENTE DE LA CALLE SANTA ROSA	CRITICO
18 L	259342	8727702	AV. CIRCUNVALACIÓN SUR	2DA. CUADRA DE AV. LOS NATURALES	CRITICO
18 L	259207	8727591	URB. SANTA HILDA	EN EL PARADERO DEL VELOZ	CRITICO
18 L	259361	8727331	CARRETERA A LIMA	ENTRADA A LA CALLE JOSÉ PARDO	CRITICO
18 L	259037	8728186	CALLE BENJAMÍN VIZQUERRA	EN LA BERMA CENTRAL	CRITICO
18 L	259345	8728340	CA. DERECHA 1ERA. CUADRA	CON INTERSECCIÓN CON ANIMAS	CRITICO
18 L	259613	8728700	AV. JORGE CHÁVEZ	CON INTERSECCIÓN CON LEONCIO PRADO	CRITICO
18 L	259348	8728642	AV. JORGE CHÁVEZ CUADRA 5	FRENTE AL PASAJE IRENE COLAN	CRITICO
18 L	259300	8728621	CA. JORGE CHÁVEZ	CON INTERSECCIÓN MARISCAL CASTILLA	CRITICO
18 L	259446	8728466	AV. 28 DE JULIO CON BOULEVARD	FRENTE AL MERCADO DE ABASTOS	CRITICO
18 L	259669	8728865	CA. LOS NATURALES 1ERA. CUADRA	CON LA INTERSECCIÓN DEL PSJ. LOS NATURALES	CRITICO
18 L	259470	8728997	AV. CIRCUNVALACIÓN NORTE	CON INTERSECCIÓN DEL PSJ. LOS NATURALES	CRITICO
18 L	259246	8728735	CA. MARISCAL CASTILLA	INTERSECCIÓN CON CA. MELÉNDEZ	POTENCIAL
18 L	259118	8728717	PROLONGACIÓN MORALES BERMÚDEZ	LADO DE LA CAPILLA DE LA VIRGEN DE FÁTIMA	CRITICO
18 L	259150	8728946	CIRCUNVALACIÓN NORTE CUADRA Nº 5	INTERSECCIÓN CON CALLE 1	CRITICO
18 L	258597	8728943	AV. 03 DE OCTUBRE	ENTRADA CON FONAVI	CRITICO
18 L	258605	8728834	PARQUE SEÑOR DE LOS MILAGROS	ESQUINA DEL PARQUE	CRITICO
18 L	255870	8728656	CALLES LAS DALIAS 1ERA. CUADRA	CERCA DE LA COMPAÑÍA DE BOMBEROS	CRITICO
18 L	258635	8728622	CALLE LAS DALIAS	ENTRADA CON FONAVI	CRITICO
18 L	258445	8728571	CALLE LAS DALIAS CUADRA 3	CON INTERSECCIÓN CON LA CALLE LAS CUCARDAS	CRITICO
18 L	258194	8728485	CALLE ALEJANDRO DEL SOLAR	ESPALDA DE LA COMISARIA ANTIGUA	CRITICO
18 L	258242	8728439	CALLE ALEJANDRO DEL SOLAR	AL FRENTE DE LA COMISARIA ANTIGUA	CRITICO
18 L	258413	8728261	AV. TÚPAC AMARU	CON LA INTERSECCIÓN CON LA CALLE 4	CRITICO
18 L	258610	8728182	AV. PERÚ 3ERA. CUADRA	CON INTERSECCIÓN CON EL MERCADO EL ROSARIO	CRITICO
18 L	258758	8728233	AV. PERÚ 2DA. CUADRA	CON LA INTERSECCIÓN CON LA CALLE CESAR VALLEJO	CRITICO
18 L	258892	8728184	AV. CHANCAY 1ERA. CUADRA	FRENTE AL PARADERO DE LOS COLECTIVOS PARA CHANCAY	POTENCIAL
18 L	258105	8728892	AV. CHANCAY 6TA. CUADRA	FRENTE AL PARQUE DE LOS 3 ARCOS	CRITICO
18 L	258821	8727822	AV. LAS AMÉRICAS 1ERA. CUADRA	FRENTE A LA POLLERÍA TOCHI II	CRITICO
18 L	258949	8728159	AV. JULIO C. TELLO 1ERA. CUADRA	INTERSECCIÓN CON EL PSJ. MORALES	CRITICO
18 L	259332	8727925	CALLE 5 SEGUNDA CUADRA	FRENTE AL COLEGIO ESPECIAL JUAN YSHIZAWA	CRITICO
18 L	259441	8727974	CALLE MORALES BERMÚDEZ 5TA. CUADRA	FRENTE AL REGISTRO MILITAR	CRITICO
18 L	259411	8728028	CALLE MORALES BERMÚDEZ 6TA. CUADRA	A FUERAS DE LA QUINTA VIOLETA	CRITICO
18 L	259223	8727986	CALLE LUIS COLAN 4TA. CUADRA	FRENTE AL PSJ. LORENZO URIBE	CRITICO
18 L	259132	8728980	AV. DOS DE MAYO 3ERS. CUADRA	FRENTE A LA CAPILLA DE FÁTIMA	CRITICO



	18 L	258939	8727988	CALLE LOS CIPRESES	FRENTE AL COLEGIO INKA GAKUEN	POTENCIAL
	18 L	258844	8727927	CALLE LOS TULIPANES	INTERSECCIÓN CON CA. LOS CLAVELES	CRITICO
	18 L	258568	8727701	CALLE JOSÉ OLAYA	ESPALDAS DEL I.E. JOSÉ OLAYA	POTENCIAL
	18 L	258477	8727664	JR. PUNO	FRENTE AL PARQUE SAN JUAN	POTENCIAL
	18 L	258716	8727869	CALLE JERUSALÉN	INTERSECCIÓN CON CA. ALEJANDRO DEL SOLAR	CRITICO
	18 L	258682	8727964	CALLE CHINCHA	ESPALDAS DEL LOCAL WANKA	CRITICO
	18 L	258586	8727939	CALLE 05 DE SETIEMBRE	INTERSECCIÓN CON CALLE CHINCHA	CRITICO
	18 L	258542	8727197	AV. BUENOS AIRES	ESQUINA DEL PARQUE BUENOS AIRES	CRITICO
	18 L	259662	8727995	CALLE LA HUAQUILLA	ESPALDAS DE LA DEMUNA	CRITICO
	18 L	259881	8727878	PROLONGACIÓN 28 DE JULIO	TERRENO BALDÍO	CRITICO
	18 L	258500	8728214	CALLE JOSÉ OLAYA	DETRÁS DEL MERCADO ROSARIO	CRITICO
150801	17 L	214655	8770078	EXTERIORES DE LA PISINA EL INKA EN LA PLAYA CHORRILLOS	ALTURA DE LA PISCINA EN INKA	POTENCIAL
	17 L	214660	8770059	PARTE BAJA DE LA AV. LUNA ARRIETA (REFERENCIA PARQUE INFANTIL)	PLAYA CHORRILLOS - HUACHO	POTENCIAL
	17 L	241677	8769958	PLAYA CHORRILLOS	TROCHA CARROZABLE PASANDO PISCINA EL INKA.	POTENCIAL
	17 L	214659 / 214668	8769516 / 8769694	PLAYA CHORRILLOS	A 150 METROS DE LA CAAPITANIA DEL PUERTO DE HUACHO	POTENCIAL
	17 L	214668	8769564	PLAYA CHORRILLOS (ALTURA DEL RESTAURANTE MAR DE COSTA)	A 30 METROS DEL RESTAURANTE MAR DE COSTA	POTENCIAL
	17 L	215167	8769291	AV. BALTAZAR LA ROSA (ALTURA DE LA UNIVERSIDAD NACIONAL JOSE FAUSTINO ZANCHEZ CARRION)	ALTURA DE LA UNIVERSIDAD NACIONAL JOSE FAUSTINO ZANCHEZ CARRION	CRITICO
	17 L	215195	8769288	AV. BALTAZAR LA ROSA (ENTRE LA UNIVERSIDAD NACIONAL JOSE FAUSTINO SANCHEZ CARRION Y EL COLEGIO INNOVA SCHOL)	ALTURA DEL COLEGIO INNOVADA SCHOOL.	CRITICO
	17 L	216010	8770673	CRUCE DE LA AV. SALAVERRY CON LA AV. LA PAZ	LOZA DEPORTIVA. COSTADO ALMACEN MUNICIPAL DE VEHICULOS OBSOLETOS	CRITICO
160101	18 L	692991	9585864	CALLE SAN JOSE CON PUENTE COAR	A 80M DEL COLEGIO LORETO Y A 10M DE LAS AGUAS RESIDUALES QUE DESENBOCAN EN EL LAGO MORONA COCHA	CRITICO
	18 L	693598	9584258	JIRON FANNING CON JIREON LA LIBERTAD	A 25M DE LA VILLA DEL EJERCITO	CRITICO
	18 L	693757	9584290	JIRON BOLOGNESI CON JIRON ATAHUALPA	A 30M DE LA CUNA DE JARDIN Y AL COSTADO DEL CEMENTERIO	CRITICO
	18 L	693395	9585138	JIRON ATLANTIDA CON JIRON DOS DE MAYO	A 65M DEL RESERVORIO DE AGUA DE LA EPS SEDALORETO	CRITICO
	18 L	692398	9587440	CALLE VILLAREAL CON JR.PUTUMAYO	A 30M DE LA PLAZA MUNICH	POTENCIAL
	18 L	694485	9586934	PASAJE K CON AVENIDA SAN ANTONIO	A 8M DE LA IGLESIA SAN ANTONIO DE PADUA	CRITICO
	18 L	694116	9584870	JIRON BERMUDEZ CON JIRON BOLOGNESI	FACULTAD DE EDUCACION DE LA UNAP Y A 90M DE LA INSTITUCION EDUCATIVA N° 179 EL PILOTO	CRITICO
	18 L	693845	9587262	CALLE NAUTA CON PASAJE CONDOR	A 80M DE LA LOZA DEPORTIVA	CRITICO
	18 L	693813	9584380	JIRON JOSE GALVEZ CON JIRON BOLOGNESI	AL COSTADO DEL CEMENTERIO GENERAL Y A 70M DE LA CUNA JARDIN.	CRITICO
	18 L	693838	9584104	JIRON LIBERTAD CUADRA 5 (FRONTIS DE LA INSTITUCION EDUCATIVA MARIA PARADO DE BELLIDO N° 60005)	FONTIS DE LA INSTITUCION EDUCATIVA MARIA PARADO DE BELLIDO N° 60005	CRITICO
	18 L	693483	9585414	AVENIDA CACERES CON JIRON ATLANTIDA	A 40M DEL PORTON DEL CENTRO CRISTIANO	CRITICO
	18 L	693728	9584697	JIRON RAMON CASTILLA CON JIRON ABTAO	A 70 METROS DE LA INSTITUCION EDUCATIVA DIVINO NIÑO.	CRITICO
	18 L	693166	9584647	JIRON ATLANTIDA CON JIRON ATAHUALPA	A 60 METROS DE LA BODEGA OFERTON	CRITICO
	18 L	693209	9584506	JIRON SOLEDAD CON JIRON LIBERTAD	A 5M DEL TERRENO MILITAR DE VARGAS GUERRA	CRITICO
	18 L	692443	9585148	JIRON GONZALES VIGILCON CALLE LOS LIBERTADORES	A 65M DEL TERRENO MILITAR DE VARGAS GUERRA	CRITICO



	18 L	692601	9584954	JR. ATAHUALPA CON PASAJE ATAHUALPA	A 5M DE LA LOZA DEPORTIVA.	POTENCIAL
	18 L	693858	9587101	AVENIDA SAN ANTONIO CON AVENIDA LOS PERIODISTAS	A 10M DEL SEMAFORO DEL CRUCE DE AV. PERIODISTAS Y AV. SAN ANTONIO	POTENCIAL
	18 L	691628	9584448	CALLE JESUS PAENZ CON AVENIDA GUARDIA CIVIL	A 70M DEL INSTITUTO TECNICO SENATI	POTENCIAL
	18 L	692403	9584412	CALLE PALESTINA CON CALLE VARGAS GUERRA	A 50M DE UN CAMPO DEPORTIVO Y A 7 M DE LA PARED DEL CUARTEL VARGAS GUERRA	CRITICO
	18 L	695135	9586284	JIRON AREQUIPA CON CALLE NANAY	A 20 METROS DEL MERCADO MODELO.	POTENCIAL
	18 L	694525	9585463	CALLE MOORE CUADRA 2	A 5 METROS DEL MERCADO CENTRAL	CRITICO
	18 L	691997	9584414	CALLE 19 DE JULIO PRIMERA CUADRA	A 15M DEL MERCADO CELIA RUIZ.	POTENCIAL
	18 L	694608	9584460	RAMIREZ HURTADO CUADRA 9	CUADRA DEL CENTRO DE ABASTO AL POR MAYOR	POTENCIAL
	18 L	695240	9586037	PABLO ROSSELL PRIMERA CUADRA	A 4 METROS DEL CENTRO COMERCIAL AGRICOBANK	POTENCIAL
160201	18 L	375591	9347410	CALLE LAS AMERICAS CON AGUSTINO FREIRE	ENTRADA AL AA.HH ROSALVINA CAMUS	CRITICO
	18 L	377960	9348080	CALLE GARCILAZO	PUERTO GARCILAZO	CRITICO
	18 L	377096	9348677	CALLE ANGAMOS	MERCADO MORALILLO	CRITICO
	18 L	377581	9348025	ARICA CON TENIENTE SECADA	MERCADO CENTRAL	CRITICO
	18 L	377610	9348235	CALLE JULIO C. ARANA CON JAUREGUI	BOTICA EL MILAGRO	CRITICO
	18 L	377819	9347660	JUAN PRIMO RUIZ 5°	PLAZUELA EL HUEQUITO	POTENCIAL
	18 L	377993	9347135	AA.HH. JOSE OYOLA	ALTURA DE LA QUEBRADA SUNIYACU	POTENCIAL
	18 L	377968	9347730	CALLE AGUIRRE CON SARGENTO LORES	CERCA DE LA CEVICHERIA DE LA CONCHA SU MAR	POTENCIAL
	18 L	377680	9347994	JULIO C. ARANA CON SARGENTO LORES	MERCADO CENTRAL	CRITICO
160501	18 L	376601	9349303	EL VADO	PLAZUELA GRAU	POTENCIAL
	18 L	626904	9440071	CALLE UNIO SEGUNDA CUADRA.	A 130M DE LA PLAZA DE ARMAS A 22M DEL COLEGIO INMACULADA CONCEPCION	CRITICO
	18 L	627357	9440987	CALLE MALECON TARAPACA CON CALLE PUINAHUA	A 50M DEL ESSALUD REQUENA. A 7M DEL SUB CAFAE A 10M DE AREAS VERDES DE LA PLAZUELA BOLOGNESI	CRITICO
	18 L	626740	9440378	CALLE BOLOGNESI CON CALLE TAPICHE	A 26.5 M DEL ESSALUD REQUENA A 7 M DEL SUB CAFAE A 10M DE AREAS VERDES DE LA PLAZUELA BOLOGNESI	CRITICO
	18 L	626807	9440557	CALLE BOLOGNESI PRIMERA CUADRA	A 22 M DEL MONUMENTO HISTORICO DE LA CRUZ DE PELADILLO. A 16.5 OFICINA DE JARDINES DEL EDEN	CRITICO
	18 L	627745	9440278	CALLE JUAN PANLO II CON CALLE LOS CEDROS	A 14 M DE LA INSTITUCION EDUCATIVA JUAN PABLO	CRITICO
	18 L	627573	9440383	CALLE JUAN PABLO II CON PASAJ4 OLIVOS	A 100M DE LA INSTITUCION EDUCATIVA INICIAL N° 300 A 10 M DEL INSTITUTO SUPERIOR TECNOLOGICO "MANOS UNIDADES"	CRITICO
	18 L	626975	9440773	CALLE MALECON MANAOS SEGUNDA CUADRA	LOZA DEPORTIVA "MANAOS"	CRITICO
	18 L	627053	9439516	CALLE RECREO QUINTA CUADRA	A 50M DEL MODULO BASICO DE JUSTICIA A 0.5 M DEL CEMENTERIO GENERAL	CRITICO
	18 L	626939	9439233	CALLE PROLONGACION REQUENILLO CON CALLE ARENAS.	A 74 M DEL CEMENTERIO GENERAL	CRITICO
	18 L	627158	9437835	CARRETERA REQUENA - YAQUERANA	A 32 M FRENTE A CERAMICAS "CIUDAD DE BURGOS"	POTENCIAL
170101	19 L	479840	8607250	AV. ERNESTO RIVERO CON JR. CAJAMARCA	PISCINA MUNICIPAL - PC1	POTENCIAL
	19 L	478839	8608298	AV. FITZCARRALD CON CARLOS BRIOLO	COLEGIO DE APLICACION - PC7	POTENCIAL
	19 L	476256	8607982	AV. ALAMEDA CON ELMER FAUCETT	FINAL DE LA ALAMEDA - PC11	POTENCIAL
	19 L	478265	8609402	AV. CIRCUNVALACION NORTE CON ATAHUALPA	PC12	POTENCIAL
	19 L	478352	8608244	AV. ALAMEDA CON JOSE MARIA ARGUEDAS	PC15	POTENCIAL
	19 L	477915	8609281	AV. CIRCUNVALACION CON JR. 3 DE JULIO	ENTRADA A CETICOS - PC4	POTENCIAL

	19 L	478021	8607133	AV. LA JOYA CON CALLE LOPEZ SUAREZ	PC13	POTENCIAL
	19 L	478986	8609139	JR. LA CACHUELA CON JR. DANIEL RACUA	PC8	POTENCIAL
	19 L	478081	8609179	AV. ANDRES ABELINO CACERES CON JR. MARACANA	PC14	POTENCIAL
	19 L	479376	8608161	JR. TACNA CON GIRASOLES	PC19	POTENCIAL
	19 L	477808	8608189	AV. ALAMEDA CON P.J. EDUARDO PAREDES JIPA	COSTADO FERIA JOSE ALDAMIZ - PC2	POTENCIAL
	19 L	478358	8608269	JR. MARCO RUIZ CON P.J. JULIA CAYCHO	COSTADO MERCADO JOSE ALDAMIZ - PC3	POTENCIAL
180101	19 L	294086	8098227	CALLE ANCASH INTERSECCION CON CALLE MIGUEL GRAU.	A MENOS DE 100M DE C.S. MERCADO CENTRAL A MENOS DE 100 M DE MERCADO DE ABASTOS A MENOS DE 100 M DE UN PARQUE	POTENCIAL
	19 L	293604	8095465	CARRETERA BINACIONAL ENTRE SAN ANTONIO Y CHEN CHEN	A 100 M DE INSTITUCION EDUCATIVAS (COAR MOQUEGUA)	CRITICO
	19 L	294472	8098941	FERIA CHARA A LA OLLA AL COSTADO DEL PUENTE VILLA	A MENOS DE 100M DE LA UNIVERSIDAD JCM A MENOS DE 50 M DEL RIO MOQUEGUA A MENOS DE 100 M DE CENTRO DE ABASTOS	POTENCIAL
	19 L	294195	8097816	CALLE JUNIN INTERSECCION CON CALLE LIBERTAD	A MENOS DE 100M DE INSTITUTO SUPERIORES ASIMISMO, A 120M DE LA PLAZA DE ARMAS Y A 100M DEL MINISTERIO DE TRANSPORTE	CRITICO
	19 L	294753	8098575	CALLE MARISCAL DOMINGO NIETO INTERCONEXION CON CALLE MERCEDE CABELLO DE CARBONERA, URB, SANTA CATALINA	A MENOS DE 100M DE AREAS VERDES PUBLICAS	CRITICO
	19 L	293811	8098215	INTERSECCION CALLE FRANCISCO BOLOGNESI CON AV. LA PAZ	A MENOS DE 100 M DE CENTRO DE ABASTO, A MENOS DE 100 M DE AREAS VERDES PUBLICAS	POTENCIAL
	19 L	295107	8098232	CALLE LLO CON INTERSECCION DE LA CALLE PRIMAVERA	A MENOS DE 100M DE I.E. M DOMINGO NIETO, A MENOS DE 100 M DE AREA VERDES PUBLICAS	POTENCIAL
	19 L	293554	8098231	INTERSECCION AV. MANUEL C. DE LA TORRE CON 2 DE MAYO	A MENOS DE 100 M DE PARQUE 2 DE MAYO	CRITICO
	19 L	293636	8098261	INTERSECCION AV. EJERCITO CON CALLE TUPAC AMARU	A MENOS DE 100 M DE AREAS VERDES PUBLICAS, FRENTE AL HOSPITAL AHOROTITA	CRITICO
	19 L	295788	8097329	CALLE 10 DE ENERO CHEN CHEN.	A MENOS DE 100 M DE AREAS VERDES PUBLICAS.	CRITICO
	19 L	293719	8098355	CALLE NICARAGUA FRENTE A LA VILLA MILITAR	A MENOS DE 100 M DE AREAS VERDES PUBLICAS, FRENTE A LA VILLA MILITAR	CRITICO
	19 L	294796	8098573	FRENTE A DOMICILIO UBICADO EN URB. BELEN, B-1, ZONA A	A 15M DE LA CALLE SANTA CATALINA	CRITICO
	19 L	296340	8097548	AV. CIRCUMVALACION (BINACIONAL)	ASOCIACION VILLA ANGLOAMERICA, A 300 M DEL COLISEO CHEN CHEN	POTENCIAL
	19 L	295597	8096503	AV. CIRCUMVALACION (BINACIONAL)	ASOCIACION TALLERES ARTESANALES, FRENTE A LA ASOCIACION TUNALES	POTENCIAL
	19 L	294530	8095827	AV. CIRCUMVALACION (BINACIONAL)	-	CRITICO
	19 L	293900	8095426	AV. CIRCUMVALACION (BINACIONAL)	-	CRITICO
	19 L	293058	8097230	AV. ALFONSO UGARFTE - SAN FRANCISCO	ASOCIACION ALTO TIWINS	CRITICO
180301	19 L	252089	8046525	COSTADO EDIFICIOS AMARILLOS BLOQUE E Y HOSPITAL DE ILO	-	POTENCIAL
	19 L	253866	8047629	PLAZA DE 24 DE OCTUBRE	-	POTENCIAL
	19 L	254403	8047816	ALTO CHINCHAYA A ESPALDA DE COLEGIO FE Y ALEGRIA	-	POTENCIAL
	19 L	254575	8047154	VILLA PROGRSO POR LA AV. CERCA A MZ 10 LOTE 02	-	CRITICO
	19 L	251498	8048144	MERCDO PACOCHA - CALLE ALTO ALIANZA	-	CRITICO

	19 L	252312	8047183	ESQUINA DE ZONA DEPORTIVA DEL CLUB DEPARTAMENTAL PUNO	-	POTENCIAL
	19 L	252839	8047781	VILLA MUNICIPAL ESQUINA MZ.B	-	CRITICO
	19 L	253409	8048526	MIRADOR PACIFICA FRENTE A MZ. 01	-	POTENCIAL
	19 L	253197	8048207	VISTA AZUL FRENTE A MZ. 01	-	CRITICO
	19 L	251359	8047079	CRUCE DEL RATON ENTRE ALTO LLO Y 20D DICIEMBRE	-	CRITICO
	19 L	253707	8048178	BELLA VISTA COSTADO A MZ 66 ( ZONA USOS DIVERSOS	-	CRITICO
	19 L	253501	8047956	VILLA PRIMAVERA FRENTE A LA MZ. 04 LOTE 08 ( POR I.E.I)	-	CRITICO
	19 L	252448	8045959	URB. LOS OLIVARES FRENTE A LA MZ. 05 LOTE 07	-	CRITICO
	19 L	252208	8048603	MIRAMAR PARTE BAJA FRENTE MZ. V ( COMITÉ 28)	-	POTENCIAL
	19 L	253053	8047499	HABITAT POR LA MZ. I LOTE 01 CERCA A LA MADERERIA SANTA CRUZ-POSTE	-	CRITICO
	19 L	353207	8047542	FRENTE HABITAT COSTADO MADERERA SANTA CRUZ	-	CRITICO
	19 L	253315	8048117	VISTA AZUL FRENTE A I.E. 342 POR LA MZ. 28	-	CRITICO
	19 L	253151	8048307	VISTA AZUL FRENTE A LA MZ. 22 LOTE 28 (I.E.)	-	POTENCIAL
	19 L	252826	8049090	VISTA AL MAR AV. PRINCIPAL FREENTE A LA MZ. N LOTE 16	-	CRITICO
	19 L	254632	8048138	SANTA ROSA Y NUEVA ALIANZA, DESCAMPADO AREA DEPORTIVA	-	CRITICO
190101	18 L	362165	8818243	CAMPO DEPORTIVO "LA ESPERANZA". CERCA DE LA I.E. RICARDO PALMA.	< DE 100 M DE INSTITUCIONES EDUCATIVAS. < DE 100 M DE PARQUES Y/O ÁREAS VERDES PÚBLICAS.	POTENCIAL
	18 L	363344	8818672	AV. MARIA PARADO DE BELLIDO. COSTADO AL ESTADIO DANIEL ALCIDES CARRIÓN. COSTADO DE I. EDUCATIVA.	< DE 100 M DE INSTITUCIONES EDUCATIVAS. < DE 100 M DE PARQUES Y/O ÁREAS VERDES PÚBLICAS.	CRITICO
	18 L	362626	8818965	INTERSECCIÓN DEL JR. JUNÍN Y LA CALLE CARRIÓN. FRENTE AL PARQUE GERARDO PATIÑO LÓPEZ.	< DE 100 M DE PARQUES Y/O ÁREAS VERDES PÚBLICAS.	CRITICO
	18 L	363968	8818785	CARRETERA CENTRAL CON ALTO MOQUEGUA. COSTADO DEL TANQUE DE AGUA CELESTE.	< DE 100 M DE PARQUES Y/O ÁREAS VERDES PÚBLICAS. < DE 50 M DE INFRAESTRUCTURAS DE RIEGO (CANALES, TOMA DE AGUA).	CRITICO
	18 L	362165	8818243	INTERSECCIÓN DEL JR. TACNA Y CALLE 2 DE MAYO, ULIACHIN. ESQUINA DEL COLEGIO 6 DE DICIEMBRE DE ULIACHIN.	< DE 100 M DE INSTITUCIONES EDUCATIVAS. < DE 100 M DE PARQUES Y/O ÁREAS VERDES PÚBLICAS.	CRITICO
	18 L	362465	8818293	INTERSECCIÓN DE LA CALLE 9 Y CIRCUNVALACIÓN TÚPAC AMARU. FRENTE A LA BOTICA "AHORRO Y SALUD".	< DE 100 M DE PARQUES Y/O ÁREAS VERDES PÚBLICAS.	CRITICO
	18 L	362243	8817994	INTERSECCIÓN DE LA CALLE LIMA. FRENTE A LA CAPILLA ULIACHIN.	< DE 100 M DE PARQUES Y/O ÁREAS VERDES PÚBLICAS.	CRITICO
	18 L	362681	8817919	INTERSECCIÓN JR. SAN MARÍN Y CIRCUNVALACIÓN ARENALES. FRENTE A LA POSTA DE ULIACHIN.	< DE 100 M DE ESTABLECIMIENTOS DE SALUD. < DE 100 M DE PARQUES Y/O ÁREAS VERDES PÚBLICAS.	CRITICO
	18 L	362794	8818650	INTERSECCIÓN JR. BOLOGNESI CON JR. YAULI. CERCA DE LA INSTITUCIÓN EDUCATIVA N° 35002	< DE 100 M DE INSTITUCIONES EDUCATIVAS. < DE 100 M DE PARQUES Y/O ÁREAS VERDES PÚBLICAS.	CRITICO
	18 L	362915	8818650	INTERSECCIÓN DEL JR. LEONCIO PRADO Y CALLE 15. COSTADO DE LA I.E. ELVIRA GARCÍA.	< DE 100 M DE INSTITUCIONES EDUCATIVAS. < DE 100 M DE PARQUES Y/O ÁREAS VERDES PÚBLICAS.	CRITICO

	18 L	363747	8818245	INTERSECCIÓN AV. INSURGENTES CON JR. SAN SEBASTIÁN. COSTADO DE LA I.E. JESÚS NAZARENO	< DE 100 M DE INSTITUCIONES EDUCATIVAS. < DE 100 M DE PARQUES Y/O ÁREAS VERDES PÚBLICAS.	CRITICO
	18 L	364043	8817943	CARRETERA CENTRAL. COSTADO DEL POLIDEPORTIVO TAHUANTINSUYO.	< DE 100 M DE PARQUES Y/O ÁREAS VERDES PÚBLICAS.	CRITICO
	18 L	363315	8818867	JR. MOQUEGUA 197. GRADAS DE MOQUEGUA. GRADAS DE MOQUEGUA.	< DE 100 M DE PARQUES Y/O ÁREAS VERDES PÚBLICAS.	CRITICO
	18 L	363750	8818400	INTERSECCIÓN DE LA AV. 1° DE MAYO Y JR. LIBERTAD. ESQUINA "SOLDADURA CALITA".	< DE 100 M DE PARQUES Y/O ÁREAS VERDES PÚBLICAS.	CRITICO
	18 L	362484	8818744	INTERSECCIÓN DE LA CALLE MORALES JANAMPA Y CALLE LIMA. CERCA AL MERCADO CENTRAL.	< DE 100 M A CENTROS DE ABASTO Y/O MERCADOS. < DE 100 M DE PARQUES Y/O ÁREAS VERDES PÚBLICAS.	CRITICO
	18 L	362335	8818620	INTERSECCIÓN DE LA CALLE HUANCVELICA. TERMINAL TERRESTRE INTERDISTRITAL "DIGNIDAD".	< DE 100 M DE PARQUES Y/O ÁREAS VERDES PÚBLICAS.	CRITICO
	18 L	362967	8818199	INTERSECCIÓN ENTRE CIRCUNVALACIÓN TÚPAC AMARU CON CALLE TÚPAC AMARU. ESQUINA DE LA I.E. DANIEL ALCIDES CARRIÓN.	< DE 100 M DE INSTITUCIONES EDUCATIVAS. < DE 100 M DE PARQUES Y/O ÁREAS VERDES PÚBLICAS.	CRITICO
	18 L	363504	8818352	AV. INSURGENTES, ALTURA DE LA I.E. N° 39 COMERCIO.	< DE 100 M DE INSTITUCIONES EDUCATIVAS. < DE 100 M DE PARQUES Y/O ÁREAS VERDES PÚBLICAS.	CRITICO
	18 L	364069	8818551	CARRETERA CENTRAL, TAHUANTINSUYO. FRENTE AL LOCAL DEL AA.HH. TAHUANTINSUYO. EX PEAJE.	< DE 100 M DE PARQUES Y/O ÁREAS VERDES PÚBLICAS.	CRITICO
	18 L	363966	8818787	CARRETERA CENTRAL, ÓVALO DE TAHUANTINSUYO.	< DE 100 M DE PARQUES Y/O ÁREAS VERDES PÚBLICAS.	CRITICO
	18 L	362942	8818973	INTERSECCIÓN DE LAS CALLES BOLÓGNESE CON ROCKOVICH. FRENTE AL SEMÁFORO.	< DE 100 M DE PARQUES Y/O ÁREAS VERDES PÚBLICAS.	CRITICO
200101	17 L	541431	9427096	INTERSECCIÓN ENTRE AV. ANDRÉS CÁCERES CON LA AV. CHIRICHIGNO (LOTE SIN CERCAR DE PROPIEDAD PRIVADA)	CONTIGUO A LA CABECERA DEL PUENTE CÁCERES O CUARTO PUENTE.	POTENCIAL
	17 L	539626	9424652	AA.HH. MANUEL SCORZA	FRENTE AL COLEGIO MANUEL SCORZA Y DREN 6 DE SETIEMBRE.	POTENCIAL
	17 L	541240	9424813	RIVERA DEL RÍO PIURA A LA ALTURA DE LA AV. DON BOSCO	FRENTE A LA I.E. ANN GOULDEN DEL AA.HH. ALÁN PERÚ	POTENCIAL
	17 L	538526	9428720	JR. LAS BEGONIAS, A LA ALTURA DE LA ALDEA INFANTIL DEL AA.HH. LOS ALGARROBOS - VI ETAPA	FRENTE AL CRUCE CON EL JR. LOS TULIPANES DE LA URBANIZACIÓN EX CORPIURA	POTENCIAL
	17 L	539228	9426533	INTERSECCIÓN DEL JR. TANGARARÁ CON JR. SANTO TORIBIO EN LA URBANIZACIÓN BANCARIA I ETAPA.	PORTE LATERAL DE LA I.E. PAUL HARRY.	POTENCIAL
	17 L	539007	9425164	AV. CÉSAR VALLEJO CERCA DE SU INTERSECCIÓN CON LA AV. DON BOSCO	PORTE POSTERIOR DE LA I.E. ENRIQUE LÓPEZ ALBÚJAR DE LA URB. PIURA.	POTENCIAL
	17 L	539265	9428736	PROLONGACIÓN AV. SULLANA NORTE - ALTURA DE LA MZ A DE LA URB. LOS SAUCES	PORTE LATERAL DE LA UDEP.	CRITICO
	17 L	541417	9427098	PROLONGACIÓN AV. SULLANA NORTE - PARTE LATERAL DE LA UDEP	A LA ALTURA DEL CEMENTERIO METROPOLITANO.	CRITICO
	17 L	539964	9424334	ÁREA DEL PARQUE ENTRE EL AA.HH. TEMPLE SEMINARIO Y EL AA.HH. LA VICTORIA	ÁREA DE LA EX LAGUNA NEGRA CON UN DEPÓSITO INFORMAL PARA RECICLAR	CRITICO

	17 L	539393	9427120	AV. ANDRÉS A. CÁCERES (PANAMERICANA NORTE), ENTRE LOS TERMINALES DE EPPO E ITTSA, EN LA ZONA INDUSTRIAL.	LOTE SIN CERCAR DE PROPIEDAD PRIVADA	CRITICO
	17 L	539301	9424391	CALLE ENTRE EL AA.HH. LAS PALMERAS Y LA INVASIÓN ÁNGELES DE TEMPLE.	SECTOR DE PIURA.	CRITICO
	17 L	539750	9426160	CERCA A INTERSECCIÓN DEL JR. LAS LOMAS CON EL JR. TOMÁS ARELLANO DE LA URBANIZACIÓN BANCARIA I ETAPA.	COLINDA CON LA PARED DE LA COCHERA DE LA PMP Y AL FRENTE DEL LOCAL DE LA EPS GRÁU.	CRITICO
	17 L	540192	9425248	AV. CIRCUNVALACIÓN CON CARRETERA ANTIGUA A LA LEGUA.	ESPALDAS DEL COLEGIO SUSANA WESLEY	POTENCIAL
	17 L	540989	9429600	AV. COLECTORA	FRENTE A LA URB. LOS CORALES.	POTENCIAL
200401	17 L	591195	9435832	AV. PERÚ CON DANIEL ALCIDES CARRIÓN A ESPALDAS DEL COLEGIO MARÍA AUXILIADORA.	AL COSTADO HOSPITAL DE CHULUCANAS Y ESPALDAS DEL COLEGIO MARÍA AUXILIADORA.	POTENCIAL
	17 L	591925	9434421	FALDAS DEL RÍO GRANDE CERCA DEL CENTRO DE ESPARCIMIENTO RÍO SOL	CERCA DEL ESPARCIMIENTO RÍO SOL.	POTENCIAL
	17 L	591787	9434840	FALDAS DEL MIRADOR A 50 METROS DEL PUENTE ÑÁCARA	50 METROS DEL PUENTE ÑÁCARA.	POTENCIAL
	17 L	592764	9435618	SALIDA A BATANES (RÍO CHIQUITO)	FALDAS DEL RÍO YAPATERA. (RÍO CHIQUITO).	POTENCIAL
	17 L	593099	9435958	GREGORIO PAREDES (REFERENCIA LE COLEGIO ESCUDERO)	INSTITUCIÓN EDUCATIVA IGNACIO ESCUDERO	POTENCIAL
	17 L	593664	9436173	AA.HH. ÑÁCARA (SALIDA A CHACRAS, ALTURA DE LA L.E. LUZMILLA CARRASCO)	SALIDA A CHACRAS, ALTURA DE LA I.E. LUZMILLA CARRASCO	CRITICO
	17 L	593338	9436283	AV. PARADO DE BELLIDO Y JR. ICA	COSTADO DE CAMAL MUNICIPAL.	POTENCIAL
	17 L	593507	9436478	SALIDA A LA CHACRAS (INGRESO AL VIVERO MUNICIPAL)	INGRESO AL VIVERO MUNICIPAL.	CRITICO
	17 L	594166	9437866	SALIDA A CHAPICA CAMPANAS (ALTURA DE LA GARITA DE SERENAZGO)	ALTURA DE LA GARITA DE SERENAZGO.	CRITICO
	17 L	593140	9437491	BUENOS AIRES Y ELÍAS AGUIRRE (ESPALDA DEL COLEGIO SAN RAMÓN).	ESPALDAS DEL COLEGIO SAN RAMÓN.	POTENCIAL
	17 L	593168	9437782	JR. CANADÁ (ESPALDA DEL CONVENTO)	ESPALDAS DEL CONVENTO.	CRITICO
	17 L	592751	9437667	JR. PISAGUA CON ANDRÉS ARAUJO (ALTURA EL HUECO)	ALTURA EL HUECO.	CRITICO
	17 L	592270	9437792	AA. HH. PILAR NÓRES (SALIDA A CHACRAS)	SALIDA A CHACRAS DEL SR. SINCLAIR SEMINARIO.	CRITICO
	17 L	591431	9437080	AA.HH. JOSÉ CARLOS MARIÁTEGUI	SALIDA A LAGUNAS DE OXIDACIÓN.	CRITICO
	17 L	591130	9436526	AA.HH. VILLAMERCEDES (TROCHA QUE LLEVA A LA ENCANTADA)	TROCHA QUE LLEVA A LA ENCANTADA.	CRITICO
	17 L	592078	9436197	AV. CIRCUNVALACIÓN Y PISAGUA FRENTE AL COLEGIO DEL ASÍS)	FRENTE AL COLEGIO ASÍS.	POTENCIAL
	17 L	592827	9435705	SECTOR SANTA ROSA, DETRÁS DEL GRIFO LOS COCOS.	DETRÁS DEL GRIFO LOS COCOS, SALIDA A BATANES.	CRITICO
	17 L	591381	9436612	A.H. VILLA MERCEDES	A.H. VILLA MERCEDES, CERCA AL CANAL.	CRITICO
200501	17 L	487188	9438020	M.HH. HERMANOS CÁRCAMO	ESPALDAS DEL ESTADIO MUNICIPAL DE PAITA.	POTENCIAL
	17 L	488048	9436443	AA.HH. JOSÉ OLAYA	ESPALDAS DEL SENATI - PAITA	POTENCIAL
	17 L	487211	9436553	AA.HH. KEIKO SOFÍA, 11 ETAPA	CERCA DE UNA CANCHA DE FULBITO	POTENCIAL
	17 L	486714	9436759	M.HH. SAN VALENTÍN	AL LADO DE LA CARRETERA	CRITICO
	17 L	487692	9436204	M.HH. JUAN NOEL LASTRA.	CERCANÍA AL LETRERO CON EL NOMBRE DEL AA.HH.	POTENCIAL



	17 L	487320	9435933	M.HH. DOS DE MAYO	FRENTE AL LOCAL COMUNAL	POTENCIAL
	17 L	486925	9435617	VIA DE ACCESO PLAYA YACILA	AL LADO DE LA CARRETERA	POTENCIAL
	17 L	489925	9436964	FRENTE AL M.HH.1 DE JUNIO	ATRÁS DEL INSTITUTO HNOS. CÁRCAMO.	POTENCIAL
200601	17 L	536478	9456807	ZONA INDUSTRIAL SULLANA	MERCADO MAYORISTA	CRITICO
	17 L	535278	9459604	INTERCEPCION CALLE TRUJILLO CON CANAL VIA	CANAL VIA	CRITICO
	17 L	535849	9460141	TRANSVERSAL CALLE MICAELA BASTIDAS COLINDA CON EL CANAL VIA.	CANAL VIA	CRITICO
	17 L	534514	9457633	CANAL VIA, ENTRE LOS AAHH. PILAR NORES Y AA.HH. MANUEL SUANE	CANAL VIA	CRITICO
	17 L	535562	9460264	A ESPALDAS DEL CEMENTERIO SAN JOSE	CEMENTERIO SAN JOSE	CRITICO
	17 L	536494	9458829	COSTADO DEL CEMENTERIO MUNICIPAL DEL CARMEN EL AA.HH. SANTA TERESITA Y AA.HH. SANTIAGO ZAPATA SILVA	CEMENTERIO MUNICIPAL DEL CARMEN	CRITICO
	17 L	538832	9456631	CARRETERA SULLANA-TAMBOGRANDE A LA ALTURA DEL TECNOLÓGICO.	TECNOLÓGICO CIENEGUILLO	POTENCIAL
	17 L	540469	9456643	TRAYECTO AL BOTADERO, EN MARGEN DERECHA DEL CANAL DANIEL ESCOBAR	CANAL DANIEL ESCOBAR	POTENCIAL
	17 L	535842	9457358	A 500 METROS DEL MERCADO MAYORISTA A LA ALTURA DEL TERMINAL PESQUERO.	MERCADO MAYORISTA.	CRITICO
	17 L	535275	9459876	COSTADO CEMENTERIO SAN JOSE	CEMENTERIO SAN JOSE	POTENCIAL
	17 L	535486	9460029	BOQUERON DE NUNES	RIO CHIRA	POTENCIAL
	17 L	534287	9459208	RIVERA DEL RIO CHIRA - PASEO TURICARAMI	RIO CHIRA	POTENCIAL
	17 L	533872	9457734	CALLE SANTA JULIA CON CANAL VIA	CANAL VIA	CRITICO
	17 L	534528	9457661	PILAR NORES / CANAL VIA	CANAL VIA	POTENCIAL
	17 L	534487	9457224	ZONA LA SELVA	PUENTE SANTA CRUZ	CRITICO
	17 L	536386	9458467	ESPALDAS DEL CEMENTERIO EL CARMEN (CEMENTERIO DE LOS BUBONICOS).	CEMENTERIO EL CARMEN	CRITICO
	17 L	535279	9458721	LA PUNTA, MERCADILLO - A LA ALTURA DEL PARADERO A AYABACA	PARADERO PARA AYABACA	POTENCIAL
	17 L	535630	9456811	TRAYECTO AL MERCADO MATORISTA	FRENTE AVÍCOLA CHIMÚ	CRITICO
	17 L	535771	9456742	ESPALDAS DE ENOSA	COSTADO DEL TERMINAL PESQUERO	CRITICO
	17 L	535855	9456019	ZONA INDUSTRIAL	ESPALDA DEL TERMINAL PESQUERO	CRITICO
	17 L	535409	9456662	ZONA INDUSTRIAL	PARTES POSTERIOR CHIMÚ	CRITICO
	17 L	535373	9456873	ZONA INDUSTRIAL	FRENTE AL COLEGIO SAN JOSÉ OBRERO	POTENCIAL
200701	17 L	475766	9495531	CARRETERA PANAMERICANA NORTE ALTURA DE LA CAMPANA EN TALARA	LADODERECHO POSTERIOR DE LA CAMPANA	CRITICO
	17 L	475766	9493387	CARRETERA ENTRADA A TALARA ALTURA DEL AEROPUERTO	AMBOS LADOS DE LA CARRETERA	CRITICO
	17 L	470533	9494089	COSTADO DEL ESTADIO CAMPEONISIMO	ENTRE EL ESTADIO Y DISCOTECA LA TERRAZA, PRESENCIA DE DESMONTE	CRITICO
	17 L	469800	9494549	QUEBRADA YALE FRENTE A MERCADO ACAPULCO	LADERA DE CAUCE DERECHO POR COMERCIANTES	CRITICO
	17 L	469763	9494653	PUEBTE ACAPULCO	COSTADO DE PUENTE , FRENTE AL MERCADO	CRITICO
	17 L	469658	9494876	CARRETERA LOBITOS FRENTE AL AA.HH. LUCY VILLANUEVA	COSTADO DE LA EMPRESA ILLARY	POTENCIAL
	17 L	469472	9495316	BADEN POLITECNICO ALEJANDRO TABOADA	COSTADO DE CASA	POTENCIAL
	17 L	469338	9495599	PLAYA SAN PEDRO	COSTADO DE EMBARCACIONES	POTENCIAL
	17 L	469409	9496018	PARCELA25 ( FRENTE AL AA.HH. JESUS MARIA)	LATERAL DE LA PÑARED DE SAVIA	CRITICO



	17 L	469585	9496132	PARCELA25 ( FRENTE AL AA.HH. JESUS MARIA)	LATERAL DE LA PÑARED DE SAVIA	CRITICO
	17 L	469512	9496183	FRENTE A AA.HH. SANTA RITA Y COSTADO DE PARCELA 25.	CERCA DE UN CENTROEDUCATIVO	CRITICO
	17 L	469461	9496247	COSTADO DEL PORTON DE SAVIA	PROXIMO A PORTON CARRETERA A LAS PENITAS Y FRENTE A AA.HH. LAS PAÑITAS	CRITICO
	17 L	469446	9496288	QUEBRADA SANTA RITA	CAUSE DE QUEBRADA SANTA RITA	POTENCIAL
	17 L	470060	9496945	CARRETERA A LOBOITOS	CARRETERA AL BOTADERO MUNICIPAL EX ROSA ROSA	CRITICO
	17 L	470284	9494507	QUEBRADA YALE CON ANGAMOS	EX BANDEN DE INGRESO A LA ZONA INDUSTRIAL INTERRUPTIDO	CRITICO
	17 L	472269	9491883	QUEBRADA ACHOLADO-POSTERIOR GRIFO- SEREPI	CAUCE DE QUEBRADA	CRITICO
	17 L	469257	9495875	ATRÁS DEL PORTON 18 DE SAVIA	CERCA A PUNTO DE AGUA	CRITICO
	17 L	472147	9491944	QUEBRADA DE SANCHEZ CERRO FRENTE A URB. JAMES STOR	COSTADO DE AMPILACION SAN SEBASTIAN	POTENCIAL
	17 L	469627	9492784	CARRETERA TALARA A NEGRITA FRENTE A URB. JAMES STOR	CAUCE DE CREM PLUVIA	POTENCIAL
	17 L	480497	9492702	ENACE. FRENTE AL RESTAURANTE EL BUZO	FRENTE A RESTAURANTE EL BUZO	POTENCIAL
	17 L	480930	9492141	GRIFO DE ENACE	LATERAL DE GRIFO	CRITICO
	17 L	480662	9492231	CARRETERA PANAMERICANA ALTURA DE ENACE	FRENTE A PRIMER INGRESO Y SEGUNDO INGRESO DE ENACE	CRITICO
	17 L	519299	9386026	INTERSECCIÓN CALLE LAS PEÑITAS CON AV. LUIS ANTONIO EGUIGUREN	A LA ALTURA DE LA I.E.I SANTA TERESITA DE JESÚS. (CERCA DEL TRAMO DE LA VÍA DE ACCESO SALIDA A LAS PLAYAS).	POTENCIAL
200801	17 L	519806	9385845	INTERSECCIÓN DE LA CALLE ALCÁNTARA NAVARRO Y CALLE LEONCIO PRADO.	A LA ALTURA DEL BULEVAR LEONCIO PRADO, I.E PARTICULAR LATINOAMERICANO.	POTENCIAL
	17 L	519319	9384052	CARRETERA SECHURA - BAYÓVAR CON INTERSECCIÓN A LA CALLE CENEPÁ .	PORTE LATERAL AL INSTITUTO DE EDUCACIÓN SUPERIOR TECNOLÓGICO PÚBLICO "RICARDO RAMOS PLATA" EN A.H NUEVO CHULLIYACHE.	CRITICO
	17 L	520940	9385489	VÍA DE EVITAMIENTO ENTRE LA INTERSECCIÓN DE LA AVENIDA BRASIL Y PERÚ.	CERCA AL A.H SAN JUAN BAUTISTA MZ A LT 1	POTENCIAL
	17 L	519031	9383312	CARRETERA SECHURA - BAYÓVAR CON INTERSECCIÓN A LA VÍA DE EVITAMIENTO.	FRENTE AL AA.HH. LOS GIRASOLES	CRITICO
	17 L	520673	9385840	INTERSECCIÓN DE LA AVENIDA LA PAZ Y CALLE 9 DEL A.H NUEVA ESPERANZA 11 ETAPA	VÍA DE ACCESO AL PARQUE ECOLÓGICO DE SECHURA, ENTRE MZ M Y N DEL A.H NUEVA ESPERANZA II ETAPA	POTENCIAL
	17 L	519935	9384354	INTERSECCIÓN DE LAS AVENIDAS VÍCTOR TEMOCHE-SECTOR SUR Y DANIEL ÁLVAREZ RUMICHE	PORTE POSTERIOR DE LA L.E 14080, FRENTE A LAS MANZANAS MZ- "C Y N", DEL A. H NUEVO CHULLIYACHE Y A 100 MTS DE I.E 14078	POTENCIAL
	17 L	521540	9386115	VÍA DE ACCESO A LAS LAGUNAS DE ESTABILIZACIÓN DE AGUAS RESIDUALES DE SECHURA	VÍA DE ACCESO AL PARQUE ECOLÓGICO Y LAGUNA DE OXIDACIÓN-SECHURA	CRITICO
	17 L	520469	9384134	A.H LOS ROSALES ENTRE LA AVENIDA LOS PINOS Y CUSCO	PORTE POSTERIOR DEL CENTRO RECREACIONAL LOS ROSALES Y FRENTE A LA PROPIEDAD PRIVADA DE LOS HERMANOS PAZO NUNURA.	CRITICO
	17 L	519522	9386154	RIVERA DEL RÍO- AV PRIMAVERA	CERCA AL MERCADO, COLEGIO SAGRADO CORAZÓN DE JESÚS	POTENCIAL
	17 L	520630	9386202	AV. BRASIL/ N, FRENTE A VILLA DEPORTIVA DE LA ASOCIACIÓN MASTER'S	CERCA DE LA RIVERA DEL DREN SECHURA	POTENCIAL
	17 L	519974	9386386	RIVERA DEL OREN, CERCA AL ANTIGUO PUENTE DE SECHURA	FRENTE AL GRIFO CURO	POTENCIAL
	17 L	520542	9384840	COSTADO DEL TERMINAL TERRESTRE - AV BRASIL	TERMINAL TERRESTRE DE SECHURA	POTENCIAL

	17 L	520344	9385920	AV. BRASIL S/N, FRENTE ASOCIACIÓN DE CHULLIYACHE	ENTRE AV. BRASIL Y AV. LA PAZ	CRITICO
210101	19 L	391529	8243286	KM. 4.8. CARRETERA PUNO - LARAQUERI	SALIDA A LARAQUERI	POTENCIAL
	19 L	393720	8245690	1RA CUADRA AV. ORGULLO AYMARA	INGRESO A JALLIHUAYA.	POTENCIAL
	19 L	393746	8250806	KM.1+50 CARRETERA PUNO - VISCACHUNE	BARRIO NUEVA ESPERANZA.	POTENCIAL
210201	19 L	370392	8350326	JR. LOS MILAGROS CON LA AUTOPISTA INTEROCEANICA	AUTOPISTA INTERAMERICANA	CRITICO
	19 L	370596	8350986	JR. RAUL CANCAPA HUARICALLO- ESTADIO CESAR RAUL CARRERA HERCILLA	ESTADIO CESAR CARRERA HERCILLA	POTENCIAL
	19 L	370164	8350947	CARRETERA INTERAMERICANA	CAMINO HACIA EL BOTADERO MUNICIPAL	CRITICO
	19 L	371553	8352170	JR. SAN ANTON / E JIMENEZ	CEMENTERIO CENTRAL	POTENCIAL
	19 L	371759	8352241	JR. SAN ANTON / CEMENTERIO CENTRAL	CEMENTERIO CENTRAL	POTENCIAL
	19 L	371727	8350423	CERRO CHOQUICHAMBI - AZANGARO	CERRO CHOQUECHAMBI	CRITICO
	19 L	371807	8350969	JR. LIMA / UGEL - AZANGARO	UGEL - AZANGARO / IESNA 21	POTENCIAL
	19 L	371441	8351065	JR. JULIA H. PAREDES / LEONCIO PRADO.	CERRO CHOQUECHAMBI	POTENCIAL
210501	19 L	432261	8220963	INTERSECCIONES DE JR REVOLUCIONES CON 2 DE MAYO	A 150M APROX DEL TERMINAL ZONAL	POTENCIAL
	19 L	431921	8222208	AGENCIA AGRARIA DE LA DIRECCION AGRARIA JR CINAMOS CON AV ARGENTINA	A UNA CUADRA DEL ESTADIO	POTENCIAL
	19 L	431316	8220973	CENTRO EDUCATIVO SAGRADO CORAZON DE JESUS JR AMAZONAS CON AV PANAMERICANA	IEP SAGRADO CORAZON DE JESUS	POTENCIAL
	19 L	431080	8222443	URB EL CARMEN AV ARGENTINA CON JR SAN FRANCISCO JR 10 DE MAYO CON AV ARGENTINA	A UNA CUADRA DE IEP TUPAC AMARU	POTENCIAL
	19 L	432571	8222580	IEP PERU BIRD 303	IEP PERU BIRD 303	POTENCIAL
	19 L	432992	8222721	VIA DE ACCESO AL CAMAL COSTADO DE LA LAGUNA DE OXIDACION	AL COSTADO DE LA LAGUNA DE OXIDACION	POTENCIAL
	19 L	431077	8222122	JR 10 DE MAYO CON AV HEROES DEL CENEP	AL FRENTE DE LA TIENDA DE ABARROTES FAUSTINO	POTENCIAL
	19 L	430416	8221539	BARRIO SAN PABLO A ESPALDAS DEL EX GRIFO	AL FRENTE DEL COMPLEJO RECREACIONAL SAN PABLO	POTENCIAL
	19 L	431223	8221916	CEMENTERIO GENERAL DE LLAVE	ESPALDA DEL CEMENTERIO	POTENCIAL
	19 L	431188	8222324	AV ARGENTINA CON JR 10 DE MAYO	A 3 CUADRA DE PARQUE DE LA URBANIZACION EL CARMEN (CANCHA DEPORIVA)	POTENCIAL
	19 L	433014	8222856	UBICADO APROXIMADAMENTE A 2 METROS DE LA LAGUNA DE OXIDACION	UBICADO APROXIMADAMENTE A 2 METROS DE LA LAGUNA DE OXIDACION	POTENCIAL
210801	19 L	329025	8357212	COMUNIDAD DE CHIARAMARCA A 1.5 KM. APROXIMADAMENTE DE LA CIUDAD DE AYAVIRI A LADO DE NORTE	A MENOS DE 50M DE CUERPO NATURAL DE AGUA	POTENCIAL
	19 L	327656	8355368	PROLONGACION PROGRESO AL OESTE DE LA CIUDAD DE AYAVIRI	A MENOS DE 50 M DE CUERPO NATURAL DE AGUA	POTENCIAL
	19 L	327546	8354938	PROLONGACION DEL PARQUE DE LA JOVENTUD JR. HUAYNACAPAC CERCA DE UNA MAS. A LADO CESTE DE LA CIUDAD	A MENOS DE 100 M DE INSTITUCION EDUCATIVA CUNA MAS.	POTENCIAL
	19 L	327646	8353776	SUR ESTE MARGEN DERECHO E IZQUIERDO DE CARRETERA PANAMERICANA	PUNTO QUE NO CUMPLE LOS CRITERIOS	POTENCIAL

				LUGAR DENOMINADO SUPAY HUAYCO		
	19 L	331062	8354192	A 100M DE LA CARRETERA SALIDA A ORRILLO AL ESTE DE LA CIUDAD Y 50 M DEL RIO	A MENOS DE 50 METROS DEL CUERPO NATURAL DE AGUA.	POTENCIAL
211101	19 L	373054	8283120	KM. 290 AL 291 CARRETERA AREQUIPA - JULIACA	SALIDA A AREQUIPA	CRITICO
	19 L	377589	8291656	KM. 5.5 AL KM. 6, CARRETERA JULIACA - CUSCO	CERCA DEL GRIFO SAN JOSÉ Y A LA IEP (FE Y CIENCIA)	CRITICO
	19 L	378028	8288725	AV. INDEPENDENCIA (CERCA AL AEROPUERTO INTERNACIONAL MANCO CAPAC)	AEROPUERTO INTERNACIONAL MANCO CAPAC	CRITICO
	19 L	372381	8290965	KM. 7.5 CARRETERA JULIACA - LAMPA	SALIDA LAMPA, PUENTE UNOCOLLA	CRITICO
	19 L	370095	8292570	KM. 9 CARRETERA JULIACA - LAMPA	SALIDA LAMPA, CERCA DEL RÍO UNOCOLLA	CRITICO
	19 L	321335	8333388	KM. 12+150 CARRETERA JULIACA - LAMPA	SALIDA LAMPA, RIBERA DEL RÍO UNOCOLLA	CRITICO
	19 L	381226	8290051	PUENTE INDEPENDENCIA	SALIDA HUANCANÉ	CRITICO
	19 L	378496	8286196	INTERSECCIÓN PSJ. AREQUIPA CON JR. MANUEL PRADO	FRENTE AL HOTEL SUIT DON CARLOS	CRITICO
220101	18 L	281369	9331095	CARRETERA FERNANDO BELAUNDE TERRY	PUENTE DE SALIDA A RIOJA A 100 M DE FONAVI	POTENCIAL
	18 L	281087	9331335	AV. IGNACIO VELASQUEZ/ CALLE LAS MOENAS	FRENTE A LOZA DEPORTIVA FONAVI II	POTENCIAL
	18 L	280987	9331490	AV. IGNACIO VELASQUEZ C-9	ALTURA DE LA IGLESIA ADVENTISTA DEL 7° DIA	POTENCIAL
	18 L	280762	9332073	CALLE BELLA AURORA / PJE DE SERVIDUMBRE	DETRÁS DE PENAL SAN CRISTOBAL	POTENCIAL
	18 L	281931	9331689	AV. MIGUEL GRAU C-3	OVALO GRAU	POTENCIAL
	18 L	282136	9332711	JR. ALONSO DE ALVARADO C-4	BARRANCO TUMINO	POTENCIAL
	18 L	281670	9331179	MESONES MURO/ JR. 20 DE ABRIL	FRENTE A LA COMISARIA UCHUGLLA	POTENCIAL
	18 L	281332	9332347	PROLONGACIÓN SAN MARTIN C-1	A UNA CUADRA DE LA PLAZA DE ARMAS	POTENCIAL
220601	18 L	308946	9206799	AV. CORONEL FAP S/N (REFERENCIA CON EL LINDERO DEL AEROPUERTO)	SE ENCUENTRA UBICADO EN EL SECTOR LA MERCED A ESPALDA DEL AEROPUERTO QUE NO SE ENCUENTRA EN FUNCIONAMIENTO	CRITICO
	18 L	308403	9207874	KM 1 CARRETERA JUANJUI TARAPOTO ( ENTRADA A URBANIZACION LOS JARDINES	UBICADO EN EL SECTOR SANTA ROSA ENTRADA DE LA UBICACIÓN LOS JARDINES	CRITICO
	18 L	310014	9208555	AV. CORONEL FAP S/N - SALIDA JUANJUI AL SECTOR LA VICTORIA	SE ENCUENTRA UBICADO EN LA SALIDA DE LA RUTA JUANJUI - LA VICTORIA	CRITICO
	18 L	308790	9205515	JR. SANGENTO LORES CUADRA 1	CALLE QUE TE LLLEVA HACIA LA RIBERA DE LA QUEBRADA JUANJUICILLO	POTENCIAL
	18 L	309652	9205773	PUERTO AMBERES. JR LETICIA CUADRA 1	COSTADO DEL RIO HUALLAGA	POTENCIAL
	18 L	309026	9206909	AV. CORONEL FAP S/N	UBICADO EN EL LINDERO CON EL AEROPUERTO, FRENTE AL RECREO TURISTICO LA PRADERA.	POTENCIAL
	18 L	308505	9207784	KM 1 DE LA CARRETERA FERNANDO BELAUNDE TERRY	A 100 DE LA CARRETERA FERNANDO BELAUNDE TERRY. ENTRANDO HACIA LA URBANIZACION LOS JARDINES	POTENCIAL
	18 L	308841	9205442	PROLONGACION DOS DE MAYO C1 S/N	EN LA RIBERA DE LA QUEBRADA JUANJUICILLO DE UNOS 50 M DEL PUENTE DE PUNO	POTENCIAL
	18 L	308570	9207730	AV. CORONEL FAP S/N	UBICADO AL COSTADO DEL AEROPUERTO A 100 M DE LA ESCUELA DE MANEJO CLIFOR.	CRITICO
220801	18 L	260570	9329766	JR. IQUITOS CRUCE CON JR. RAYMONDI(ENTRADA AL SECTOR SANTA ELENA	ENTRADA AL SECTOR SANTA ROSA, ESPALDA DE AEROPUERTO	POTENCIAL
	18 L	260778	9329913	AV. AVIACION	SECTOR SANTA ROSA DONDE HAY EUCALIPTOS TERRELLANA	POTENCIAL
	18 L	260819	9329751	AV. AVIACION	AL COSTADO DEL AEROPUERTO, CARRETERA QUE SALE	POTENCIAL

	18 L	260775	9330102	AV. AVIACION	FRENTE AL CAMPO SENTETICO CANCHA DEPORTIVO.	POTENCIAL
	18 L	259482	9330469	JR. UNION C1	AL COSTADO DEL RIO UQUIHUA Y PUENTE	POTENCIAL
	18 L	259511	9328539	CARRETERA MASHUYACU	ESPALDA DEL CEMENTERIO	POTENCIAL
	18 L	259062	9327354	CARRETERA A MASCHUYACU	ANTES DE LLEGAR AL PRIMER RESERVORIO	POTENCIAL
	18 L	259600	9331560	CARRETERA ENTRADA Y/O SALIDAD A POSIC	ANTES DE LLEGAR AL RECREO LA GRANJA	POTENCIAL
	18 L	260688	9331214	PRIMERA ENTRADA AL SECTOR LAS PALMERAS	FRENTE A UN CANAL DE RADIO	POTENCIAL
	18 L	260580	9329298	JR. RAYMONDI	FRENTE A LA PISTA DEL AEROPUERTO	POTENCIAL
	18 L	260622	9328721	CARRETERA YORONGOS	FRENTE AL CANAL DE TANACAYACU	POTENCIAL
220901	18 L	348220	9284043	AV . CIRCUNVALACIÓN C-21	VÍA PRINCIPAL	POTENCIAL
	18 L	348992	9282327	JR. RAMÓN CASTILLA C-6 Y PROLONGACIÓN LIBERTAD C-1	CERCA DE LA INSTITUCIÓN EDUCATIVA "APLICACIÓN "	POTENCIAL
	18 L	350048	9283360	PROLONGACIÓN ALERTA Y JR. CAHUIDE C-09	CERCA DEL OJO DE AGUA FONDERO.	POTENCIAL
	18 L	350102	9283172	JR. CAHUIDE C-08	CERCA DEL OJO DE AGUA ACHUAL.	POTENCIAL
	18 L	349017	9280923	JR. JORGE CHAVEZ C-13 Y JR. ABANCAY C- 13	MERCADO N O 3-BARRIO HUAYCO	POTENCIAL
	18 L	349265	9283859	JR. ESPAÑA C-10 Y JR. SACHAPUQUIO C-6	CERCA DE LA VÍA PRINCIPAL DE LA AV . CIRCUNVALACIÓN.	POTENCIAL
	18 L	349844	9282798	JR . LAMAS C 1 Y SAN PABLO DE LA CRUZ	CERCA DE UNA CALLE COMERCIAL.	POTENCIAL
	18 L	348201	9284216	AV. CIRCUNVALACIÓN C-20	VÍA PRINCIPAL	CRITICO
230101	19 L	365755	8006124	PARA GRANDE, FRONTIS DE LA I.E. CLARITA GAMBETA - AV. LOS OLIVOS S/N	FRENTE A LA INSTITUCIÓN EDUCATIVA INICIAL CLARITA GAMBETTA	POTENCIAL
	19 L	362956	8002079	HABITAT S.J. OBRERO MZ H LT. 16	(INTERSECCIÓN DE LA AV. LAS PALMERAS CON LOS SAUCES)	POTENCIAL
	19 L	366614	8008904	AV. SAUCINI CON PASAJE INTERNACIONAL	ENTRE EL MERCADO GRAU Y EL TERMINAL TERRESTRE INTERNACIONAL	POTENCIAL
	19 L	366547	8008950	AV. SAUCINI	A ESPALDAS DEL MERCADO MAYORISTA MIGUEL GRÁU	POTENCIAL
	19 L	366413	8008985	AV. SAUCINI	A ESPALDAS DEL MERCADO MAYORISTA MIGUEL GRÁU	POTENCIAL
240101	17 L	560474	9605185	CALLE FRANCISCO IBAÑEZ, CDRA. 3	< 100 M DE CENTRO DE ABASTOS MERCADO DE TUMBES Y < DE 100 M DE ÁREAS VERDES	CRITICO
	17 L	560626	9605248	CALLE PIURA, CUADRA 13	< 100 M DE CENTRO DE ABASTOS MERCADO DE TUMBES Y < DE 100 M DE ÁREAS VERDES	CRITICO
	17 L	560581	9605248	CALLE PIURA, CDRA. 14	< 100 M DE CENTRO DE ABASTOS MERCADO DE TUMBES Y < DE 100 M DE ÁREAS VERDES	CRITICO
	17 L	560737	9605146	CALLE PIURA, CDRA. 15	< 100 M DE CENTRO DE ABASTOS MERCADO DE TUMBES Y < DE 100 M DE ÁREAS VERDES	CRITICO
	17 L	560836	9605553	CALLE FRANCISCO IBÁÑEZ, CDRA. 5	< 100 M DE ÁREAS VERDES	CRITICO
	17 L	561295	9605349	CALLE EL EJÉRCITO, CDRA. 4	< DE 100 M DE ÁREAS VERDES	CRITICO
	17 L	560744	9603228	CALLE BOLÍVAR (PAMPA GRANDE). CDRA. 13	< 50 M DE CANALES DE RIEGO, < 100 M DE INSTITUCIÓN EDUCATIVA	CRITICO
	17 L	560648	9603019	CALLE BOLÍVAR (PAMPA GRANDE). CDRA. 15	< 50 M DE CANALES DE RIEGO, < 100 M DE INSTITUCIÓN EDUCATIVA	CRITICO
	17 L	560886	9603920	CALLE AGRICULTURA, CDRA. 7	< 50 M DE CANALES DE RIEGO, < 100 M DE INSTITUCIÓN EDUCATIVA	CRITICO
	17 L	561793	9603548	AV. UNIVERSITARIA, CDRA. 14	< DE 100 M DE ÁREAS VERDES	CRITICO
	17 L	561887	9603503	AV. UNIVERSITARIA, CDRA. 15	< DE 100 M DE ÁREAS VERDES, < 50 M DE CANALES DE RIEGO	POTENCIAL
	17 L	561429	9603922	AV. UNIVERSITARIA, CDRA. 11	< 100 M DE INSTITUCIÓN EDUCATIVA, < DE 100 M DE ÁREAS VERDES	CRITICO
	17 L	561345	9603984	AV. UNIVERSITARIA, CDRA. 12	< 100 M DE INSTITUCIÓN EDUCATIVA	CRITICO
	17 L	559747	9605593	CALLE TARAPACÁ, CDRA. 1	< 100 M DE POLICLÍNICO DEL CUARTEL COLOMA	CRITICO
	17 L	559665	9605889	CALLE TARAPACÁ	< 50 M DE CANALES DE RIEGO (CANAL LA TUNA)	CRITICO
	17 L	559796	9606002	CALLE ZARUMILLA, CDRA. 3	< 50 M DE CANALES DE RIEGO (CANAL LA TUNA)	CRITICO

17 L	559858	9606199	CALLE ZARUMILLA, CDRA. 4	< 50 M DE CANALES DE RIEGO (CANAL LA TUNA)	CRITICO
17 L	559959	9606489	CALLE MANGLAR, CDRA. 2	< 50 M DE CANALES DE RIEGO (CANAL LA TUNA)	CRITICO
17 L	560229	9606306	CALLE 24 DE JULIO, CDRA. 7	< 100 M DE INSTITUCIÓN EDUCATIVA (UNT – FCE)	CRITICO
17 L	560304	9606396	CALLE TARAPACÁ, CDRA. 5	< 100 M DE INSTITUCIÓN EDUCATIVA, < 50 M DE CANALES DE RIEGO	CRITICO
17 L	560598	9606849	CALLE TARAPACÁ, CDRA. 7	< 100 M DE INSTITUCIÓN EDUCATIVA (INMACULADA)	CRITICO
17 L	563351	9606658	CALLE S/N	CANCHA CUBILLAS	CRITICO
17 L	564266	9606488	CALLE S/N	< 100 M DE INSTITUCIÓN EDUCATIVA, < DE 100 M DE ÁREAS VERDES	CRITICO
17 L	564675	9606462	CALLE S/N	< 50 M CUERPO NATURAL DE AGUA	CRITICO
17 L	565071	9606272	CALLE S/N	< 50 M CUERPO NATURAL DE AGUA	CRITICO
17 L	564699	9605876	CALLE S/N	< 50 M CUERPO NATURAL DE AGUA	CRITICO
17 L	564776	9604943	PROLONGACIÓN AV. F. BELAUNDE, CDRA.30	< 100 M DE INSTITUCIÓN EDUCATIVA (ANATOLIO POLO GRADOS), < 100 M HOSPITAL REGIONAL	CRITICO
17 L	564542	9604846	PROLONGACIÓN AV. F. BELAUNDE, CDRA.26	< 100 M HOSPITAL REGIONAL	CRITICO
17 L	564408	9605097	CALLE S/N	< 100 M HOSPITAL REGIONAL	CRITICO
17 L	565075	9603803	PROLONGACIÓN AV. F. BELAUNDE, CDRA.25	CARRETERA CIRCUNVALACIÓN – NUEVO TUMBES	CRITICO
17 L	564866	9609702	PROLONGACIÓN AV. F. BELAUNDE, CDRA.26	NO IDENTIFICADO, ERROR DE COORDENADA	CRITICO
17 L	563689	9606179	CALLE MAXIMILIANO, CDRA. 14	< 100 M DE CENTRO DE ABASTOS (PUYANGO), < DE 100 M DE ÁREAS VERDES	CRITICO
17 L	563307	9606892	CALLE EFRAÍN ARCAÑA, CDRA. 3	< DE 100 M DE ÁREAS VERDES, < 100 M DE INSTITUCIÓN EDUCATIVA (I.E ALFRED NOBEL)	CRITICO
17 L	563839	9607216	PANAMERICANA NORTE KM S/N	< 100 M DE INSTITUCIÓN EDUCATIVA, < 100 M CUERPO NATURAL DE AGUA (QUEBRADA LUEY)	CRITICO
17 L	561988	9606557	VÍA DE EVITAMIENTO	< 50 M CUERPO NATURAL DE AGUA (QUEBRADA FICUS)	CRITICO
17 L	562767	9606626	VÍA DE EVITAMIENTO	< 50 M CUERPO NATURAL DE AGUA (QUEBRADA 12 DE SETIEMBRE)	CRITICO
17 L	563036	9606671	VÍA DE EVITAMIENTO	< 50 M CUERPO NATURAL DE AGUA (QUEBRADA PEDREGAL), < 100 M DE INSTITUCIÓN EDUCATIVA (12 SETIEMBRE)	CRITICO
17 L	561185	9606907	CALLE S/N	< 50 M CUERPO NATURAL DE AGUA (DREN SALAMANCA), < 100 M DE INSTITUCIÓN EDUCATIVA	CRITICO
17 L	563141	9605406	ANDRÉS ARAUJO MORÁN S/N	TERRENO ERIAZO, SIN RESIDUOS SÓLIDOS	CRITICO
17 L	564486	9605496	URB. SANTO DOMINGO S/N	< 100 M DE INSTITUCIÓN EDUCATIVA (ABEJITAS FELICES)	CRITICO
17 L	563626	9607280	LOS DEFENSORES S/N	TERRENO PRIVADO CON PRESENCIA DE RESIDUOS SÓLIDOS (7 M3)	CRITICO
17 L	567855	9612865	VILLA PUERTO PIZARRO	< DE 100 M DE ÁREAS VERDES	CRITICO
17 L	559104	9604412	AA. HH PUEBLO NUEVO	TERRENO ERIAZO	CRITICO
17 L	561007	9606463	BARRIO EL PACÍFICO S/N	< 100 M DE INSTITUCIÓN EDUCATIVA (MAFALDA LAMA)	CRITICO
17 L	559761	9605462	RIVERA DEL RÍO TUMBES-MALECÓN Y CUARTEL COLOMA.	< 50 M DE CURSO DE AGUA Y < 100 M UNIVERSIDAD LOS ÁNGELES DE CHIMBOTE	CRITICO
17 L	559987	9606761	EL TRIUNFO – CANAL LA TUNA Y PARCELAS AGRÍCOLAS	< 50 M DE CANAL DE RIEGO LA TUNA Y < 100 M COLEGIO ESPECIAL.	CRITICO
17 L	561146	9606518	EL PACÍFICO – COLEGIO ANDRÉS AVELINO CÁCERES	< 100 M DEL COLEGIO ANDRÉS AVELINO CÁCERES	CRITICO
17 L	561283	9606508	EL PACÍFICO - ESQUINA DE LA ANTENA	TERRENO CON PENDIENTE, ESQUINA DE LA ANTENA DEL PACÍFICO.	CRITICO
17 L	561332	9606538	EL PACÍFICO CALLE SIN NOMBRE – PARTE POSTERIOR DE LA ANTENA	EL PACÍFICO CALLE SIN NOMBRE	CRITICO
17 L	563326	9606551	ANDRÉS ARAUJO MORAN-CANCHA CUBILLAS	A 100 M APROXIMADAMENTE SE UBICA LA QUEBRADA PEDREGAL	CRITICO
17 L	564761	9605455	ANDRÉS ARAUJO MORAN - AVITRAZA	< 50 M DE CANAL DE RIEGO PUERTO EL CURA	CRITICO



	17 L	564212	9607275	ANDARES ARAUJO MORAN - CARRETERA PANAMERICANA NORTE -FRENTE A AGRIPAC	COSTADO DE CARTEL PUBLICITARIO TALE DE MILETO	CRITICO
	17 L	564029	9607272	ANDARES ARAUJO MORAN - CARRETERA PANAMERICANA NORTE-PASANDO EL SENATI	< 50 M DE QUEBRADA LUEY	CRITICO
	17 L	564049	9603308	CARRETERA HOSPITAL REGIONAL-BOTADERO DE TUMBES	< 50 M DE QUEBRADA SIN NOMBRE	CRITICO
	17 L	564858	9603699	CARRETERA HOSPITAL REGIONAL-BOTADERO DE TUMBES	< 50 M DE QUEBRADA SIN NOMBRE	CRITICO
	17 L	561916	9604591	PUMACAHUA - LADRILLERAS	TERRENOS DEL EJERCITO	CRITICO
	17 L	561152	9606758	PERBOLA DEL EJERCITO – FRENTE A ITTSA BUS	< 100 M DE CLÍNICA LA FAMILIA	CRITICO
	17 L	562512	9605975	LAS MALVINAS, TERRENO PARA CEMENTERIO	TERRENO PARA CEMENTERIO	CRITICO
240301	17 L	581242	9613887	AV. EL EJÉRCITO CON PANAMERICANA NORTE	< 80M INSTITUCIÓN EDUCATIVA INICIAL LAS PALMERAS	POTENCIAL
	17 L	579558	9613431	INTERSECCIÓN AV. INDUSTRIAL CON CALLE LOS LIBERTADORES	< 200M INSTITUCIÓN EDUCATIVA JUAN PABLO	POTENCIAL
	17 L	579656	9614442	AV. LA MARINA CARRETERA CAMPO AMOR - EL BENDITO	< 300M DE VIVIENDAS < DE 5M VÍA DE INGRESO AL BENDITO	POTENCIAL
	17 L	580893	9613866	CALLE SAN MARTÍN - SECTOR EMILIO NOBLECILLA	< DE 10M DE VIVIENDAS < DE 50M DE ÁREAS VERDES	CRITICO
	17 L	581663	9611703	SALIDA DE LA AV. 28 DE JULIO	< 100M DE VIVIENDAS	POTENCIAL
	17 L	581593	9613794	AA.HH. NUEVA ESPERANZA	< DE 100M SE ENCUENTRA LA QUEBRADA MARCO FELIPE < DE 50M EXISTEN VIVIENDAS	POTENCIAL
	17 L	581739	9613612	AA.HH. NUEVA ESPERANZA	< DE 400M EXISTE UNA INSTITUCIÓN EDUCATIVA CHILMASA DE NUEVO AGUA VERDE	CRITICO
250101	17 L	580418	9613348	AA.HH. CAMPO AMOR	EXISTE INVASIÓN DE ÁREA	CRITICO
	18 L	546548	9070934	CALLE SIN NOMBRE	PUERTA DELANTERA MERCADO MAYORISTA	POTENCIAL
	18 L	546493	9070807	CALLE SIN NOMBRE	PUERTA POSTERIOR MERCADO MAYORISTA	POTENCIAL
	18 L	546551	9070139	AV. HABILITACIÓN URBANA MUNICIPAL	50 METROS DEL LÍMITE CON MANANTAY	POTENCIAL
	18 L	551365	9072627	AV. BELLAVISTA 1 JR. RAYMONDI	100 METROS AV . SAN MARTIN (CRITERIO DE RIESGO "H" DEL ANEXO NO 12)	POTENCIAL
	18 L	551617	9072554	JR. 09 DE DICIEMBRE 1 CALLE C. FERNÁNDEZ.	A MENOS DE 100M DE INSTITUCIONES EDUCATIVAS A MENOS DE 100M DE PARQUES Y/O ÁREAS VERDES PÚBLICAS.	POTENCIAL
	18 L	551858	9072695	JR. 07 DE JUNIO CUADRA 12	A MENOS DE 100M DE CENTROS DE ABASTO Y/O MERCADOS A MENOS DE 50 M A CUERPOS NATURALES DE AGUA A MENOS DE 100M DE PARQUES Y/O ÁREAS VERDES PÚBLICAS.	POTENCIAL
	18 L	551624	9074654	AV. SÁENZ PEÑA CUADRA 12	A MENOS DE 100M DE CENTROS DE ABASTO Y/O MERCADOS A MENOS DE 100M DE PARQUES Y/O ÁREAS VERDES PÚBLICAS.	POTENCIAL
	18 L	543998	9070545	AA.HH . NUEVA MAGDALENA JR. LORETO 1 AV . MAGDALENA	A 30 METROS DE LA AV. TUPAC (CRITERIO DE RIESGO "H" DEL ANEXO N° 12)	POTENCIAL
	18 L	544460	9070630	AA.HH . RENATO SALABERR JR. LNDEPENDENCIA	(CRITERIO DE RIESGO "H" DEL ANEXO N° 12)	CRITICO
	18 L	544776	9070710	AA.HH . SOCORRITO : AV . FERNANDO BELAUNDE TERRY Y 29 DE DICIEMBRE	(CRITERIO DE RIESGO "H" DE! ANEXO N° 12)	POTENCIAL
	18 L	545289	9070824	AV. TUPAC CON AV. LA MARINA	(CRITERIO DE RIESGO "H" DEL ANEXO N° 12)	POTENCIAL
	18 L	544880	9069912	AA.HH . LOS JARDINES DE LA FLORIDA: CALLE GENERAL PRADO	(CRITERIO DE RIESGO "H" DEL ANEXO N° 12)	POTENCIAL
	18 L	547458	9070632	AA.HH . PRIMAVERA II ETAPA: CALLE 22.	A MENOS DE 100M DE INSTITUCIONES EDUCATIVOS	POTENCIAL



## 5. PREGUNTAS FRECUENTES

**¿Cómo presentar las zonas priorizadas donde se implementa la segregación en la fuente y recolección selectiva?**

Los mapas o planos de ubicación son presentados en formato PDF con alta resolución; donde se pueda visualizar las manzanas, lotes de viviendas, los nombres de las calles, avenidas y centros poblados/urbanizaciones que faciliten el monitoreo en campo, de las viviendas, establecimientos comerciales, instituciones públicas o privadas participantes en la segregación en la fuente y recolección selectiva.

**¿La relación de viviendas, establecimientos comerciales, instituciones públicas o privadas que participan en la valorización de residuos orgánicos e inorgánicos incluye las firmas de los/las participantes?**

No, sólo la relación de participantes.

**¿Se puede incluir dentro de la valorización de residuos sólidos orgánicos los provenientes de camales, zonas agrícolas, industriales, o mineras?**

No, debido a que no son residuos sólidos del ámbito municipal.

## 6. ABREVIATURAS Y SIGLAS

<b>D. L.</b>	Decreto Legislativo
<b>D. S.</b>	Decreto Supremo
<b>MINAM</b>	Ministerio del Ambiente
<b>SIGERSOL</b>	Sistema de Información para la Gestión de Residuos Sólidos
<b>t</b>	Toneladas
<b>EO-RS</b>	Empresas Operadoras de Residuos Sólidos
<b>EPP</b>	Equipos de Protección Personal
<b>OEFA</b>	Organismo de Evaluación y Fiscalización Ambiental
<b>TUPA</b>	Texto Único de Procedimientos Administrativos
<b>MYPE</b>	Micro y Pequeña Empresa

## 7. GLOSARIO

**Botadero.** Acumulación inapropiada de residuos en vías y espacios públicos, así como en áreas urbanas, rurales o baldías que generan riesgos sanitarios o ambientales. Estas acumulaciones existen al margen de la Ley y carecen de autorización.

**Coordenadas UTM:** El sistema de coordenadas geográficas UTM (Universal Transverse Mercator) se utiliza para referenciar cualquier punto de la superficie terrestre, utilizando para ello un tipo particular de proyección cilíndrica para representar la Tierra sobre el plano.

**Disposición final.** Procesos u operaciones para tratar o disponer en un lugar los residuos sólidos, como última etapa de su manejo en forma permanente, sanitaria y ambientalmente segura.

**Empresa Operadora de Servicios de Residuos Sólidos.** Persona jurídica que presta los servicios de limpieza de vías y espacios públicos, recolección y transporte, transferencia o disposición final de residuos. Asimismo, puede realizar las actividades de comercialización y valorización.

**Generador.** Persona natural o jurídica que en razón de sus actividades genera residuos sólidos, sea como productor, importador, distribuidor, comerciante o usuario.

**Gestión integral de residuos sólidos.** Toda actividad técnica administrativa de planificación, coordinación, concertación, diseño, aplicación y evaluación de políticas, estrategias, planes y programas de acción de manejo apropiado de los residuos sólidos.

**Minimización.** Acción de reducir al mínimo posible el volumen y peligrosidad de los residuos, a través de cualquier estrategia preventiva, procedimiento, método o técnica utilizada en la actividad generadora.

**Planta de valorización de residuos.** Infraestructura destinada a reaprovechar material o energéticamente los residuos, previo tratamiento.

**Puntos Críticos.** Lugares de acumulación temporal de residuos sólidos municipales de 1.5 m<sup>3</sup> a más, generados en vías, espacios y áreas públicas

**Recolección selectiva.** Acción de recoger apropiadamente los residuos que han sido previamente segregados o diferenciados en la fuente, con la finalidad de preservar su calidad con fines de valorización.

**Reciclaje.** Toda actividad que permite reaprovechar los residuos sólidos mediante un proceso de transformación para cumplir su fin inicial u otros fines.

**Recicladores organizados.** Personas naturales que deciden agruparse en una sociedad, asociación, microempresa y empresa para realizar un fin común, constituyéndose en persona jurídica y formalizándose mediante inscripción en registros públicos.

**Relleno sanitario.** Instalación destinada a la disposición sanitaria y ambientalmente segura de los residuos sólidos en la superficie o bajo tierra, basados en los principios y métodos de la ingeniería sanitaria y ambiental.

**Residuos de limpieza de espacios públicos.** Son aquellos residuos generados por los servicios de barrido y limpieza de pistas, veredas, plazas, parques y otras áreas públicas.

**Residuos municipales.** Los residuos del ámbito de la gestión municipal o residuos municipales están conformados por los residuos domiciliarios y los provenientes del barrido y limpieza de espacios públicos, incluyendo las playas, actividades comerciales y otras actividades urbanas no domiciliarias cuyos residuos se pueden asimilar a los servicios de limpieza pública, en todo el ámbito de su jurisdicción.

**Residuos sólidos.** Residuos sólidos es cualquier objeto, material, sustancia o elemento resultante del consumo o uso de un bien o servicio, de cual su poseedor se desprenda o tenga la intención u obligación de desprenderse, para ser manejados priorizando la valorización de los residuos y en último caso su disposición final.

**Residuos inorgánicos.** Son aquellos residuos que no pueden ser degradados o desdoblados naturalmente, o bien si esto es posible sufren descomposición demasiado lenta. Estos residuos provienen de minerales y productos sintéticos.

**Residuos orgánicos.** Se refiere a los residuos biodegradables o sujetos a descomposición. Pueden generarse tanto en el ámbito de gestión municipal como en el ámbito de gestión no municipal.

**Segregación.** Acción de agrupar determinados componentes o elementos físicos de los residuos sólidos para ser manejados en forma especial.




**Tratamiento.** Cualquier proceso, método o técnica que permita modificar la característica física, química o biológica del residuo sólido, a fin de reducir o eliminar su potencial peligro de causar daños a la salud y el ambiente.

**Valorización.** Cualquier operación cuyo objetivo sea que el residuo, uno o varios de los materiales que lo componen, sea reaprovechado y sirva para la finalidad útil al sustituir a otros materiales o recursos en los procesos productivos. La valorización puede ser material o energética.

**Valorización energética.** Constituyen operaciones de valorización energética, aquellas destinadas a emplear residuos con la finalidad de aprovechar su potencial energético, tales como: Coprocesamiento, coincineración, generación de energía en base a procesos de biodegradación, biochar, entre otros.

**Valorización material.** Constituyen operaciones de valorización material: reutilización, reciclado, compostaje, recuperación de aceites, bio-conversión, entre otras alternativas que, a través de procesos de transformación física, química u otros demuestren su viabilidad técnica, económica o ambiental.

## MINISTERIO DE ECONOMÍA Y FINANZAS

 [www.gob.pe/mef](http://www.gob.pe/mef)  Jr. Junín 319, Lima 1 - Perú  (511) 311 5930

Síguenos en:

 @MEF\_Peru

 Ministerio de Economía y Finanzas - Oficial