

**PROGRAMA DE INCENTIVOS A LA
MEJORA DE LA GESTIÓN MUNICIPAL
DEL AÑO 2020**



PERÚ

Ministerio
de Economía y Finanzas

**GUÍA PARA EL CUMPLIMIENTO DE LA
META 2**

**FORTALECIMIENTO DE LA ADMINISTRACIÓN Y
GESTIÓN DEL IMPUESTO PREDIAL**

Guía para el cumplimiento de la meta 2 del Programa de Incentivos a la Mejora de la Gestión Municipal establecida al 31 de diciembre de 2020

"Fortalecimiento de la administración y gestión del impuesto predial"

María Antonieta Alva Luperdi
Ministra de Economía y Finanzas

Mario Alfredo Arróspide Medina
Viceministro de Economía

Marco Antonio Camacho Sandoval
Director General de Política de Ingresos Públicos

Responsable: Johnny Armando Egúsquiza de la Haza
Director de Tributación Subnacional

Elaboración de Contenidos
Equipo técnico de la Dirección General de Política de Ingresos Públicos

Ministerio de Economía y Finanzas - Dirección General de Política de Ingresos Públicos
Jr. Junín 319, Cercado de Lima, Lima - Perú
Correo electrónico: metapredial@mef.gob.pe

Lima - Perú, agosto de 2020

Todos los derechos reservados
Permitida la reproducción total o parcial por cualquier medio siempre y cuando se cite la fuente.

PRESENTACIÓN

El 15 de marzo de 2020, mediante Decreto Supremo N° 044-2020-PCM, el gobierno declaró el Estado de Emergencia Nacional por el plazo de quince (15) días calendario, y dispuso el aislamiento social obligatorio (cuarentena), por las graves circunstancias que afectan la vida de la Nación a consecuencia del brote del COVID-19. Mediante Decreto Supremo N° 051-2020-PCM se prorrogó el estado de emergencia hasta el 12 de abril de 2020, situación que mediante los Decretos Supremos N° 075-2020-PCM, N° 116-2020-PCM y N° 135-2020-PCM, fue extendida hasta el 31 de agosto de 2020.

En dicho contexto del COVID-19, como consecuencia del aislamiento social obligatorio, la recaudación del Impuesto Predial en lo que va del presente año ha sufrido una importante reducción, debido, entre otros factores, a los siguientes:

- a) Se ha roto la cadena de pagos.
- b) Se evidencia que las municipalidades también están siendo afectadas y no pueden afrontar los gastos corrientes para asegurar la continuidad de servicios básicos (recojo de basura, serenazgo, limpieza, etc.).
- c) El nivel de recaudación de impuestos de las municipalidades se encuentra muy por debajo de sus proyecciones.
- d) Están solicitando transferencias presupuestales para cubrir sus necesidades básicas.

En ese sentido, la recaudación del Impuesto Predial obtenida por el total de municipalidades durante los meses de enero a julio 2020 alcanzó un monto de S/ 875,2 millones, representando una caída, en comparación con el mismo período del 2019, de 32,4% en términos reales. Asimismo, en lo que respecta a los resultados del mes de julio, la recaudación del Impuesto Predial del total de municipalidades asciende a S/ 55,4 millones, representando una caída, en comparación con el mes de julio 2019, de 57,4% en términos reales.

Estos resultados reflejan el problema que actualmente vienen enfrentando las municipalidades respecto a la recaudación tributaria, principalmente, de Impuesto Predial, considerando que esta caída de la recaudación es un reflejo, tanto de las limitaciones que las municipalidades tienen internamente para la gestión de la recaudación, como de la respuesta de la población respecto de mantener una cultura tributaria en tiempos de crisis económica, a causa de la pandemia.

Mediante Decreto Supremo N° 217-2020-EF, se aprueba la Meta 2 “Fortalecimiento de la Administración y Gestión del Impuesto Predial” del Programa de Incentivos a la Mejora de la Gestión Municipal, establecida al 31 de diciembre 2020. Al respecto, cabe resaltar que, en la actual coyuntura, se hace necesario establecer una meta de recaudación de Impuesto Predial para los gobiernos locales, en especial para los de tipo A, C y D, cuya recaudación representa alrededor del 90% del total de dicho impuesto recaudado a nivel nacional. Esto se debe a la necesidad de asegurar la sostenibilidad fiscal de los gobiernos locales en tiempos de crisis económica y a que el Impuesto Predial es el principal impuesto municipal en términos de recaudación.

En relación a esto, cabe señalar que desde el año 2010, el Ministerio de Economía y Finanzas (MEF), a través del Programa de Incentivos a la Mejora de la Gestión Municipal, diseña metas que contribuyen a mejorar la recaudación del Impuesto Predial, las cuales se han venido perfeccionando tanto en su estructura como en la cobertura de las municipalidades hacia las cuales están dirigidas.

En ese contexto, para el año 2020, la Meta 2, Fortalecimiento de la administración y gestión del Impuesto Predial, propuesta por la Dirección General de Política de Ingresos Públicos (DGPPI) del MEF, consiste en incrementar la recaudación del impuesto, como mínimo, a un nivel requerido.

En consecuencia, el cumplimiento de dicha meta contribuirá a mejorar la gestión tributaria del Impuesto Predial de las municipalidades participantes, para otorgar mayor predictibilidad al financiamiento de las necesidades que promuevan el desarrollo local.

**Dirección General de Política de Ingresos Públicos
Ministerio de Economía y Finanzas**



ÍNDICE

1. ASPECTOS GENERALES	5
1.1. Objetivo	5
1.2. Ámbito de aplicación	5
1.3. Marco normativo	5
1.4. Entidad responsable del proceso de evaluación	6
1.5. Proceso de evaluación	6
2. DESARROLLO DE ACTIVIDADES PARA CUMPLIR LA META	7
2.1. Cuadro de actividades	7
2.2. Descripción detallada de actividades	7
3. DIRECTORIO PARA ORIENTACIONES TÉCNICAS	10
4. ANEXOS	10
5. SIGLAS	20

1. ASPECTOS GENERALES

1.1. Objetivo

La presente Guía tiene por objetivo establecer las pautas y los procedimientos a seguir por las municipalidades tipo “A”, “C” y “D” para el correcto cumplimiento de la Meta 2: “Fortalecimiento de la administración y gestión del Impuesto Predial” del Programa de Incentivos a la Mejora de la Gestión Municipal, establecida al 31 de diciembre del año 2020.

1.2. Ámbito de aplicación

Clasificación de municipalidades del PI	Tipo	N° de municipalidades
Municipalidades provinciales pertenecientes a ciudades principales	A	74
Municipalidades distritales de Lima Metropolitana	C	42
Municipalidades distritales pertenecientes a otras ciudades principales	D	129
Total		245

El ámbito de aplicación de la meta corresponde a 245 municipalidades Tipo “A”, “C” y “D”.

1.3. Marco normativo

El siguiente cuadro presenta el marco normativo aplicable a la meta:

Dispositivo legal	Nombre
Ley N° 27972	Ley Orgánica de Municipalidades.
Ley N° 29332	Ley que crea el Programa de Incentivos a la Mejora de la Gestión Municipal.
Decreto Legislativo N° 776	Ley de Tributación Municipal, cuyo Texto Único Ordenado fue aprobado por Decreto Supremo N° 156-2004-EF.
Decreto Legislativo N° 816	Código Tributario, cuyo Texto Único Ordenado fue aprobado por Decreto Supremo N° 133-2013-EF.
Decreto Supremo N° 362–2019–EF	Aprueban los Procedimientos para el cumplimiento de metas y la asignación de recursos del Programa de Incentivos a la Mejora de la Gestión Municipal del año 2020, y dictan otras medidas.
Decreto Supremo N° 101-	Aprueba la Fase 2 de la reanudación de actividades

Dispositivo legal	Nombre
2020	económicas dentro del marco de la declaratoria de emergencia sanitaria nacional por las graves circunstancias que afectan la vida de la nación a consecuencia del COVID-19, y modifica el Decreto Supremo N° 180-2020-PCM.
Decreto de Urgencia N° 047 – 2020	Decreto de Urgencia que establece medidas extraordinarias para reducir el impacto de las medidas de aislamiento social obligatorio en la situación fiscal de los gobiernos locales y garantizar la continuidad de los servicios para atender la emergencia sanitaria, y otras medidas.
Decreto de Urgencia N° 014 – 2019	Decreto de Urgencia que aprueba el Presupuesto del Sector Público para el Año Fiscal 2020.
Decreto Supremo N° 099–2020–EF	Modifican los procedimientos para el cumplimiento de metas y la asignación de recursos del Programa de Incentivos a la Mejora de la Gestión Municipal del año 2020 y dictan otras medidas
DS N° 217-2020-EF	Aprueban las Metas del Programa de Incentivos a la Mejora de la Gestión Municipal correspondientes al 31 de diciembre del Año 2020

1.4. Entidad responsable del proceso de evaluación

La DGPIP, a través de la Dirección de Tributación Subnacional, es la entidad responsable del diseño, asistencia técnica y evaluación del cumplimiento de la Meta 2, “Fortalecimiento de la administración y gestión del Impuesto Predial”.

1.5. Proceso de evaluación

La evaluación del cumplimiento de la Meta 2, “Fortalecimiento de la administración y gestión del Impuesto Predial”, se realiza considerando las especificaciones establecidas en el cuadro de actividades de la meta. Los resultados de la evaluación concluyen con una calificación cuantitativa del nivel de cumplimiento de cada municipalidad a través de la determinación de un puntaje final, correspondiente al cumplimiento de la actividad de la meta.

2. DESARROLLO DE ACTIVIDADES PARA CUMPLIR LA META

2.1. Cuadro de actividades

Las municipalidades deben implementar las actividades y alcanzar el puntaje mínimo establecido para el cumplimiento de la meta, de acuerdo con las especificaciones que se detalla en el cuadro de actividades:

Actividad	Indicador	Valla ^{1/}	Medio de verificación ^{2/}	Fecha máxima de cumplimiento	Puntaje ^{3/}
Actividad 1: Cumplir la valla de recaudación del Impuesto Predial.	Monto de recaudación del Impuesto Predial	Valla mínima	Información de recaudación del Impuesto Predial registrada en el SIAF	31 de diciembre	80
		Valla ideal			100
Puntaje mínimo para cumplir la meta					80 puntos
Puntaje máximo					100 puntos

1/ Las vallas se detallan en el Anexo N° 1.

2/ Se tomará en cuenta la información registrada en el clasificador de ingresos 1.1.2.1.1.1, "Predial".

3/ Las municipalidades que cumplan la valla mínima obtendrán 80 puntos. Las municipalidades que pasen dicha valla pero no cumplan la valla ideal obtendrán 80 puntos más un puntaje adicional, proporcional a la diferencia entre su recaudación y la valla mínima. Las municipalidades que cumplan la valla ideal obtendrán 100 puntos.

2.2. Descripción detallada de actividades

Actividad 1: Cumplir la valla de recaudación del Impuesto Predial.

Para municipalidades tipo A, C y D:

La actividad es importante porque permitirá a las municipalidades disponer de mayores recursos para atender la demanda de bienes y servicios públicos de sus respectivas localidades, a medida que incrementan la recaudación total del Impuesto Predial.



Pasos a seguir para el cumplimiento de la Actividad 1

Paso 1: Cumplir en el año 2020 las vallas establecidas de recaudación del Impuesto Predial.

La municipalidad deberá lograr hasta el 31 de diciembre un nivel de recaudación del Impuesto Predial mayor o igual a la valla mínima o mayor o igual a la valla ideal, establecidas en el Anexo N° 1.

Ejemplo 1:

1. La municipalidad de “Ciudad Modelo” tiene una valla mínima de recaudación 2020 del Impuesto Predial de S/ 983 905 y una valla ideal de recaudación 2020 del impuesto de S/ 1 200 365; y alcanzó una recaudación total de S/ 1 100 300 en dicho año.
2. Por tanto, la municipalidad cumplió su valla mínima, pero no cumplió su valla ideal, obteniendo así 80 puntos.

Respecto al puntaje adicional que obtendrán las municipalidades que pasen la valla mínima pero no cumplan la valla ideal, éste se calcula mediante la siguiente fórmula:

$$\text{Puntaje adicional} = \frac{\text{Recaud.} - \text{Valla mínima}}{\text{Valla ideal} - \text{Valla mínima}} \times 20$$

El resultado obtenido se redondea a 0 decimales.

Ejemplo 2:

1. Considerando los resultados del ejemplo anterior, la municipalidad “Ciudad Modelo” tendría un puntaje adicional, el cual se calcula de la siguiente manera:

$$11 \text{ puntos} = \frac{1\ 100\ 300 - 983\ 905}{1\ 200\ 365 - 983\ 905} \times 20$$

Por tanto, la municipalidad obtendrá 11 puntos adicionales a los 80 puntos obtenidos por alcanzar la valla mínima, alcanzando un puntaje total de 91 puntos.

Medio de verificación

El medio de verificación del cumplimiento de esta actividad es el siguiente:

1. Se considerará como recaudación del IP a la información registrada en el SIAF en el clasificador de ingresos 1.1.2.1.1.1, “Predial”, hasta el 31 de diciembre del presente año.
2. Se realizará una verificación de los datos registrados en dicho clasificador del SIAF a una muestra aleatoria de municipalidades, a fin de corroborar si éstos guardan relación con los datos registrados en los sistemas de cada ATM de las municipalidades participantes. Dicha verificación se llevará a cabo mediante una reunión virtual entre el personal asignado por la ATM y los funcionarios del MEF.

Consideraciones:

1. De acuerdo a lo indicado por la Dirección General de Presupuesto Público (DGPP) del MEF, la recaudación de interés moratorio del impuesto deberá ser registrada en el SIAF en el clasificador 1.1.5.3.2.1, "Intereses por Sanciones Tributarias".

Recomendaciones:

1. Se recomienda al responsable de la ATM coordinar con las instancias correspondientes dentro de la municipalidad y verificar que la recaudación del Impuesto Predial y el reajuste se encuentren correctamente registrados en el clasificador de ingresos 1.1.2.1.1.1.

3. DIRECTORIO PARA ORIENTACIONES TÉCNICAS

Nombre	Teléfono celular ^{1/}	Correo electrónico
Jaime Torpoco Ascanio	991 803 817	metapredial@mef.gob.pe
José Céspedes Bustamante	997 223 585	
Diego Zúñiga Serafin	951 215 205	

1/ Horario de atención de lunes a viernes de 9 am a 6 pm

4. ANEXOS

Anexo N° 1: Vallas de recaudación 2020 del Impuesto Predial

ANEXO N° 1
VALLAS DE RECAUDACIÓN 2020 DE IMPUESTO PREDIAL
(Soles)

Ubigeo	Departamento	Provincia	Distrito	Ambito	Valla mínima	Valla ideal
010101	AMAZONAS	CHACHAPOYAS	CHACHAPOYAS	PROVINCIAL	1 214 275	1 481 415
010201	AMAZONAS	BAGUA	BAGUA	PROVINCIAL	281 950	402 786
010701	AMAZONAS	UTCUBAMBA	BAGUA GRANDE	PROVINCIAL	494 290	706 128
020101	ANCASH	HUARAZ	HUARAZ	PROVINCIAL	2 322 359	2 833 278
020105	ANCASH	HUARAZ	INDEPENDENCIA	DISTRITAL	2 382 061	2 906 114
020801	ANCASH	CASMA	CASMA	PROVINCIAL	633 011	904 302
021101	ANCASH	HUARMEY	HUARMEY	PROVINCIAL	1 559 982	2 228 546
021801	ANCASH	SANTA	CHIMBOTE	PROVINCIAL	7 134 256	10 191 794
021803	ANCASH	SANTA	COISHCO	DISTRITAL	641 317	916 167
021809	ANCASH	SANTA	NUEVO CHIMBOTE	DISTRITAL	2 728 982	3 898 546
030101	APURIMAC	ABANCAY	ABANCAY	PROVINCIAL	962 262	1 173 959
030109	APURIMAC	ABANCAY	TAMBURCO	DISTRITAL	76 810	109 729
030201	APURIMAC	ANDAHUAYLAS	ANDAHUAYLAS	PROVINCIAL	618 599	883 714
030213	APURIMAC	ANDAHUAYLAS	SAN JERONIMO	DISTRITAL	93 339	133 341
030216	APURIMAC	ANDAHUAYLAS	TALAVERA	DISTRITAL	278 427	397 753
040101	AREQUIPA	AREQUIPA	AREQUIPA	PROVINCIAL	13 942 919	15 337 211
040102	AREQUIPA	AREQUIPA	ALTO SELVA ALEGRE	DISTRITAL	1 760 251	2 147 506
040103	AREQUIPA	AREQUIPA	CAYMA	DISTRITAL	4 451 570	5 119 305
040104	AREQUIPA	AREQUIPA	CERRO COLORADO	DISTRITAL	7 650 268	8 797 808
040105	AREQUIPA	AREQUIPA	CHARACATO	DISTRITAL	167 568	209 460
040106	AREQUIPA	AREQUIPA	CHIGUATA	DISTRITAL	21 226	30 324
040107	AREQUIPA	AREQUIPA	JACOBO HUNTER	DISTRITAL	1 088 500	1 327 970
040109	AREQUIPA	AREQUIPA	MARIANO MELGAR	DISTRITAL	716 608	895 760

Ubigeo	Departamento	Provincia	Distrito	Ámbito	Valla mínima	Valla ideal
040110	AREQUIPA	AREQUIPA	MIRAFLORES	DISTRITAL	1 271 251	1 550 927
040111	AREQUIPA	AREQUIPA	MOLLEBAYA	DISTRITAL	106 968	152 812
040112	AREQUIPA	AREQUIPA	PAUCARPATA	DISTRITAL	3 114 657	3 581 856
040116	AREQUIPA	AREQUIPA	SABANDIA	DISTRITAL	263 416	329 270
040117	AREQUIPA	AREQUIPA	SACHACA	DISTRITAL	2 358 090	2 876 870
040122	AREQUIPA	AREQUIPA	SOCABAYA	DISTRITAL	1 941 875	2 369 088
040123	AREQUIPA	AREQUIPA	TIABAYA	DISTRITAL	452 225	565 281
040126	AREQUIPA	AREQUIPA	YANAHUARA	DISTRITAL	2 511 661	3 064 226
040128	AREQUIPA	AREQUIPA	YURA	DISTRITAL	1 189 315	1 450 964
040129	AREQUIPA	AREQUIPA	JOSE LUIS BUSTAMANTE Y RIVERO	DISTRITAL	4 485 576	5 158 413
040520	AREQUIPA	CAYLLOMA	MAJES	DISTRITAL	646 262	923 231
040701	AREQUIPA	ISLAY	MOLLEDO	PROVINCIAL	1 701 953	2 076 382
050101	AYACUCHO	HUAMANGA	AYACUCHO	PROVINCIAL	4 322 821	4 971 245
050104	AYACUCHO	HUAMANGA	CARMEN ALTO	DISTRITAL	343 248	490 355
050110	AYACUCHO	HUAMANGA	SAN JUAN BAUTISTA	DISTRITAL	962 040	1 202 550
050115	AYACUCHO	HUAMANGA	JESUS NAZARENO	DISTRITAL	277 020	346 275
050116	AYACUCHO	HUAMANGA	ANDRES AVELINO CACERES DORREGARAY	DISTRITAL	484 912	692 732
050401	AYACUCHO	HUANTA	HUANTA	PROVINCIAL	351 327	501 896
060101	CAJAMARCA	CAJAMARCA	CAJAMARCA	PROVINCIAL	9 603 318	13 719 026
060108	CAJAMARCA	CAJAMARCA	LOS BAÑOS DEL INCA	DISTRITAL	1 021 951	1 459 930
060401	CAJAMARCA	CHOTA	CHOTA	PROVINCIAL	184 710	263 872
060601	CAJAMARCA	CUTERVO	CUTERVO	PROVINCIAL	463 762	662 517
060801	CAJAMARCA	JAEN	JAEN	PROVINCIAL	2 338 258	3 340 369
070101	CALLAO	CALLAO	CALLAO	PROVINCIAL	41 784 208	45 962 629
070102	CALLAO	CALLAO	BELLAVISTA	DISTRITAL	6 669 035	7 669 390
070103	CALLAO	CALLAO	CARMEN DE LA LEGUA REYNOSO	DISTRITAL	4 780 886	5 832 680
070104	CALLAO	CALLAO	LA PERLA	DISTRITAL	1 676 001	2 044 722
070105	CALLAO	CALLAO	LA PUNTA	DISTRITAL	588 201	735 251



Ubigeo	Departamento	Provincia	Distrito	Ámbito	Valla mínima	Valla ideal
070106	CALLAO	CALLAO	VENTANILLA	DISTRITAL	11 455 513	13 173 840
070107	CALLAO	CALLAO	MI PERU	DISTRITAL	208 602	260 753
080101	CUSCO	CUSCO	CUSCO	PROVINCIAL	8 484 747	9 757 459
080104	CUSCO	CUSCO	SAN JERONIMO	DISTRITAL	2 526 633	3 082 493
080105	CUSCO	CUSCO	SAN SEBASTIAN	DISTRITAL	3 887 726	4 743 025
080106	CUSCO	CUSCO	SANTIAGO	DISTRITAL	2 029 209	2 475 635
080108	CUSCO	CUSCO	WANCHAQ	DISTRITAL	5 507 419	6 333 532
080601	CUSCO	CANCHIS	SICUANI	PROVINCIAL	336 966	421 207
080801	CUSCO	ESPINAR	ESPINAR	PROVINCIAL	526 231	751 759
080901	CUSCO	LA CONVENCION	SANTA ANA	PROVINCIAL	484 222	605 277
090101	HUANCAVELICA	HUANCAVELICA	HUANCAVELICA	PROVINCIAL	691 398	987 712
090118	HUANCAVELICA	HUANCAVELICA	ASCENSION	DISTRITAL	146 216	208 880
100101	HUANUCO	HUANUCO	HUANUCO	PROVINCIAL	2 284 310	3 263 300
100102	HUANUCO	HUANUCO	AMARILIS	DISTRITAL	1 287 266	1 609 082
100111	HUANUCO	HUANUCO	PILLCO MARCA	DISTRITAL	784 420	980 525
100601	HUANUCO	LEONCIO PRADO	RUPA-RUPA	PROVINCIAL	696 795	995 421
100606	HUANUCO	LEONCIO PRADO	MARIANO DAMASO BERAUN	DISTRITAL	12 361	17 658
100608	HUANUCO	LEONCIO PRADO	CASTILLO GRANDE	DISTRITAL	117 490	167 843
110101	ICA	ICA	ICA	PROVINCIAL	10 071 244	11 581 930
110102	ICA	ICA	LA TINGUINA	DISTRITAL	1 156 713	1 445 891
110103	ICA	ICA	LOS AQUIJES	DISTRITAL	364 617	520 881
110106	ICA	ICA	PARCONA	DISTRITAL	1 116 404	1 362 012
110108	ICA	ICA	SALAS	DISTRITAL	1 574 832	2 249 761
110110	ICA	ICA	SAN JUAN BAUTISTA	DISTRITAL	280 659	350 824
110112	ICA	ICA	SUBTANJALLA	DISTRITAL	684 287	977 553
110201	ICA	CHINCHA	CHINCHA ALTA	PROVINCIAL	1 441 135	2 058 765
110206	ICA	CHINCHA	GROCIO PRADO	DISTRITAL	584 754	835 363
110207	ICA	CHINCHA	PUEBLO NUEVO	DISTRITAL	336 649	480 928

Ubigeo	Departamento	Provincia	Distrito	Ámbito	Valla mínima	Valla ideal
110210	ICA	CHINCHA	SUNAMPE	DISTRITAL	347 718	496 740
110301	ICA	NASCA	NASCA	PROVINCIAL	835 518	1 193 597
110305	ICA	NASCA	VISTA ALEGRE	DISTRITAL	181 511	259 301
110501	ICA	PISCO	PISCO	PROVINCIAL	1 609 978	2 299 969
110506	ICA	PISCO	SAN ANDRES	DISTRITAL	470 114	671 591
110507	ICA	PISCO	SAN CLEMENTE	DISTRITAL	298 259	426 084
110508	ICA	PISCO	TUPAC AMARU INCA	DISTRITAL	261 459	373 513
120101	JUNIN	HUANCAYO	HUANCAYO	PROVINCIAL	12 548 481	14 430 753
120107	JUNIN	HUANCAYO	CHILCA	DISTRITAL	2 819 574	3 439 881
120114	JUNIN	HUANCAYO	EL TAMBO	DISTRITAL	8 894 669	10 228 869
120117	JUNIN	HUANCAYO	HUALHUAS	DISTRITAL	56 883	81 261
120119	JUNIN	HUANCAYO	HUANCAN	DISTRITAL	163 664	233 805
120121	JUNIN	HUANCAYO	HUAYUCACHI	DISTRITAL	89 264	127 520
120125	JUNIN	HUANCAYO	PILCOMAYO	DISTRITAL	684 954	856 193
120129	JUNIN	HUANCAYO	SAN AGUSTIN	DISTRITAL	286 419	358 024
120133	JUNIN	HUANCAYO	SAPALLANGA	DISTRITAL	322 111	460 159
120134	JUNIN	HUANCAYO	SICAYA	DISTRITAL	132 590	189 415
120301	JUNIN	CHANCHAMAYO	CHANCHAMAYO	PROVINCIAL	1 290 720	1 843 886
120302	JUNIN	CHANCHAMAYO	PERENE	DISTRITAL	187 502	267 859
120303	JUNIN	CHANCHAMAYO	PICHANAQUI	DISTRITAL	532 722	761 031
120305	JUNIN	CHANCHAMAYO	SAN RAMON	DISTRITAL	215 121	307 315
120401	JUNIN	JAUJA	JAUJA	PROVINCIAL	369 858	462 322
120430	JUNIN	JAUJA	SAUSA	DISTRITAL	39 425	56 321
120434	JUNIN	JAUJA	YAUYOS	DISTRITAL	56 241	80 345
120601	JUNIN	SATIPO	SATIPO	PROVINCIAL	902 293	1 288 990
120606	JUNIN	SATIPO	PANGOA	DISTRITAL	404 844	578 348
120701	JUNIN	TARMA	TARMA	PROVINCIAL	712 943	1 018 490
120801	JUNIN	YAULI	LA OROYA	PROVINCIAL	252 276	315 345

Ubigeo	Departamento	Provincia	Distrito	Ámbito	Valla mínima	Valla ideal
120808	JUNIN	YAULI	SANTA ROSA DE SACCO	DISTRITAL	199 860	285 514
120901	JUNIN	CHUPACA	CHUPACA	PROVINCIAL	1 012 237	1 234 929
130101	LA LIBERTAD	TRUJILLO	TRUJILLO	PROVINCIAL	24 946 460	27 441 106
130102	LA LIBERTAD	TRUJILLO	EL PORVENIR	DISTRITAL	808 345	1 154 778
130103	LA LIBERTAD	TRUJILLO	FLORENCIA DE MORA	DISTRITAL	232 331	290 414
130104	LA LIBERTAD	TRUJILLO	HUANCHACO	DISTRITAL	1 105 994	1 349 313
130105	LA LIBERTAD	TRUJILLO	LA ESPERANZA	DISTRITAL	3 185 019	3 885 724
130106	LA LIBERTAD	TRUJILLO	LAREDO	DISTRITAL	1 911 095	2 331 536
130107	LA LIBERTAD	TRUJILLO	MOCHE	DISTRITAL	3 890 831	4 746 814
130109	LA LIBERTAD	TRUJILLO	SALAVERRY	DISTRITAL	2 314 565	3 306 522
130111	LA LIBERTAD	TRUJILLO	VICTOR LARCO HERRERA	DISTRITAL	6 260 626	7 199 720
130205	LA LIBERTAD	ASCOPE	PAIJAN	DISTRITAL	264 941	378 487
130208	LA LIBERTAD	ASCOPE	CASA GRANDE	DISTRITAL	910 301	1 137 876
130401	LA LIBERTAD	CHEPEN	CHEPEN	PROVINCIAL	537 860	672 325
130702	LA LIBERTAD	PACASMAYO	GUADALUPE	DISTRITAL	382 307	477 884
130704	LA LIBERTAD	PACASMAYO	PACASMAYO	DISTRITAL	1 464 387	1 786 553
130901	LA LIBERTAD	SANCHEZ CARRION	HUAMACHUCO	PROVINCIAL	737 214	1 053 163
131201	LA LIBERTAD	VIRU	VIRU	PROVINCIAL	1 498 842	2 141 203
140101	LAMBAYEQUE	CHICLAYO	CHICLAYO	PROVINCIAL	13 574 961	15 611 206
140105	LAMBAYEQUE	CHICLAYO	JOSE LEONARDO ORTIZ	DISTRITAL	1 675 051	2 043 563
140106	LAMBAYEQUE	CHICLAYO	LA VICTORIA	DISTRITAL	1 941 351	2 368 448
140108	LAMBAYEQUE	CHICLAYO	MONSEFU	DISTRITAL	327 457	467 796
140112	LAMBAYEQUE	CHICLAYO	PIMENTEL	DISTRITAL	2 082 574	2 540 740
140118	LAMBAYEQUE	CHICLAYO	POMALCA	DISTRITAL	385 360	550 514
140120	LAMBAYEQUE	CHICLAYO	TUMAN	DISTRITAL	61 601	77 001
140201	LAMBAYEQUE	FERRENAFE	FERRENAFE	PROVINCIAL	526 111	657 638
140206	LAMBAYEQUE	FERRENAFE	PUEBLO NUEVO	DISTRITAL	217 584	310 834
140301	LAMBAYEQUE	LAMBAYEQUE	LAMBAYEQUE	PROVINCIAL	1 025 955	1 251 665



Ubigeo	Departamento	Provincia	Distrito	Ámbito	Valla mínima	Valla ideal
150101	LIMA	LIMA	LIMA	PROVINCIAL	53 172 863	58 490 149
150102	LIMA	LIMA	ANCON	DISTRITAL	1 496 065	2 137 236
150103	LIMA	LIMA	ATE	DISTRITAL	50 794 773	55 874 250
150104	LIMA	LIMA	BARRANCO	DISTRITAL	8 441 065	9 707 225
150105	LIMA	LIMA	BREÑA	DISTRITAL	9 312 038	10 708 844
150106	LIMA	LIMA	CARABAYLLO	DISTRITAL	12 477 607	14 349 248
150107	LIMA	LIMA	CHACLACAYO	DISTRITAL	6 047 177	6 954 254
150108	LIMA	LIMA	CHORRILLOS	DISTRITAL	22 683 476	24 951 824
150109	LIMA	LIMA	CIENEGUILLA	DISTRITAL	2 864 978	4 092 825
150110	LIMA	LIMA	COMAS	DISTRITAL	16 249 691	18 687 144
150111	LIMA	LIMA	EL AGUSTINO	DISTRITAL	11 855 803	13 634 174
150112	LIMA	LIMA	INDEPENDENCIA	DISTRITAL	16 848 564	19 375 848
150113	LIMA	LIMA	JESUS MARIA	DISTRITAL	19 665 510	22 615 336
150114	LIMA	LIMA	LA MOLINA	DISTRITAL	43 963 870	48 360 257
150115	LIMA	LIMA	LA VICTORIA	DISTRITAL	28 599 303	31 459 233
150116	LIMA	LIMA	LINCE	DISTRITAL	11 815 269	13 587 559
150117	LIMA	LIMA	LOS OLIVOS	DISTRITAL	18 861 830	21 691 104
150118	LIMA	LIMA	LURIGANCHO	DISTRITAL	12 157 159	17 367 369
150119	LIMA	LIMA	LURIN	DISTRITAL	20 917 163	29 881 662
150120	LIMA	LIMA	MAGDALENA DEL MAR	DISTRITAL	15 496 171	17 820 596
150121	LIMA	LIMA	PUEBLO LIBRE	DISTRITAL	11 325 270	13 024 060
150122	LIMA	LIMA	MIRAFLORES	DISTRITAL	77 148 370	84 863 207
150123	LIMA	LIMA	PACHACAMAC	DISTRITAL	4 178 009	5 968 584
150124	LIMA	LIMA	PUCUSANA	DISTRITAL	3 432 266	4 903 237
150125	LIMA	LIMA	PUENTE PIEDRA	DISTRITAL	9 436 898	13 481 282
150126	LIMA	LIMA	PUNTA HERMOSA	DISTRITAL	4 408 307	6 297 581
150127	LIMA	LIMA	PUNTA NEGRA	DISTRITAL	3 461 078	4 222 515
150128	LIMA	LIMA	RIMAC	DISTRITAL	3 921 228	4 509 412

Ubigeo	Departamento	Provincia	Distrito	Ámbito	Valla mínima	Valla ideal
150129	LIMA	LIMA	SAN BARTOLO	DISTRITAL	899 549	1 124 436
150130	LIMA	LIMA	SAN BORJA	DISTRITAL	31 672 580	34 839 838
150131	LIMA	LIMA	SAN ISIDRO	DISTRITAL	85 944 293	94 538 722
150132	LIMA	LIMA	SAN JUAN DE LURIGANCHO	DISTRITAL	17 192 339	18 911 572
150133	LIMA	LIMA	SAN JUAN DE MIRAFLORES	DISTRITAL	13 444 078	15 460 690
150134	LIMA	LIMA	SAN LUIS	DISTRITAL	7 844 140	9 020 762
150135	LIMA	LIMA	SAN MARTIN DE PORRES	DISTRITAL	25 858 753	28 444 628
150136	LIMA	LIMA	SAN MIGUEL	DISTRITAL	18 999 239	21 849 125
150137	LIMA	LIMA	SANTA ANITA	DISTRITAL	13 366 811	15 371 833
150138	LIMA	LIMA	SANTA MARIA DEL MAR	DISTRITAL	1 880 395	2 350 494
150139	LIMA	LIMA	SANTA ROSA	DISTRITAL	943 943	1 348 490
150140	LIMA	LIMA	SANTIAGO DE SURCO	DISTRITAL	93 709 419	103 080 361
150141	LIMA	LIMA	SURQUILLO	DISTRITAL	16 160 813	18 584 935
150142	LIMA	LIMA	VILLA EL SALVADOR	DISTRITAL	16 616 490	19 108 964
150143	LIMA	LIMA	VILLA MARIA DEL TRIUNFO	DISTRITAL	5 688 807	8 126 867
150201	LIMA	BARRANCA	BARRANCA	PROVINCIAL	3 945 174	4 536 950
150202	LIMA	BARRANCA	PARAMONGA	DISTRITAL	1 882 561	2 296 725
150204	LIMA	BARRANCA	SUPE	DISTRITAL	657 040	938 629
150205	LIMA	BARRANCA	SUPE PUERTO	DISTRITAL	420 590	600 842
150501	LIMA	CAÑETE	SAN VICENTE DE CAÑETE	PROVINCIAL	3 408 295	4 868 994
150507	LIMA	CAÑETE	IMPERIAL	DISTRITAL	340 698	486 711
150509	LIMA	CAÑETE	MALA	DISTRITAL	1 444 361	2 063 373
150601	LIMA	HUARAL	HUARAL	PROVINCIAL	2 994 431	4 277 758
150605	LIMA	HUARAL	CHANCAY	DISTRITAL	1 610 681	2 300 973
150801	LIMA	HUAURA	HUACHO	PROVINCIAL	3 199 808	3 903 766
150803	LIMA	HUAURA	CALETA DE CARQUIN	DISTRITAL	159 639	199 549
150805	LIMA	HUAURA	HUALMAY	DISTRITAL	496 393	620 491
150806	LIMA	HUAURA	HUAURA	DISTRITAL	1 235 895	1 544 869

Ubigeo	Departamento	Provincia	Distrito	Ámbito	Valla mínima	Valla ideal
150810	LIMA	HUAURA	SANTA MARIA	DISTRITAL	1 093 900	1 562 714
160101	LORETO	MAYNAS	IQUITOS	PROVINCIAL	4 067 297	5 810 424
160108	LORETO	MAYNAS	PUNCHANA	DISTRITAL	1 064 771	1 521 102
160112	LORETO	MAYNAS	BELEN	DISTRITAL	836 933	1 195 619
160113	LORETO	MAYNAS	SAN JUAN BAUTISTA	DISTRITAL	1 408 420	2 012 028
160201	LORETO	ALTO AMAZONAS	YURIMAGUAS	PROVINCIAL	649 895	928 422
160501	LORETO	REQUENA	REQUENA	PROVINCIAL	58 690	83 843
170101	MADRE DE DIOS	TAMBOPATA	TAMBOPATA	PROVINCIAL	2 389 718	3 413 883
170103	MADRE DE DIOS	TAMBOPATA	LAS PIEDRAS	DISTRITAL	43 504	62 149
180101	MOQUEGUA	MARISCAL NIETO	MOQUEGUA	PROVINCIAL	1 712 005	2 088 646
180104	MOQUEGUA	MARISCAL NIETO	SAMEGUA	DISTRITAL	161 127	201 409
180301	MOQUEGUA	ILO	ILO	PROVINCIAL	5 655 265	6 503 555
180302	MOQUEGUA	ILO	EL ALGARROBAL	DISTRITAL	515 691	736 701
180303	MOQUEGUA	ILO	PACOCHA	DISTRITAL	966 724	1 208 405
190101	PASCO	PASCO	CHAUPIMARCA	PROVINCIAL	178 806	255 437
190109	PASCO	PASCO	SIMON BOLIVAR	DISTRITAL	18 125	25 894
190113	PASCO	PASCO	YANACANCHA	DISTRITAL	513 587	641 984
200101	PIURA	PIURA	PIURA	PROVINCIAL	15 568 008	17 903 209
200104	PIURA	PIURA	CASTILLA	DISTRITAL	3 898 234	5 568 906
200105	PIURA	PIURA	CATACAOS	DISTRITAL	1 048 513	1 497 875
200109	PIURA	PIURA	LA ARENA	DISTRITAL	90 894	129 849
200110	PIURA	PIURA	LA UNION	DISTRITAL	86 344	123 348
200114	PIURA	PIURA	TAMBO GRANDE	DISTRITAL	721 173	1 030 247
200115	PIURA	PIURA	VEINTISEIS DE OCTUBRE	DISTRITAL	4 208 005	6 011 435
200401	PIURA	MORROPON	CHULUCANAS	PROVINCIAL	524 588	749 412
200501	PIURA	PAITA	PAITA	PROVINCIAL	3 571 284	5 101 835
200601	PIURA	SULLANA	SULLANA	PROVINCIAL	2 958 904	4 227 006
200602	PIURA	SULLANA	BELLAVISTA	DISTRITAL	74 909	107 012




Ubigeo	Departamento	Provincia	Distrito	Ámbito	Valla mínima	Valla ideal
200701	PIURA	TALARA	PARIÑAS	PROVINCIAL	2 090 456	2 986 365
200801	PIURA	SECHURA	SECHURA	PROVINCIAL	1 467 054	2 095 792
210101	PUNO	PUNO	PUNO	PROVINCIAL	5 022 911	5 776 348
210201	PUNO	AZANGARO	AZANGARO	PROVINCIAL	180 455	257 793
210501	PUNO	EL COLLAO	ILAVE	PROVINCIAL	236 087	337 267
210801	PUNO	MELGAR	AYAVIRI	PROVINCIAL	300 041	375 052
211101	PUNO	SAN ROMAN	JULIACA	PROVINCIAL	4 611 426	5 303 140
211105	PUNO	SAN ROMAN	SAN MIGUEL	DISTRITAL	839 912	1 024 692
220101	SAN MARTIN	MOYOBAMBA	MOYOBAMBA	PROVINCIAL	1 789 223	2 556 034
220601	SAN MARTIN	MARISCAL CACERES	JUANJUI	PROVINCIAL	453 496	647 852
220801	SAN MARTIN	RIOJA	RIOJA	PROVINCIAL	505 088	721 554
220804	SAN MARTIN	RIOJA	NUEVA CAJAMARCA	DISTRITAL	577 182	824 545
220901	SAN MARTIN	SAN MARTIN	TARAPOTO	PROVINCIAL	4 633 291	5 328 285
220909	SAN MARTIN	SAN MARTIN	LA BANDA DE SHILCAYO	DISTRITAL	1 118 440	1 597 772
220910	SAN MARTIN	SAN MARTIN	MORALES	DISTRITAL	1 548 954	1 936 192
230101	TACNA	TACNA	TACNA	PROVINCIAL	10 854 199	12 482 329
230102	TACNA	TACNA	ALTO DE LA ALIANZA	DISTRITAL	552 411	690 514
230104	TACNA	TACNA	CIUDAD NUEVA	DISTRITAL	388 335	485 419
230108	TACNA	TACNA	POCOLLAY	DISTRITAL	1 147 901	1 400 439
230110	TACNA	TACNA	CORONEL GREGORIO ALBARRACIN LANCHIPA	DISTRITAL	2 135 856	2 605 745
240101	TUMBES	TUMBES	TUMBES	PROVINCIAL	1 725 879	2 465 542
240301	TUMBES	ZARUMILLA	ZARUMILLA	PROVINCIAL	348 551	497 930
240302	TUMBES	ZARUMILLA	AGUAS VERDES	DISTRITAL	349 744	499 634
250101	UCAYALI	CORONEL PORTILLO	CALLERIA	PROVINCIAL	3 686 101	5 265 858
250105	UCAYALI	CORONEL PORTILLO	YARINACOCHA	DISTRITAL	2 438 176	3 483 109
250107	UCAYALI	CORONEL PORTILLO	MANANTAY	DISTRITAL	385 422	550 603



5. SIGLAS

ATM	Administración tributaria municipal
DGPIP	Dirección General de Política de Ingresos Públicos
DGCP	Dirección General de Contabilidad Pública
DGPP	Dirección General de Presupuesto Público
MEF	Ministerio de Economía y Finanzas
PI	Programa de Incentivos a la Mejora de la Gestión Municipal
SIAF	Sistema Integrado de Administración Financiera

MINISTERIO DE ECONOMÍA Y FINANZAS

 www.mef.gob.pe  Jr. Junín 319, Lima 1 - Perú  (511) 311 5930

Síguenos en:

 @MEF_Peru

 Ministerio de Economía y Finanzas - Oficial