

Indicador 3.4.: Cantidad de puntos críticos recuperados mantenidos, puntos críticos erradicados y puntos críticos potenciales prevenidos

Compromiso 3: Implementación de un Sistema Integrado de Manejo de residuos municipales

Dirección de Supervisión Ambiental en Infraestructura y Servicios – DSIS

Enero 2025



Ministerio
del Ambiente



Organismo
de Evaluación
y Fiscalización
Ambiental

*Protegemos
el Ambiente*



Índice

1

Situación actual

2

Objetivo

3

Conceptos

4

Pasos para el cumplimiento del Indicador 3.4.

5

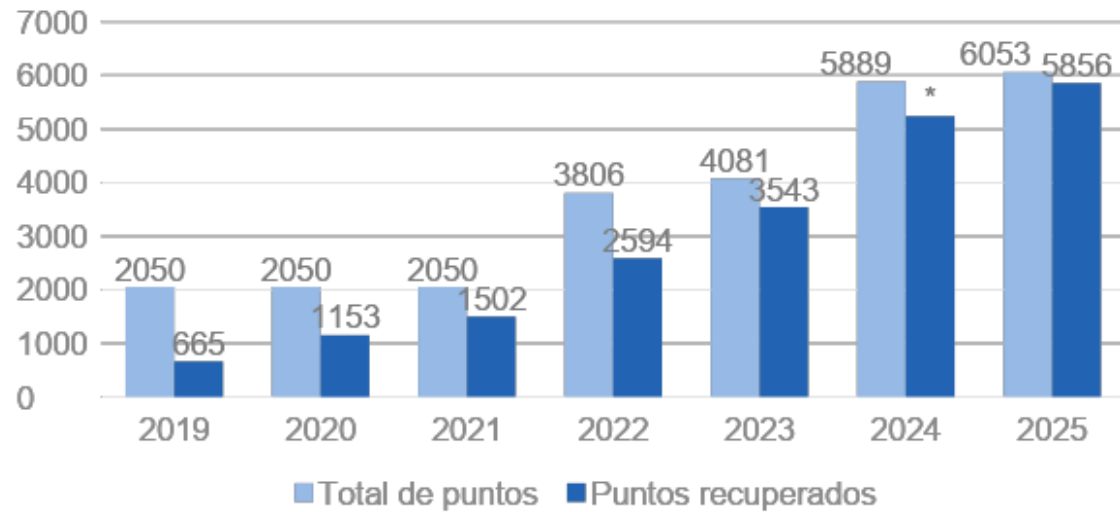
Precisiones técnicas para el cumplimiento del Indicador 3.4.



Situación actual



Listado de puntos a nivel nacional



1

1480 PCR

Recuperados en los años 2019 al 2021. Con seguimiento del 2022 al 2025.

2

467 PC

Identificados 2019, 2021, 2022, 2023 y 2024. Priorizables para erradicación este año.

3

4019 PCP

Erradicados o prevenidos los años 2022, 2023 y 2024.

4

94 PCP

Identificados 2019, 2021, 2022, 2023 y 2024. Priorizables para erradicación este año.

erradicados y puntos críticos potenciales prevenidos, de acumulación de residuos sólidos municipales

Ficha del Indicador 3.4

Metas del Indicador 3.4

Listado de los puntos críticos recuperados por mantener, puntos críticos por erradicar y puntos críticos potenciales por prevenir

Nº	Municipio	Provincia	Región	Nº	Municipio	Provincia	Región	Nº	Municipio	Provincia	Región
1
2
3
4
5
6
7
8
9
10
11
12
13
14
15
16
17
18
19
20
21
22

Objetivo del Indicador 3.4.




Objetivo

Disminuir la cantidad de puntos críticos de acumulación de residuos sólidos en los espacios y vías públicas, logrando disponer los residuos sólidos municipales adecuadamente y recuperar los espacios públicos.



Disminuir la contaminación por residuos sólidos en ciudades y el ambiente.



Conceptos



Punto crítico

Son considerados puntos críticos los lugares de acumulación temporal de residuos sólidos municipales generados en vías, espacios y áreas públicas, y no se constituye como un área degradada por residuos sólidos

La municipalidad de la jurisdicción correspondiente es responsable de la limpieza, remoción y erradicación de dichos puntos.

Fuente: Artículo 118.5, D.S. N° 001-2022-MINAM



Punto Crítico Recuperado (PCR)

Se considera a los puntos que fueron erradicados o prevenidos durante los años 2019, 2020 y/o 2021.

Punto crítico (PC)

Se considera a los lugares de acumulación temporal de residuos sólidos municipales y municipales especiales de un volumen de 1.5 m³ a más, en su identificación.

Punto crítico potencial (PCP)

Se considera a los lugares de acumulación temporal de residuos sólidos municipales y municipales especiales de un volumen menor de 1.5 m³, en su identificación.

Pasos para el cumplimiento del Indicador 3.4.



Diseño del Indicador 3.4.

3

Ejecutar el mantenimiento de PCR, erradicación de Pc y prevención de PCP

ENERO

FEBRERO

MARZO

ABRIL

MAYO

1 Hasta el 24/01/2025

Diagnóstico de nuevos PC y PCP



2 Hasta el 31/01/2025

Reporte del Estado Actual de PCR, PC y PCP



4 Hasta el 07/03/2025

Primer reporte

4 Hasta el 30/04/2025

Segundo reporte

Reporte de mantenimiento PCR, erradicación PC y prevención PCP



5 Hasta el 30/05/2025

Programar presupuesto actividad 5006159: RECOLECCIÓN Y TRANSPORTE DE RESIDUOS SÓLIDOS MUNICIPALES

Verificación inopinada del OEFA

Listado de PCR, PC y PCP_Tramo III

Únicos puntos a priorizar, intervenir y reportar por las municipalidades para cumplir el Indicador 3.4.

ESTADO:

Determinado por el volumen de residuos en el punto en su identificación. **Se mantiene TODO el Tramo**, hasta que se publica un nuevo Listado; puesto que, para que cambie de estado debe haberse priorizado, intervenido, reportado como intervenido y verificado.

PRIORIZACIÓN OBLIGATORIA:

PCP que deben ser priorizados en primer lugar para alcanzar la cantidad de meta PCP.

Ubigeo	Código único	Zona	Este	Norte	Dirección	Referencia	Estado	Punto crítico potencial de priorización obligatoria
010101	010101-1	18	183825	9309742	Sector Tucilla S/N.	Camino a Taquia.	Crítico Recuperado	
010101	010101-2	18	183752	9309650	Sector Tucilla S/N.	Camino a Taquia.	Crítico Recuperado	
010101	010101-3	18	185020	9311605	Kilómetro 331. Carretera Chachapoyas - Rodríguez de Mendoza.	A 100 metros del kilómetro 331	Crítico Recuperado	
010101	010101-4	18	181968	9309217	Jirón Ortiz Arrieta S/N.	Programa de viviendas de la Tierrama Maniatacal.	Crítico Recuperado	
010101	010101-5	18	185194	9311532	Kilómetro 332. Carretera Chachapoyas - Rodríguez de Mendoza.		Crítico Recuperado	
010101	010101-13	18	184992	9311597	Carretera a Mendoza.		Crítico Potencial	SI
010101	010101-14	18	185097	9311612	Carretera a Mendoza.		Crítico Potencial	SI
010101	010101-15	18	185276	9311554	Carretera a Mendoza.		Crítico Potencial	SI
010101	010101-16	18	185343	9310953	En el Sector el Atajo, carretera Chachapoyas - Rodríguez de Mendoza.	A 975 metros aproximadamente de la entrada al botadero Quebrada El Atajo.	Crítico potencial	SI
010101	010101-17	18	179707	9308615	En el anexo El Molino.	En la ruta alterna El Molino - El Alfalfar.	Crítico Potencial	SI
010101	010101-18	18	179713	9308535	En el anexo El Molino.	En la ruta alterna El Molino - El Alfalfar.	Crítico Potencial	SI
020105	020105-1	18	220264	8944671	Carretera Huaraz-Casma.	Pasando el centro poblado de Cochac.	Crítico	
020105	020105-2	18	223416	8945979	Pasaje Progreso, Urbanización Barrio de Nicupampa.	Puente de Piedra.	Crítico	
020105	020105-3	18	221534	8948299	Barrio Cascapampa.	Puente Santo Toribio.	Crítico	
020801	020801-1	17	796628	8951433	Calle Los Pinos esquina con la calle Paita.	A 30 metros de la parada San Martín.	Crítico Recuperado	
020801	020801-2	17	796798	8951457	Calle Los Pinos manzana A.	Espeña de la Institución Educativa César Vallejo y a 20 metros de la parada San	Crítico Recuperado	
020801	020801-3	17	796984	8951251	Avenida Libertad manzana D5.	A 40 metros de la parada La Coruña	Crítico Recuperado	
020801	020801-4	17	797129	8951369	Calle Nicolás Piérola manzana F5.	Frente a loza deportiva La Celeste y a 20 metros de parada Independencia.	Crítico Recuperado	
020801	020801-5	17	795955	8951279	Avenida Huarmey esquina con la calle Bolívar.	Frente a ex Banco Interbank y a 50 metros del Banco de Crédito.	Crítico Recuperado	
020801	020801-6	17	797440	8951739	Intersección entre la avenida Huaraz con la segunda entrada hacia el asentamiento humano Alberto Portella.	A 25 metros aproximadamente de la ferretería San Rafael.	Crítico Potencial	SI
020801	020801-7	17	797077	8951115	Asentamiento humano Villa Sotelo.	Al frente de la puerta posterior del mercado De la Chacra a la Olla.	Crítico Potencial	SI
020801	020801-8	17	796924	8951886	Intersección entre la avenida Perú con la avenida Reservoirio.	Al frente del ex restaurant El Charí's.	Crítico Potencial	SI
020801	020801-9	17	797134	8952132	Intersección entre la avenida Soledad con la avenida Las Palmeras.	A 10 metros de una Iglesia Evangélica.	Crítico Potencial	SI

Metas

META MÁXIMA:

Cantidad de PCR a mantener y/o PC a erradicar y/o PCP a prevenir que se la municipalidad debe lograr, para cumplir el Indicador 3.4. y obtener el 100% del incentivo económico.

UMBRAL MÍNIMO:

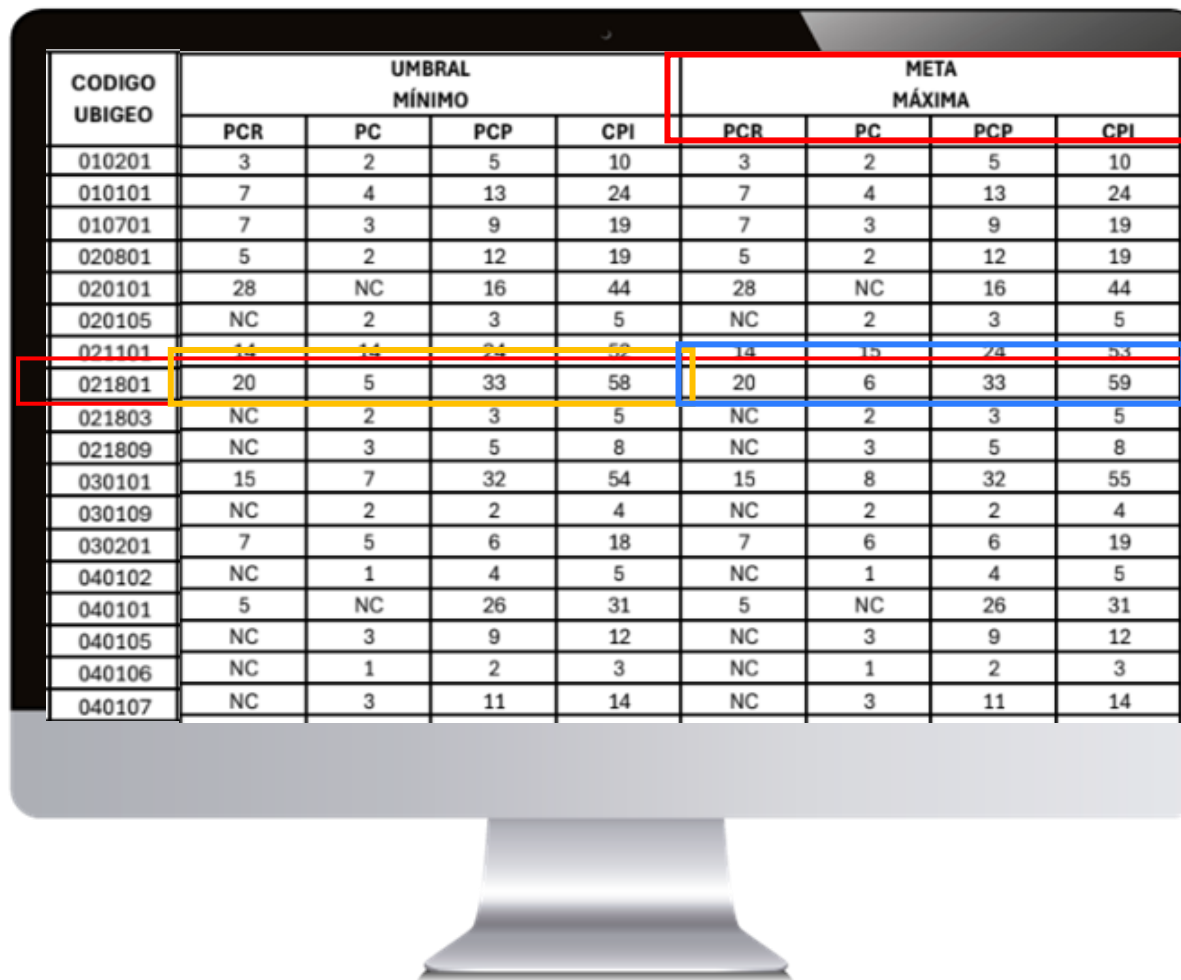
Cantidad de PCR a mantener y/o PC a erradicar y/o PCP a prevenir que se la municipalidad debe lograr, para cumplir el Indicador 3.4. y obtener incentivo económico menor al 100%.

NC: No corresponde


CPI: Cantidad de puntos de acumulación de residuos sólidos municipales y municipales especiales intervenidos.

Portal web del MINAM: <https://bit.ly/3V5UUVc>

Portal web del MEF: https://www.mef.gob.pe/es/?option=com_content&language=es-ES&Itemid=101547&lang=es-ES&view=article&id=8410



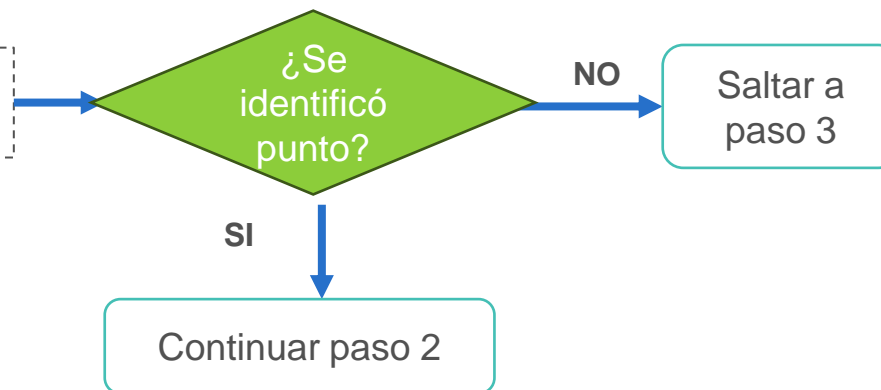
CODIGO UBIGEO	UMBRAL MÍNIMO				META MÁXIMA			
	PCR	PC	PCP	CPI	PCR	PC	PCP	CPI
010201	3	2	5	10	3	2	5	10
010101	7	4	13	24	7	4	13	24
010701	7	3	9	19	7	3	9	19
020801	5	2	12	19	5	2	12	19
020101	28	NC	16	44	28	NC	16	44
020105	NC	2	3	5	NC	2	3	5
021101	14	14	24	52	14	15	24	53
021801	20	5	33	58	20	6	33	59
021803	NC	2	3	5	NC	2	3	5
021809	NC	3	5	8	NC	3	5	8
030101	15	7	32	54	15	8	32	55
030109	NC	2	2	4	NC	2	2	4
030201	7	5	6	18	7	6	6	19
040102	NC	1	4	5	NC	1	4	5
040101	5	NC	26	31	5	NC	26	31
040105	NC	3	9	12	NC	3	9	12
040106	NC	1	2	3	NC	1	2	3
040107	NC	3	11	14	NC	3	11	14



Paso 1: Reporte del Diagnóstico de nuevo puntos

Hasta el 24 de enero

1° Se recorre el distrito para identificar nuevos puntos de acumulación de residuos sólidos en vías, espacios o áreas públicas.



2° Se registra información de cada punto en el formulario <https://forms.gle/o9Aur6qz46hNBat49>, consignando la siguiente información:

- Coordenadas UTM WGS84.
- Volumen (m3) y tipo de residuos sólidos.
- Tiempo (día) de permanencia de residuos sólidos.
- Indicar si se ubica dentro de la ruta de recolección del servicio de limpieza pública y frecuencia de recolección.
- Adjuntar dos (02) fotografías originales por punto, en formato jpg o jpge, debidamente codificadas, fechadas y georreferenciadas en coordenadas UTM.

Paso 1: Reporte del Diagnóstico de nuevo puntos



2. Formulario

Hasta el 24 de enero

<https://forms.gle/o9Aur6qz46hNBat49>

Diagnóstico de nuevos puntos críticos y críticos potenciales ➤ Recibidos x

Formularios de Google <forms-receipts-noreply@google.com> para mí

Google Forms

Gracias por llenar [Diagnóstico de nuevos puntos críticos y críticos potenciales](#)

Esta es la respuesta que se recibió al formulario.

Editar la respuesta

Diagnóstico de nuevos puntos críticos y críticos potenciales

Estimados funcionarios y funcionarias,

El presente formulario tiene la finalidad de recopilar información de identificación de NUEVOS puntos críticos y/o puntos críticos potenciales de acumulación de residuos sólidos en las vías, espacios o áreas públicas que las municipalidades identifique existan en sus jurisdicciones. **Se debe llenar este formulario por cada punto identificado.**

Cabe mencionar que, la información registrada en el presente formulario **tiene carácter de declaración jurada.**

Al concluir el envío de la información registrada en el presente formulario, se remitirá automáticamente dicha información al correo electrónico registrado; la cual, debe ser firmada por el responsable del área de manejo y gestión de residuos sólidos de la municipalidad y remitida mediante correo electrónico a la dirección incentivos.rss@oefa.gob.pe.

Importante:
El presente formulario debe ser completado **una única vez mes de reporte por cada municipalidad**, de requerir modificar o corregir algún dato, podrá realizarse en la única respuesta; pero si requiere corregir archivos adjuntos, deberá realizar un nuevo reporte del mismo mes, en estos casos solo consideraremos la última respuesta enviada.

Para dudas respecto a las preguntas o inconvenientes con esta herramienta sirvanse comunicarse con nosotros al correo incentivos.rss@oefa.gob.pe y/o al número 942657511.

Atentamente.

Coordinación de Supervisión Ambiental en Residuos Sólidos
Dirección de Supervisión Ambiental en Infraestructuras y Servicios
Organismo de Evaluación y Fiscalización Ambiental:

dsis29@oefa.gob.pe [Cambiar de cuenta](#)

El nombre, el correo y la foto asociados a tu cuenta
archivos y envíe este formulario

* Indica que la pregunta es obligatoria

Correo *

greysarivassanchez@gmail.com

Siguiendo

Página 1 de 13

Nunca envíes contraseñas a través de Formularios de Google.

Drive dónde se carga los archivos a enviar

Correo al que llega respuesta



Paso 1: Reporte del Diagnóstico de nuevo puntos

Hasta el 24 de enero

3° Se envía al correo incentivos.rrss@oefa.gob.pe las respuestas al formulario visadas y firmadas por el responsable del área de gestión y manejo de residuos sólidos.

Contenido mínimo del correo

Asunto: Diagnóstico de PC y/o PCP – *UBIGEO - MD/MP XXXX*

Cuerpo del correo:

- Acreditarse como funcionario de la municipalidad, ejemplo:

Yo *Greysa Rivas* con el cargo de *Subgerente de Calidad Ambiental* de la *Municipalidad Distrital de Adeas*, provincia *Otuzco*, departamento *La Libertad*.

- Exposición de la situación,

Ejemplo 1. Se ha identificado 5 nuevos puntos de acumulación en mi jurisdicción, por lo cual, remito respuestas firmadas del formulario dónde se registro la información de cada punto.

Ejemplo 2. Se ha realizado el recorrido del distrito sin hallar nuevos puntos de acumulación de residuos, por lo cual, remito el presente correo para informar esta situación.

Adjuntos:

Repuestas del formulario recibidas en el correo consignado, debidamente firmado.

Paso 2: Reporte del Estado Actual de PCR, PC y PCP

Hasta el 31 de enero

Aplicativo informático: https://app.minam.gob.pe/programa_incentivos/login

A. Estado Actual PCR

Se reporta la **TOTALIDAD** de **Puntos Críticos Recuperados (PCR)**, **Puntos Críticos (PC)** y **Puntos Críticos Potencial (PCP)**, que señala el Listado de puntos del Tramo III.

1° Seleccionar código de punto a reportar.

2° Registrar volumen (m3) y tipo de residuos sólidos que presente el punto (de corresponder).

3° **Se prioriza obligatoriamente la totalidad**, acorde a la meta máxima.

4° Adjuntar dos (02) fotografías originales codificadas, fechadas y georreferenciadas con coordenadas UTM legibles que permitan evidenciar toda la extensión del punto.

5° o 6° Cargar fotografías originales que **conserven los metadatos** en la carpeta <https://drive.google.com/drive/folders/10GgYX3YP8y0aLUjfrkfrUIMV3qXy8-Y6>

6° o 7° Cargar “Reporte de registro total”, debidamente firmado por el responsable del área de gestión y manejo de residuos sólidos de la municipalidad,.

B. Estado actual PC y PCP

1° Seleccionar código de punto a reportar.

2° Registrar volumen (m3) y tipo de residuos sólidos que presente el punto (de corresponder).

3° Seleccionar criterios de priorización aplicables al punto.

4° Seleccionar priorización, acorde a la meta máxima.

5° Adjuntar dos (02) fotografías fechadas y georreferenciadas con coordenadas UTM legibles que permitan evidenciar toda la extensión del punto.

Paso 2: Reporte del Estado Actual de PCR, PC y PCP

Consideraciones para la CORRECTA priorización en el reporte del estado actual de los PCR, PC y PCP

1° Como mínimo priorizar la cantidad de PC a erradicar y PCP a prevenir establecidos en las metas del Tramo III.

2° Priorizar los PCP señalados como “Obligatorios” en el “Listado del Tramo II”, para luego completar o superar la cantidad exigida por la meta con los demás PCP con los que cuente.

3° **Excepcionalmente**, si cuenta con una cantidad menor de PC en el “Listado del Tramo III” respecto de la cantidad de PC que le exige la META Tramo II, podrá priorizar PCP del “Listado del Tramo III” para completar META PC, y viceversa.


Ubigeo	Código único	Zona	Este	Norte	Dirección	Referencia	Estado	Punto crítico potencial de priorización obligatoria
010101	010101-1	18	183825	9309742	Sector Tucilla S/N.	Camino a Taquia.	Crítico Recuperado	
010101	010101-2	18	183752	9309650	Sector Tucilla S/N.	Camino a Taquia.	Crítico Recuperado	
010101	010101-3	18	185020	9311605	Kilómetro 331. Carretera Chachapoyas - Rodríguez de Mendoza.	A 100 metros del kilómetro 331	Crítico Recuperado	
010101	010101-4	18	181968	9309217	Jirón Ortiz Arrieta S/N.	Programa de vivienda de la Derrama Maniesterial.	Crítico Recuperado	
010101	010101-5	18	185194	9311532	Kilómetro 332. Carretera Chachapoyas - Rodríguez de Mendoza.		Crítico Recuperado	
010101	010101-13	18	184992	9311597	Carretera a Mendoza.		Crítico Potencial	Si
010101	010101-14	18	185097	9311612	Carretera a Mendoza.		Crítico Potencial	Si
010101	010101-15	18	185276	9311554	Carretera a Mendoza.		Crítico Potencial	Si
010101	010101-16	18	185343	9310953	En el Sector el Atajo, carretera Chachapoyas - Rodríguez de Mendoza.	A 975 metros aproximadamente de la entrada al botadero Quebrada El Atajo.	Crítico potencial	Si
010101	010101-17	18	179707	9308615	En el anexo El Molino.	En la ruta alterna El Molino - El Alfalfar.	Crítico Potencial	Si
010101	010101-18	18	179713	9308535	En el anexo El Molino.	En la ruta alterna El Molino - El Alfalfar.	Crítico Potencial	Si
020105	020105-1	18	220264	8944671	Carretera Huaraz-Casma.	Pasando el centro poblado de Cochac.	Crítico	
020105	020105-2	18	223416	8945979	Pasaje Progreso, Urbanización Barrio de Nicupampa.	Puente de Piedra.	Crítico	
020105	020105-3	18	221534	8948299	Barrio Cascapampa.	Puente Santo Toribio.	Crítico	
020801	020801-1	17	796628	8951433	Calle Los Pinos esquina con la calle Paia.	A 30 metros de la parada San Martín.	Crítico Recuperado	
020801	020801-2	17	796798	8951457	Calle Los Pinos manzana A.	Espalda de la Institución Educativa César Vallejo y a 20 metros de la parada San	Crítico Recuperado	
020801	020801-3	17	796984	8951251	Avenida Libertad manzana D5.	A 40 metros de loza deportiva La Coruña.	Crítico Recuperado	
020801	020801-4	17	797129	8951369	Calle Nicolás Piérola manzana F5.	Frente a loza deportiva La Celeste y a 20 metros de parada Independencia.	Crítico Recuperado	
020801	020801-5	17	795955	8951279	Avenida Huarmey esquina con la calle Bolívar.	Frente a ex Banco Interbank y a 50 metros del Banco de Crédito.	Crítico Recuperado	
020801	020801-6	17	797440	8951739	Intersección entre la avenida Huaraz con la segunda entrada hacia el asentamiento humano Alberto Portela.	A 25 metros aproximadamente de la ferretería San Rafael.	Crítico Potencial	Si
020801	020801-7	17	797077	8951115	Asentamiento humano Villa Sotelo.	Al frente de la puerta posterior del mercado De la Chacra a la Olla.	Crítico Potencial	Si
020801	020801-8	17	796924	8951886	Intersección entre la avenida Perú con la avenida Reservorio.	Al frente del ex restaurant El Charí's.	Crítico Potencial	Si
020801	020801-9	17	797134	8952132	Intersección entre la avenida Soledad con la avenida Las Palmeras.	A 10 metros de una Iglesia Evangélica.	Crítico Potencial	Si

Paso 2: Reporte del Estado Actual PCR

Aplicativo informático: https://app.minam.gob.pe/programa_incentivos/login

Hasta el 31 de enero

- 1° Ir a sección “Puntos críticos”, **subsección “A. Estado actual PCR”**.
- 2° Generar un nuevo registro.

20131367423

MENÚ PRINCIPAL









- Disposición final
- Responsable de la Meta
- Valorización inorgánicos
- Valorización orgánicos
- Puntos críticos**

Actividad Tres - Puntos R

✓Nuevo **Reporte**

Excel PDF

Buscar:

N°	RUC	Municipalidad	Código del Punto	Priorización	Volumen (m3)	Fecha de Registro	Acciones
1	20131367423	MUNICIPALIDAD DISTRITAL DE SANTIAGO DE SURCO	150140-20	SI	0	11/03/2024 07:58:11 AM	 
2	20131367423	MUNICIPALIDAD DISTRITAL DE SANTIAGO DE SURCO	150140-19	SI	0	11/03/2024 07:57:45 AM	 
3	20131367423	MUNICIPALIDAD DISTRITAL DE SANTIAGO DE SURCO	150140-18	SI	0	11/03/2024 07:57:21 AM	 
4	20131367423	MUNICIPALIDAD DISTRITAL DE SANTIAGO DE SURCO	150140-17	SI	0	11/03/2024 07:56:53 AM	 

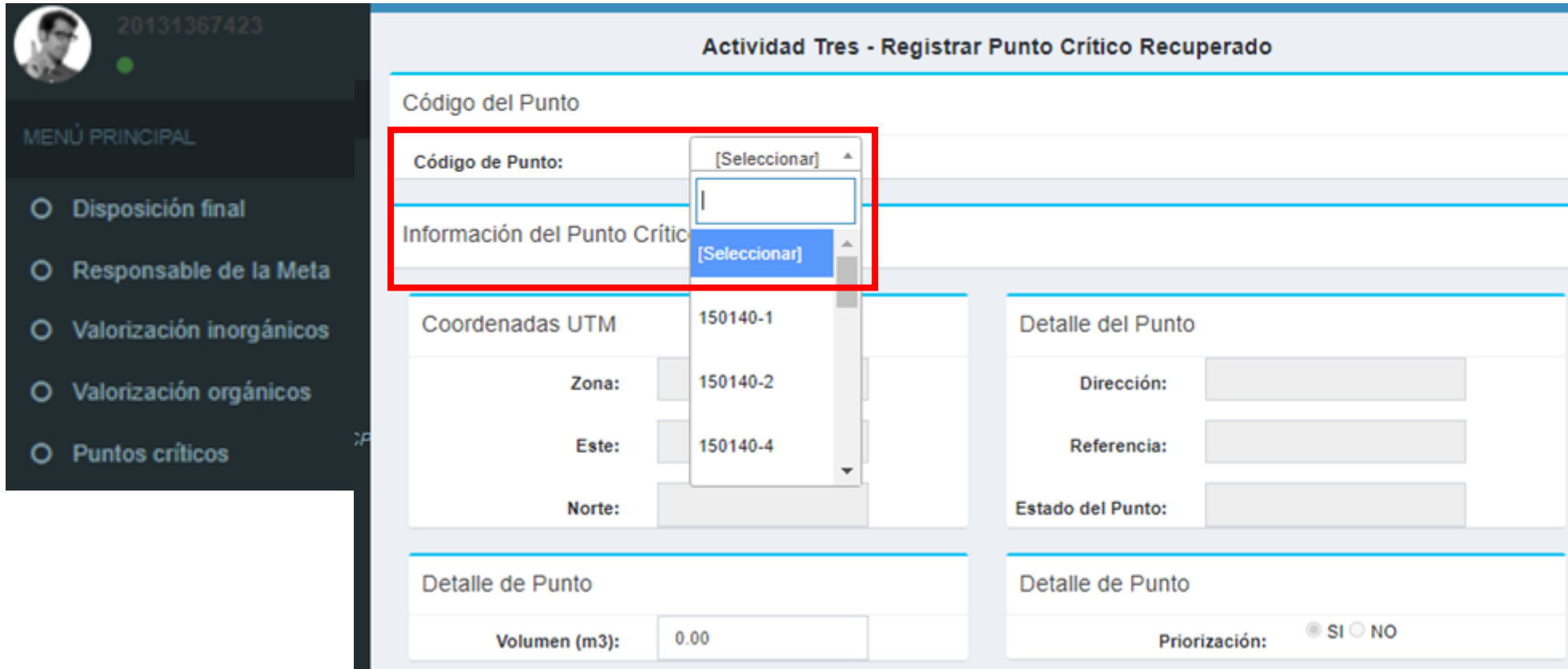
A. Estado actual PCR

Paso 2: Reporte del Estado Actual PCR

Aplicativo informático: https://app.minam.gob.pe/programa_incentivos/login

Hasta el 31 de enero

3° Seleccionar **código del punto a reportar**, se realizará el siguiente proceso por cada uno de los puntos a reportar.



Actividad Tres - Registrar Punto Crítico Recuperado

Código del Punto

Código de Punto: [Seleccionar]

Información del Punto Crítico [Seleccionar]

Coordenadas UTM

Zona: 150140-1

Este: 150140-2

Norte: 150140-4

Detalle de Punto

Volumen (m3): 0.00

Detalle del Punto

Dirección:

Referencia:

Estado del Punto:

Priorización: ☒ SI ☐ NO

Paso 2: Reporte del Estado Actual PCR

4° Registrar volumen (m3) y tipo de residuos sólidos que presente el punto (de corresponder).

5° **Mantener priorización automática de la totalidad de PCR.**

6° Adjuntar fotografías originales (que conserven los **metadatos**) **codificadas, fechadas y georreferenciadas** con coordenadas UTM WGS84, legibles que permitan evidenciar toda la extensión del punto correcto.

20131367423

MENÚ PRINCIPAL

- Disposición final
- Responsable de la Meta
- Valorización inorgánicos
- Valorización orgánicos
- Puntos críticos
 - A.-Puntos Recuperados
 - B.-Estado Actual PC y PCR
 - C.-Reporte Erradicación
 - D.-Costos Recolección

Actividad Tres - Registrar Punto Crítico

Código del Punto Crítico

Código de Punto: 150140-32

Información del Punto Crítico

Coordenadas UTM

Zona: 18

Este: 283233

Norte: 8653896

Detalle del Punto

Dirección: Avenida Guardia Civil Sur cuadra 6.

Referencia: Intersección con la calle Enrique Martinelli.

Estado del Punto: Crítico Potencial

Detalle de Volumen

Volumen (m3): 1.00

Detalle de Priorización

Priorización: ☒ SI ☐ NO

Tipo de Residuos

☒ Municipales ☒ RCD

☐ RAEE ☐ Industriales

☐ Hospitalarios

☐ Maleza

Adjuntar Fotografía Uno (jpg o jpeg) - Máximo 2MB.

Choose File No file chosen

Adjuntar Fotografía Dos (jpg o jpeg) - Máximo 2MB.

Choose File No file chosen

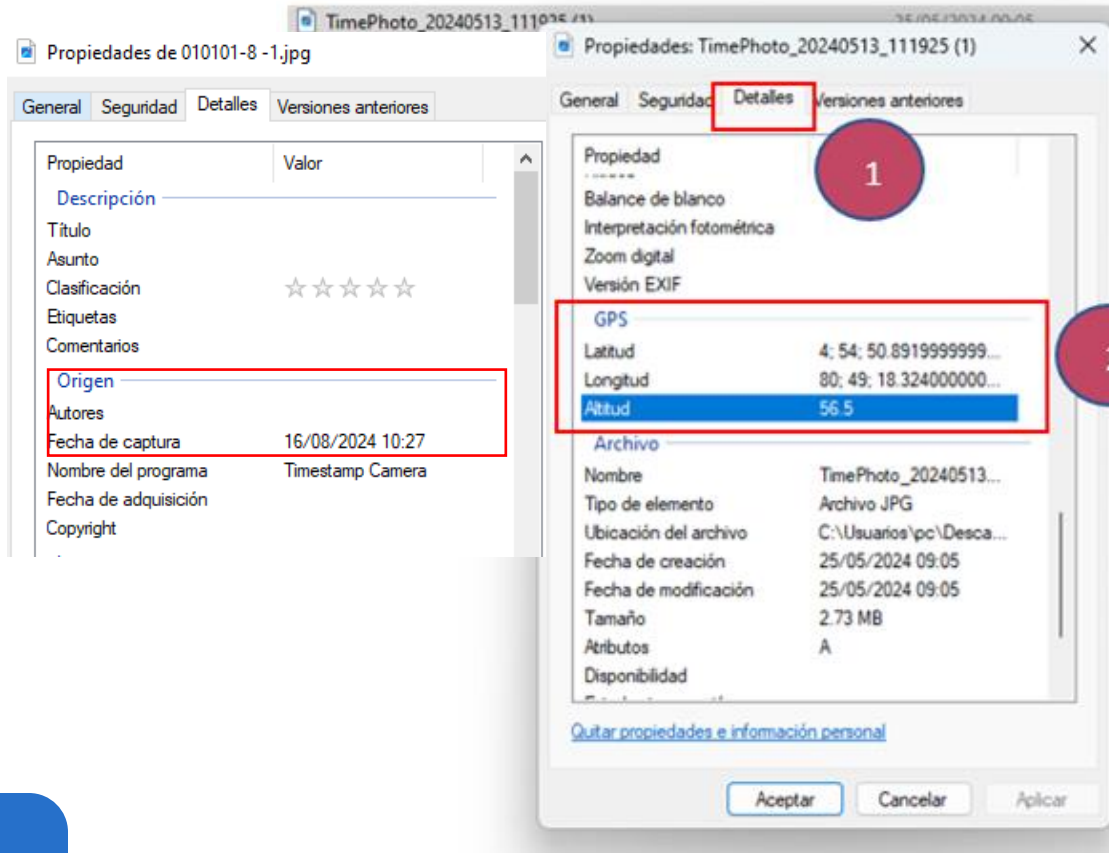
✓ Guardar

← Regresar

Paso 2: Reporte del Estado Actual PCR

7° Cargado de fotografías en carpeta drive OEFA

DRIVE OEFA: <https://drive.google.com/drive/folders/10GgYX3YP8y0aLUjfrkfrUIMV3qXy8-Y6>



1° Tomar las fotografías debidamente fechadas y georreferenciadas haciendo uso del aplicativo móvil (recomendado Timestamp Camera).

2° Descargar las fotos directamente (desde el celular o cámara), en una carpeta de la computadora, haciendo uso del cable USB y **codificar la foto**.

3° Verificar que las fotografías cuenten con los metadatos. Para ello deberán hacer click derecho, seleccionar Propiedades/ Detalles. Luego, desplazar la ventana hasta:

- La opción Origen, se deberá visualizar la Fecha de captura.
- La opción GPS, se deberá visualizar la Latitud y la Longitud.

4° Si la fotografía cuenta con los metadatos, podrán cargar las fotografías en el drive de OEFA

5° Cargar las mismas fotografías en el aplicativo del MINAM.

Codificación foto

010101-50 -1

Código único
del punto


Número ordinal
correlativo por foto

Paso 2: Reporte del Estado Actual PCR

Aplicativo informático: https://app.minam.gob.pe/programa_incentivos/login

Hasta el 31 de enero

8° Cargar “Reporte de registro total”, debidamente firmado por el responsable del área de gestión y manejo de residuos sólidos de la municipalidad.

20131367423

MENÚ PRINCIPAL

- Disposición final
- Responsable de la Meta
- Valorización inorgánicos
- Valorización orgánicos
- Puntos críticos

Actividad Tres - Puntos Recuperados

✓Nuevo Reporte

ExcelPDF

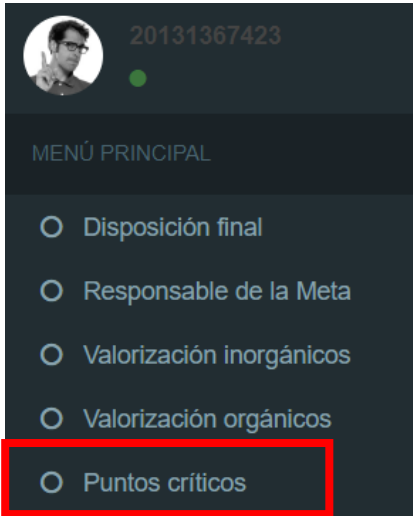
Buscar: 2025

N°	RUC	Municipalidad	Código del Punto	Priorización	Volumen (m3)	Fecha de Registro	Acciones
1	20131367423	MUNICIPALIDAD DISTRITAL DE SANTIAGO DE SURCO	150140-20	SI	0	11/03/2024 07:58:11 AM	+ -
2	20131367423	MUNICIPALIDAD DISTRITAL DE SANTIAGO DE SURCO	150140-19	SI	0	11/03/2024 07:57:45 AM	+ -
3	20131367423	MUNICIPALIDAD DISTRITAL DE SANTIAGO DE SURCO	150140-18	SI	0	11/03/2024 07:57:21 AM	+ -
4	20131367423	MUNICIPALIDAD DISTRITAL DE SANTIAGO DE SURCO	150140-17	SI	0	11/03/2024 07:56:53 AM	+ -

Paso 2: Reporte del Estado Actual PCR

Aplicativo informático: https://app.minam.gob.pe/programa_incentivos/login

8° Cargar “Reporte de registro total”, debidamente firmado por el responsable del área de gestión y manejo de residuos sólidos de la municipalidad.



A. Estado actual PCR

Bandeja de Reporte						
N°	RUC	Municipalidad	Código del Punto	Volumen(m3)	Fecha del Registro	Acciones
1	20131367423	MUNICIPALIDAD DISTRITAL DE SANTIAGO DE SURCO	150140-25	0.12	12/03/2024 14:42:49 PM	
2	20131367423	MUNICIPALIDAD DISTRITAL DE SANTIAGO DE SURCO	150140-21	0.1	12/03/2024 14:41:29 PM	
3	20131367423	MUNICIPALIDAD DISTRITAL DE SANTIAGO DE SURCO	150140-20	0	12/03/2024 14:38:23 PM	
4	20131367423	MUNICIPALIDAD DISTRITAL DE SANTIAGO DE SURCO	150140-19	0	12/03/2024 14:37:04 PM	
5	20131367423	MUNICIPALIDAD DISTRITAL DE SANTIAGO DE SURCO	150140-18	0.15	12/03/2024 14:33:22 PM	
6	20131367423	MUNICIPALIDAD DISTRITAL DE SANTIAGO DE SURCO	150140-17	0	12/03/2024 14:31:30 PM	
7	20131367423	MUNICIPALIDAD DISTRITAL DE SANTIAGO DE SURCO	150140-16	0	12/03/2024 14:30:42 PM	
8	20131367423	MUNICIPALIDAD DISTRITAL DE SANTIAGO DE SURCO	150140-15	0.2	12/03/2024 14:28:52 PM	
9	20131367423	MUNICIPALIDAD DISTRITAL DE SANTIAGO DE SURCO	150140-13	0.15	12/03/2024 14:25:32 PM	
10	20131367423	MUNICIPALIDAD DISTRITAL DE SANTIAGO DE SURCO	150140-12	0.5	12/03/2024 14:23:52 PM	
11	20131367423	MUNICIPALIDAD DISTRITAL DE SANTIAGO DE SURCO	150140-11	0	12/03/2024 14:22:11 PM	
12	20131367423	MUNICIPALIDAD DISTRITAL DE SANTIAGO DE SURCO	150140-10	0	12/03/2024 14:20:32 PM	
13	20131367423	MUNICIPALIDAD DISTRITAL DE SANTIAGO DE SURCO	150140-6	0	12/03/2024 14:19:17 PM	
14	20131367423	MUNICIPALIDAD DISTRITAL DE SANTIAGO DE SURCO	150140-5	0.15	12/03/2024 14:17:53 PM	
15	20131367423	MUNICIPALIDAD DISTRITAL DE SANTIAGO DE SURCO	150140-4	1.5	12/03/2024 14:16:17 PM	
16	20131367423	MUNICIPALIDAD DISTRITAL DE SANTIAGO DE SURCO	150140-2	0	12/03/2024 14:15:00 PM	
17	20131367423	MUNICIPALIDAD DISTRITAL DE SANTIAGO DE SURCO	150140-1	1.2	12/03/2024 14:12:51 PM	


Firma:
Nombre y apellido completo del responsable:
Cargo del Responsable
DNI del responsable:

Paso 2: Reporte del Estado Actual PCR

Aplicativo informático: https://app.minam.gob.pe/programa_incentivos/login

Hasta el 31 de enero

8° Cargar “Reporte de registro total”, debidamente firmado por el responsable del área de gestión y manejo de residuos sólidos de la municipalidad.



20131367423

MENÚ PRINCIPAL

- Disposición final
- Responsable de la Meta
- Valorización inorgánicos
- Valorización orgánicos
- Puntos críticos

Actividad Tres - Puntos Recuperados

✓Nuevo

Reporte

ExcelPDF

Buscar:

N°	RUC	Municipalidad	Código del Punto	Priorización	Volumen (m3)	Fecha de Registro	Acciones
1	20131367423	MUNICIPALIDAD DISTRITAL DE SANTIAGO DE SURCO	150140-20	SI	0	11/03/2024 07:58:11 AM	<div><div></div><div></div></div>
2	20131367423	MUNICIPALIDAD DISTRITAL DE SANTIAGO DE SURCO	150140-19	SI	0	11/03/2024 07:57:45 AM	<div><div></div><div></div></div>
3	20131367423	MUNICIPALIDAD DISTRITAL DE SANTIAGO DE SURCO	150140-18	SI	0	11/03/2024 07:57:21 AM	<div><div></div><div></div></div>
4	20131367423	MUNICIPALIDAD DISTRITAL DE SANTIAGO DE SURCO	150140-17	SI	0	11/03/2024 07:56:53 AM	<div><div></div><div></div></div>

Paso 2: Reporte del Estado Actual PCR

Aplicativo informático: https://app.minam.gob.pe/programa_incentivos/login

Hasta el 31 de enero

8° Cargar “Reporte de registro total”, debidamente firmado por el responsable del área de gestión y manejo de residuos sólidos de la municipalidad.

MENÚ PRINCIPAL

- Disposición final
- Responsable de la Meta
- Valorización inorgánicos
- Valorización orgánicos
- Puntos críticos

Reporte de Punto

Adjuntar Archivo PDF (2 MB como máximo):

Seleccionar archivo

Ningún archivo seleccionado

✓ Guardar

← Cancelar

Buscar:


N°	RUC	Municipalidad	Archivo	Fecha de Registro	Descarga
1	20131367423	MUNICIPALIDAD DISTRITAL DE SANTIAGO DE SURCO	PUNTOSCRITICOSRECUPERADOS-FIRMADO.pdf	09/02/2024 09:38:42 AM	
2	20131367423	MUNICIPALIDAD DISTRITAL DE SANTIAGO DE SURCO	ReportedePuntosRecuperados-Firmado.pdf	30/10/2023 12:11:02 PM	
3	20131367423	MUNICIPALIDAD DISTRITAL DE SANTIAGO DE SURCO	ReportePuntosRecuparados-Firmado.pdf	25/08/2023 15:50:25 PM	

Paso 2: Reporte del Estado Actual PC y PCP

Aplicativo informático: https://app.minam.gob.pe/programa_incentivos/login

Hasta el 31 de enero

- 1° Ir a sección “Puntos críticos”, **subsección “B. Estado actual PC y PCP”**.
- 2° Generar un nuevo registro.

20131367423









MENÚ PRINCIPAL

- Disposición final
- Responsable de la Meta
- Valorización inorgánicos
- Valorización orgánicos
- Puntos críticos**

Actividad Tres - Puntos R

✓Nuevo **Reporte**

Excel PDF

N°	RUC	Municipalidad	Código del Punto	Priorización	Volumen (m3)	Fecha de Registro	Acciones
1	20131367423	MUNICIPALIDAD DISTRITAL DE SANTIAGO DE SURCO	150140-20	SI	0	11/03/2024 07:58:11 AM	 
2	20131367423	MUNICIPALIDAD DISTRITAL DE SANTIAGO DE SURCO	150140-19	SI	0	11/03/2024 07:57:45 AM	 
3	20131367423	MUNICIPALIDAD DISTRITAL DE SANTIAGO DE SURCO	150140-18	SI	0	11/03/2024 07:57:21 AM	 
4	20131367423	MUNICIPALIDAD DISTRITAL DE SANTIAGO DE SURCO	150140-17	SI	0	11/03/2024 07:56:53 AM	 

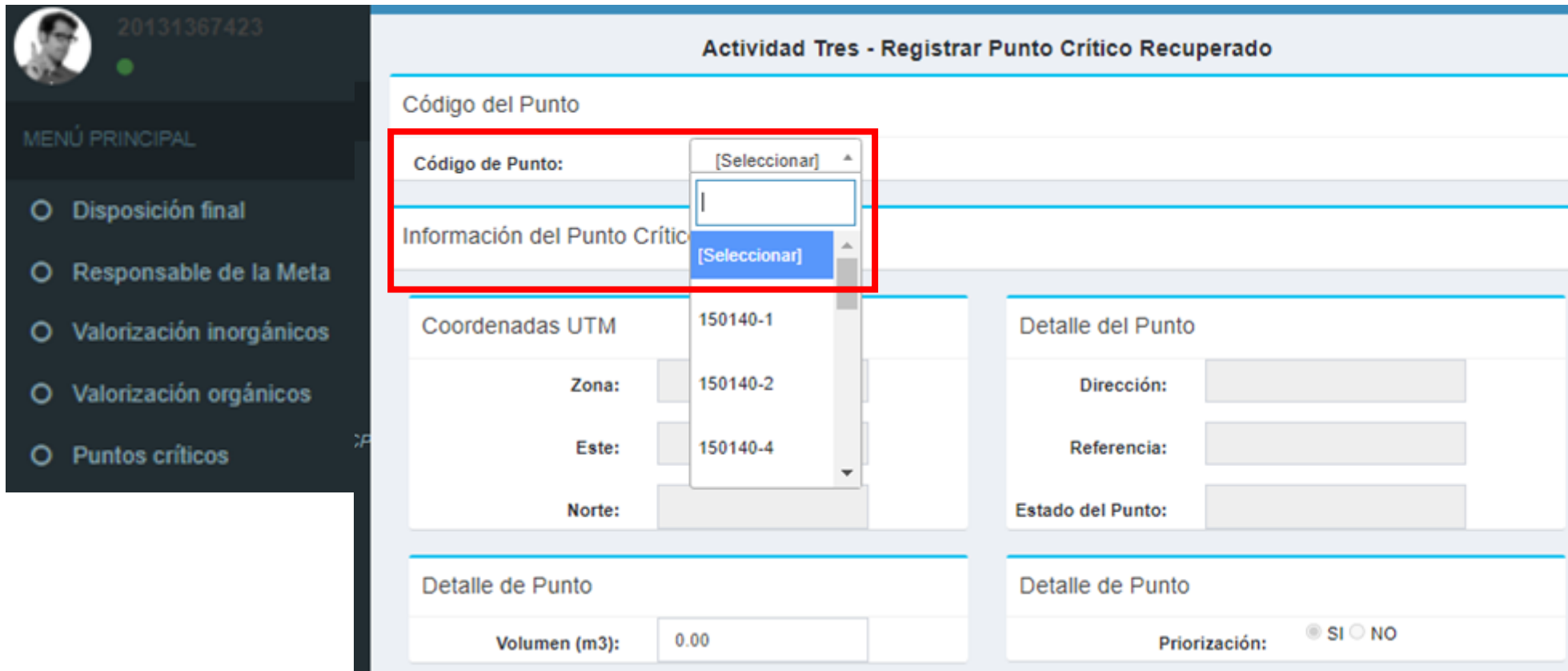
B. Estado actual PC y PCP

Paso 2: Reporte del Estado Actual PC y PCP

Aplicativo informático: https://app.minam.gob.pe/programa_incentivos/login

Hasta el 31 de enero

3° Seleccionar **código del punto a reportar**, se realizará el siguiente proceso por cada uno de los puntos a reportar.



Actividad Tres - Registrar Punto Crítico Recuperado

Código del Punto

Código de Punto: [Seleccionar]

Información del Punto Crítico [Seleccionar]

Coordenadas UTM

Zona: 150140-1

Este: 150140-2

Norte: 150140-4

Detalle de Punto

Volumen (m3): 0.00

Detalle del Punto

Dirección:

Referencia:

Estado del Punto:


Priorización: ☒ SI ☐ NO

Paso 2: Reporte del Estado Actual PC y PCP

4° Registrar volumen (m3) y tipo de residuos sólidos que presente el punto (de corresponder).

5° Seleccionar criterios de priorización aplicables al punto.

TIP: Priorizar conforme las “Consideraciones para la correcta priorización en el reporte del estado actual PC y PCP”



2013351423

MENÚ PRINCIPAL

- Disposición final
- Responsable de la Meta
- Valorización inorgánicos
- Valorización orgánicos
- Puntos críticos
 - A.-Puntos Recuperados
 - B.-Estado Actual PC y PCP
 - C.-Reporte Erradicación
 - D.-Costos Recolección

Actividad Tres - Registrar Punto Crítico

Código del Punto Crítico

Código de Punto: 150140-32

Información del Punto Crítico

Coordenadas UTM

Zona: 18

Este: 283233

Norte: 8653896

Detalle del Punto

Dirección: Avenida Guardia Civil Sur cuadra 6.

Referencia: Intersección con la calle Enrique Martinelli.

Estado del Punto: Crítico Potencial

Criterios de Priorización

Nº	Descripción	Puntaje	Seleccionar
1	A menos de 100 m de instituciones educativas	2	<input checked="" type="checkbox"/>
2	A menos de 100 m de establecimientos de salud	4	<input type="checkbox"/>
3	A menos de 100 m a centros de abasto y/o mercados	4	<input type="checkbox"/>
4	A menos de 50 m a cuerpos naturales de agua	4	<input checked="" type="checkbox"/>
5	A menos de 100 m de parques y/o áreas verdes públicas	2	<input type="checkbox"/>
6	A menos de 50 m a infraestructura de riego (cantidad toma de agua)	2	<input type="checkbox"/>
7	A menos de 50 m a zonas arqueológicas	1	<input type="checkbox"/>
8	Punto que no cumple los criterios de la (1) hasta la (7)	1	<input type="checkbox"/>
Total		6	

Detalle de Volumen

Volumen (m3): 1.00

Detalle de Priorización

Priorización: ☒ SI ☐ NO

Tipo de Residuos

☒ Municipales
☐ RAEE

☒ RCD
☐ Industriales

☐ Hospitalarios
☐ Maleza

Paso 2: Reporte del Estado Actual PC y PCP

6° Adjuntar fotografías originales (que conserven los **metadatos**) **codificadas** , **fechadas y georreferenciadas** con coordenadas UTM WGS84, legibles que permitan evidenciar toda la extensión del punto correcto.

Codificación foto **010101-50 -1** **Número ordinal correlativo por foto**
Código único del punto

20131367423

MENÚ PRINCIPAL

- Disposición final
- Responsable de la Meta
- Valorización inorgánicos
- Valorización orgánicos
- Puntos críticos
 - A.-Puntos Recuperados
 - B.-Estado Actual PC y PCP
 - C.-Reporte Erradicación
 - D.-Costos Recolección

Actividad Tres - Registrar Punto Crítico

Código del Punto Crítico

Código de Punto:

150140-32

Información del Punto Crítico

Coordenadas UTM

Zona:

18

Este:

283233

Norte:

8653896

Detalle del Punto

Dirección:

Avenida Guardia Civil Sur cuadra 6.

Referencia:

Intersección con la calle Enrique Martinelli.

Estado del Punto:

Crítico Potencial

Detalle de Volumen

Volumen (m3):

1.00

Detalle de Priorización

Priorización:

☒ SI
☐ NO

Tipo de Residuos

☒ Municipales
☐ RAEE
☒ RCD
☐ Industriales
☐ Hospitalarios
☐ Maleza

Adjuntar Fotografía Uno (jpg o jpeg) - Máximo 2MB.

Choose File

No file chosen

Adjuntar Fotografía Dos (jpg o jpeg) - Máximo 2MB.

Choose File

No file chosen

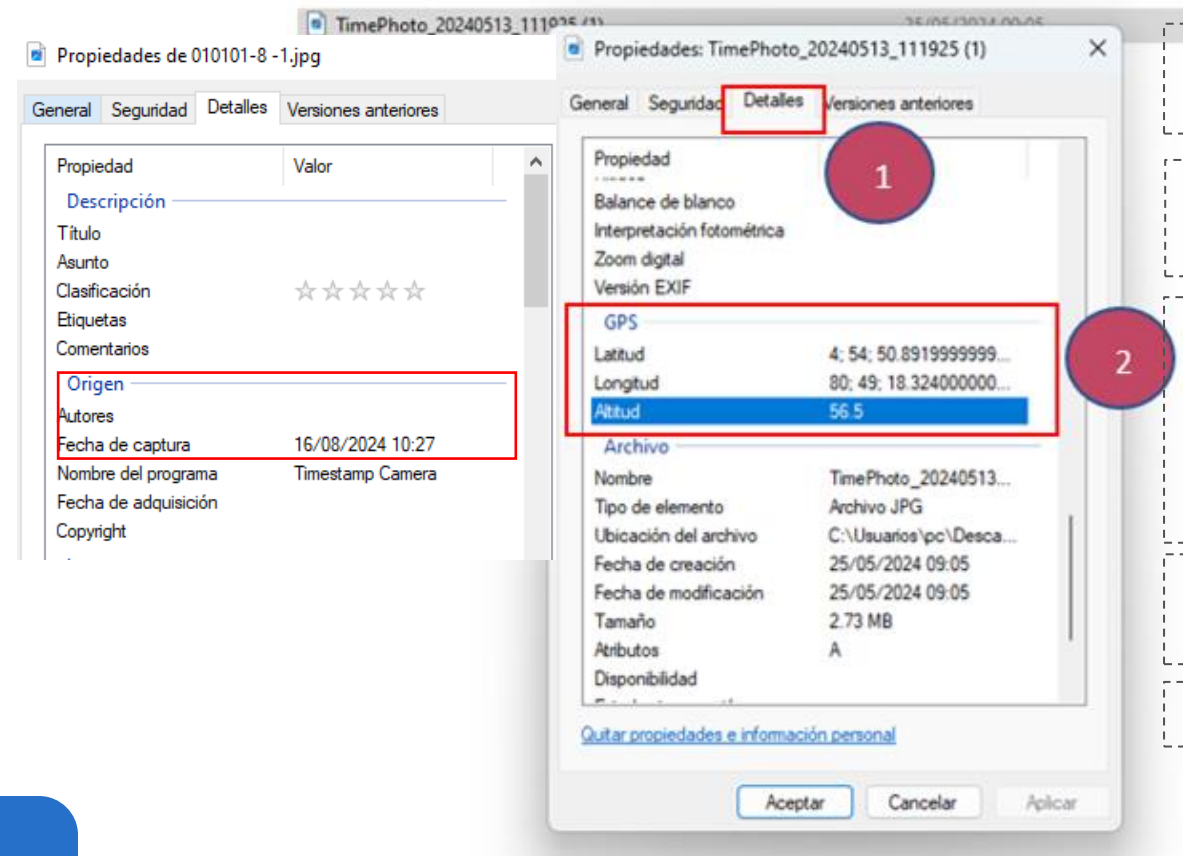
✓ Guardar

← Regresar

Paso 2: Reporte del Estado Actual PC y PCP

7° Cargado de fotografías en carpeta drive OEFA

DRIVE OEFA: <https://drive.google.com/drive/folders/10GgYX3YP8y0aLUjfrkfrUIMV3qXy8-Y6>



1° Tomar las fotografías debidamente fechadas y georreferenciadas haciendo uso del aplicativo móvil (recomendado Timestamp Camera).

2° Descargar las fotos directamente (desde el celular o cámara), en una carpeta de la computadora, haciendo uso del cable USB y **codificar la foto**.

3° Verificar que las fotografías cuenten con los metadatos. Para ello deberán hacer click derecho, seleccionar Propiedades/ Detalles. Luego, desplazar la ventana hasta:

- La opción Origen, se deberá visualizar la Fecha de captura.
- La opción GPS, se deberá visualizar la Latitud y la Longitud.

4° Si la fotografía cuenta con los metadatos, podrán cargar las fotografías en el drive de OEFA

5° Cargar las mismas fotografías en el aplicativo del MINAM.

Codificación foto

010101-50 -1

Código único
del punto


Número ordinal
correlativo por foto

Paso 2: Reporte del Estado Actual PC y PCP

Aplicativo informático: https://app.minam.gob.pe/programa_incentivos/login

Hasta el 31 de enero

8° Cargar “Reporte de registro total”, debidamente firmado por el responsable del área de gestión y manejo de residuos sólidos de la municipalidad.

20131367423

MENÚ PRINCIPAL

- Disposición final
- Responsable de la Meta
- Valorización inorgánicos
- Valorización orgánicos
- Puntos críticos

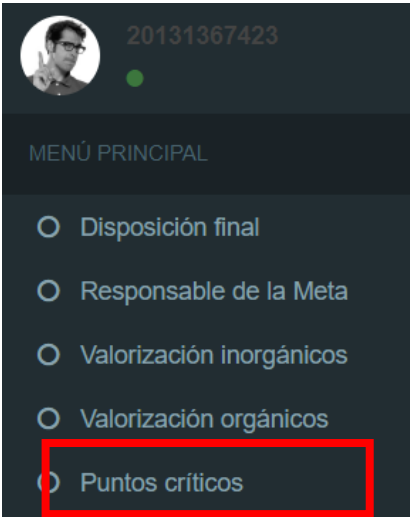
**B. Estado actual
PC y PCP**

Actividad Tres - Puntos Recuperados								
<div><div>✓Nuevo</div><div>Reporte</div></div>								
<div>ExcelPDF</div>		Buscar: 2025						
N°	RUC	Municipalidad	Código del Punto	Priorización	Volumen (m3)	Fecha de Registro	Acciones	
1	20131367423	MUNICIPALIDAD DISTRITAL DE SANTIAGO DE SURCO	150140-20	SI	0	11/03/2024 07:58:11 AM	<div></div>	<div></div>
2	20131367423	MUNICIPALIDAD DISTRITAL DE SANTIAGO DE SURCO	150140-19	SI	0	11/03/2024 07:57:45 AM	<div></div>	<div></div>
3	20131367423	MUNICIPALIDAD DISTRITAL DE SANTIAGO DE SURCO	150140-18	SI	0	11/03/2024 07:57:21 AM	<div></div>	<div></div>
4	20131367423	MUNICIPALIDAD DISTRITAL DE SANTIAGO DE SURCO	150140-17	SI	0	11/03/2024 07:56:53 AM	<div></div>	<div></div>

Paso 2: Reporte del Estado Actual PC y PCP

Aplicativo informático: https://app.minam.gob.pe/programa_incentivos/login

8° Cargar “Reporte de registro total”, debidamente firmado por el responsable del área de gestión y manejo de residuos sólidos de la municipalidad.



B. Estado actual
PC y PCP

Bandeja de Reporte						
N°	RUC	Municipalidad	Código del Punto	Volumen(m3)	Fecha del Registro	Acciones
1	20131367423	MUNICIPALIDAD DISTRITAL DE SANTIAGO DE SURCO	150140-25	0.12	12/03/2024 14:42:49 PM	
2	20131367423	MUNICIPALIDAD DISTRITAL DE SANTIAGO DE SURCO	150140-21	0.1	12/03/2024 14:41:29 PM	
3	20131367423	MUNICIPALIDAD DISTRITAL DE SANTIAGO DE SURCO	150140-20	0	12/03/2024 14:38:23 PM	
4	20131367423	MUNICIPALIDAD DISTRITAL DE SANTIAGO DE SURCO	150140-19	0	12/03/2024 14:37:04 PM	
5	20131367423	MUNICIPALIDAD DISTRITAL DE SANTIAGO DE SURCO	150140-18	0.15	12/03/2024 14:33:22 PM	
6	20131367423	MUNICIPALIDAD DISTRITAL DE SANTIAGO DE SURCO	150140-17	0	12/03/2024 14:31:30 PM	
7	20131367423	MUNICIPALIDAD DISTRITAL DE SANTIAGO DE SURCO	150140-16	0	12/03/2024 14:30:42 PM	
8	20131367423	MUNICIPALIDAD DISTRITAL DE SANTIAGO DE SURCO	150140-15	0.2	12/03/2024 14:28:52 PM	
9	20131367423	MUNICIPALIDAD DISTRITAL DE SANTIAGO DE SURCO	150140-13	0.15	12/03/2024 14:25:32 PM	
10	20131367423	MUNICIPALIDAD DISTRITAL DE SANTIAGO DE SURCO	150140-12	0.5	12/03/2024 14:23:52 PM	
11	20131367423	MUNICIPALIDAD DISTRITAL DE SANTIAGO DE SURCO	150140-11	0	12/03/2024 14:22:11 PM	
12	20131367423	MUNICIPALIDAD DISTRITAL DE SANTIAGO DE SURCO	150140-10	0	12/03/2024 14:20:32 PM	
13	20131367423	MUNICIPALIDAD DISTRITAL DE SANTIAGO DE SURCO	150140-6	0	12/03/2024 14:19:17 PM	
14	20131367423	MUNICIPALIDAD DISTRITAL DE SANTIAGO DE SURCO	150140-5	0.15	12/03/2024 14:17:53 PM	
15	20131367423	MUNICIPALIDAD DISTRITAL DE SANTIAGO DE SURCO	150140-4	1.5	12/03/2024 14:16:17 PM	
16	20131367423	MUNICIPALIDAD DISTRITAL DE SANTIAGO DE SURCO	150140-2	0	12/03/2024 14:15:00 PM	
17	20131367423	MUNICIPALIDAD DISTRITAL DE SANTIAGO DE SURCO	150140-1	1.2	12/03/2024 14:12:51 PM	


Firma:
Nombre y apellido completo del responsable:
Cargo del Responsable
DNI del responsable:

Paso 2: Reporte del Estado Actual PC y PCP

Aplicativo informático: https://app.minam.gob.pe/programa_incentivos/login

Hasta el 31 de enero

8° Cargar “Reporte de registro total”, debidamente firmado por el responsable del área de gestión y manejo de residuos sólidos de la municipalidad.

20131367423

MENÚ PRINCIPAL

- Disposición final
- Responsable de la Meta
- Valorización inorgánicos
- Valorización orgánicos
- Puntos críticos

Actividad Tres - Puntos Recuperados

✓Nuevo **Reporte**

Excel PDF

Buscar:

N°	RUC	Municipalidad	Código del Punto	Priorización	Volumen (m3)	Fecha de Registro	Acciones
1	20131367423	MUNICIPALIDAD DISTRITAL DE SANTIAGO DE SURCO	150140-20	SI	0	11/03/2024 07:58:11 AM	+ -
2	20131367423	MUNICIPALIDAD DISTRITAL DE SANTIAGO DE SURCO	150140-19	SI	0	11/03/2024 07:57:45 AM	+ -
3	20131367423	MUNICIPALIDAD DISTRITAL DE SANTIAGO DE SURCO	150140-18	SI	0	11/03/2024 07:57:21 AM	+ -
4	20131367423	MUNICIPALIDAD DISTRITAL DE SANTIAGO DE SURCO	150140-17	SI	0	11/03/2024 07:56:53 AM	+ -

Paso 2: Reporte del Estado Actual PC y PCP

Aplicativo informático: https://app.minam.gob.pe/programa_incentivos/login

Hasta el 31 de enero

8° Cargar “Reporte de registro total”, debidamente firmado por el responsable del área de gestión y manejo de residuos sólidos de la municipalidad.

MENÚ PRINCIPAL

○ Disposición final

○ Responsable de la Meta

○ Valorización inorgánicos

○ Valorización orgánicos

○ Puntos críticos

A.-Puntos Recuperados

B.-Estado Actual PC y PCP

C.-Reporte Erradicación

D.-Costos Recolección

Reporte de Punto

Adjuntar Archivo PDF (2 MB como máximo):

Seleccionar archivoNingún archivo seleccionado

✓ Guardar

← Cancelar

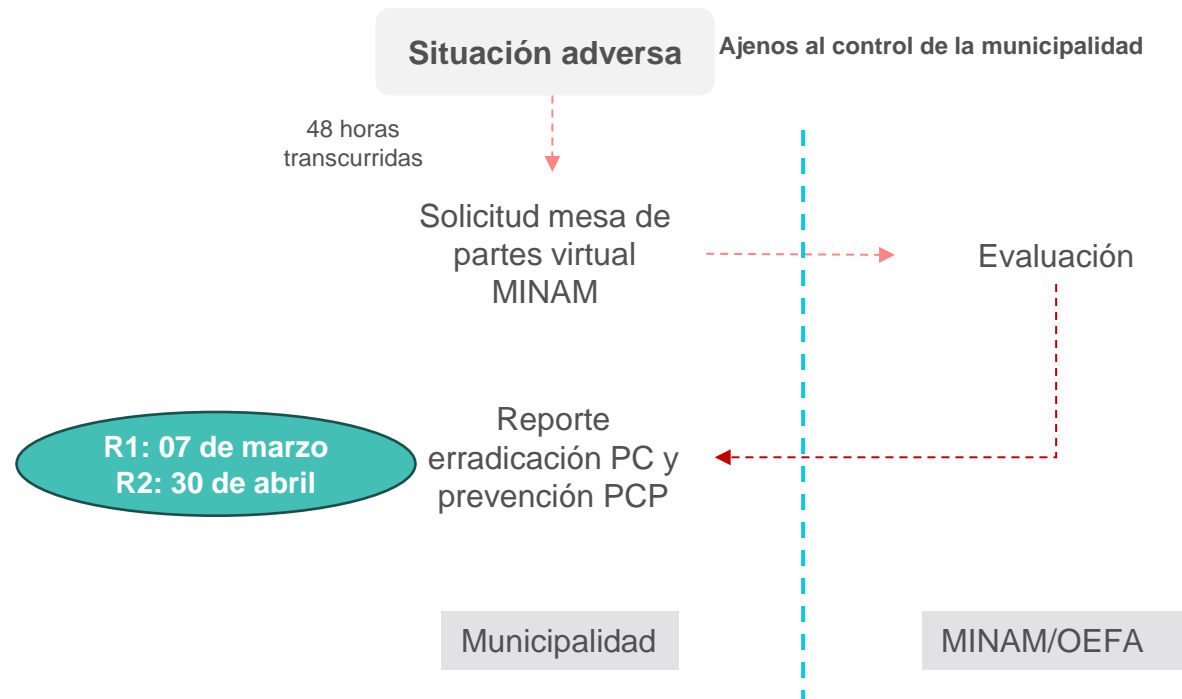
Buscar:

N°	RUC	Municipalidad	Archivo	Fecha de Registro	Descarga
1	20131367423	MUNICIPALIDAD DISTRITAL DE SANTIAGO DE SURCO	PUNTOSCRITICOSRECUPERADOS-FIRMADO.pdf	09/02/2024 09:38:42 AM	
2	20131367423	MUNICIPALIDAD DISTRITAL DE SANTIAGO DE SURCO	ReportedePuntosRecuperados-Firmado.pdf	30/10/2023 12:11:02 PM	
3	20131367423	MUNICIPALIDAD DISTRITAL DE SANTIAGO DE SURCO	ReportePuntosRecuparados-Firmado.pdf	25/08/2023 15:50:25 PM	

Paso 2: Reporte del Estado Actual PCR, PC y PCP

Después del 31 de enero

✖ Excepcionalmente SOLICITUD DE MODIFICACIÓN DE PUNTOS PRIORIZADOS



Paso 3: Ejecución del mantenimiento, erradicación y prevención

1° **Planificar trabajo** necesario para la ejecución del mantenimiento, erradicación y prevención de los puntos, como elaborar plan de trabajo, requerimientos de bienes, materiales, herramientas y contratación de personal, así como, ampliación de cobertura de servicio de limpieza pública, sensibilización de la población, etc.

2° **Gestionar y asegurar presupuesto** necesario en la Actividad 5006159: RECOLECCIÓN Y TRANSPORTE DE RESIDUOS SÓLIDOS MUNICIPALES del Programa Presupuestal 0036.

3° **Recolección de los residuos y limpieza del punto.**



Paso 3: Ejecución del mantenimiento, erradicación y prevención

4° Implementar acciones complementarias que mantengan a los puntos libres de residuos.



Instalación de carteles disuasivos
Instalación de carteles informativos
de difusión del horario y frecuencia
de la recolección de residuos



Instalación de tachos y contenedores



Lavado de postes, lavado y pintado
de paredes



Cercado de la zona



Habilitación de áreas verdes.



Implementación de vigilancia

Paso 3: Ejecución del mantenimiento, erradicación y prevención

4° Implementar acciones complementarias que mantengan a los puntos libres de residuos.



Sensibilización a la población aledaña



Puesta en valor



Incorporación en el Plan de rutas de recolección de residuos

Paso 4: Reporte del mantenimiento de PCR, erradicación de PC y prevención de PCP

Aplicativo informático: https://app.minam.gob.pe/programa_incentivos/login

1er reporte:
Hasta el 07 de marzo

Se reporta:
100% PCRm
30% PCe y PCPp.

2do reporte:
Hasta el 30 de abril

Se reporta:
100% PCRm
70% PCe y PCPp.

PCe y PCPp del reporte 1 son distintos a los PCe y PCPp del reporte 2

- 1° Seleccionar código de punto a reportar
- 2° Seleccionar las actividades complementarias implementadas.
- 3° Registrar volumen (m3) y tipo de residuos sólidos que se recolectó del punto (de corresponder).
- 4° Adjuntar dos (02) fotografías originales codificadas, fechadas y georreferenciadas con coordenadas UTM legibles que permitan evidenciar trabajo realizado en toda la extensión del punto.

- 5° Cargar fotografías originales que **conserven los metadatos** en la carpeta https://drive.google.com/drive/folders/1RO4OC0lj77-gd-IQcZ5DvZVdNiqJxQ9e?usp=drive_link

- 6° Cargar “Reporte de registro total”, debidamente firmado por el responsable del área de gestión y manejo de residuos sólidos de la municipalidad.

Paso 4: Reporte del mantenimiento de PCR, erradicación de PC y prevención de PCP

Hasta el 07 de marzo y el 30 de abril

Aplicativo informático: https://app.minam.gob.pe/programa_incentivos/login

- 1° Ir a sección "Puntos críticos", **subsección "C. Reporte erradicación"**.
- 2° Generar un nuevo registro.

20131367423

MENÚ PRINCIPAL

- Disposición final
- Responsable de la Meta
- Valorización inorgánicos
- Valorización orgánicos
- Puntos críticos

C. Reporte de erradicación

Actividad Tres - Reporte de Erradicación

✓ Nuevo

Reporte

Excel

PDF

Buscar:

N°	RUC	Municipalidad	Código del Punto	Volumen(m3)	Fecha del Registro
1	20131367423	MUNICIPALIDAD DISTRITAL DE SANTIAGO DE SURCO	150140-25	0.12	12/03/2024 14:42:49 PM
2	20131367423	MUNICIPALIDAD DISTRITAL DE SANTIAGO DE SURCO	150140-21	0.1	12/03/2024 14:41:29 PM
3	20131367423	MUNICIPALIDAD DISTRITAL DE SANTIAGO DE SURCO	150140-20	0	12/03/2024 14:38:23 PM
4	20131367423	MUNICIPALIDAD DISTRITAL DE SANTIAGO DE SURCO	150140-19	0	12/03/2024 14:37:04 PM
5	20131367423	MUNICIPALIDAD DISTRITAL DE SANTIAGO DE SURCO	150140-18	0.15	12/03/2024 14:33:22 PM
6	20131367423	MUNICIPALIDAD DISTRITAL DE SANTIAGO DE SURCO	150140-17	0	12/03/2024 14:31:30 PM
7	20131367423	MUNICIPALIDAD DISTRITAL DE SANTIAGO DE SURCO	150140-16	0	12/03/2024 14:30:42 PM
8	20131367423	MUNICIPALIDAD DISTRITAL DE SANTIAGO DE SURCO	150140-15	0.2	12/03/2024 14:28:52 PM
9	20131367423	MUNICIPALIDAD DISTRITAL DE SANTIAGO DE SURCO	150140-13	0.15	12/03/2024 14:25:32 PM
10	20131367423	MUNICIPALIDAD DISTRITAL DE SANTIAGO DE SURCO	150140-12	0.5	12/03/2024 14:23:52 PM

Mostrando registros del 1 al 10 de un total de 43 registros

Anterior

1

2

3

4

5

Siguiente

Paso 4: Reporte del mantenimiento de PCR, erradicación de PC y prevención de PCP

Hasta el 07 de marzo y el 30 de abril

3° Seleccionar **código del punto a reportar**, se realizará el siguiente proceso por cada uno de los puntos a reportar.

Actividad Tres - Registrar Reporte de Erradicación

Código del Punto Recuperado

Código de Punto: 150140-2

Información del Punto Crítico

Coordenadas UTM		Detalle del Punto	
Zona:	18	Dirección:	Avenida Camino Real N° 289.
Este:	280987	Referencia:	Antes de llegar a la cuadra 6 del jirón Rodríguez Soto.
Norte:	8655965	Estado del Punto:	Crítico Recuperado

Acciones Complementarias de Recojo de Residuos

N°	Descripción	Seleccionar
1	INSTALACIÓN DE CUARTEL DISUASIVO	<input type="checkbox"/>
2	INSTALACIÓN DE CARTEL INFORMATIVO DE DIFUSIÓN DEL HORARIO Y FRECUENCIA DE RECOLECCIÓN DE RESIDUOS	<input type="checkbox"/>
3	BALDEO Y DESINFECCIÓN DE PISOS	<input type="checkbox"/>
4	LAVADO DE POSTES Y PAREDES	<input type="checkbox"/>
5	PINTADO DE POSTES, PAREDES Y/O SARDINELES	<input type="checkbox"/>
6	CERCADO DE LA ZONA	<input type="checkbox"/>
7	HABILITACIÓN DE ÁREAS VERDES Y/O SEMBRADO PLANTAS Y/O IMPLEMENTACIÓN DE MACETONES	<input type="checkbox"/>
8	INSTALACIÓN DE TACHO(S) O CONTENEDOR(ES)	<input type="checkbox"/>
9	IMPLEMENTACIÓN DE VIGILANCIA	<input type="checkbox"/>
10	REUSO DE LLANTAS, MADERAS, PLÁSTICOS U OTRO RESIDUOS EN LA ERRADICACIÓN	<input type="checkbox"/>
11	OTROS	<input type="checkbox"/>

4° Seleccionar las **actividades complementarias** a la limpieza realizadas para la intervención del punto.

Paso 4: Reporte del mantenimiento de PCR, erradicación de PC y prevención de PCP

Hasta el 07 de marzo y el 30 de abril

5° Registrar el volumen total (m3) y tipo de residuos sólidos recolectados en todas las campañas de limpieza para la intervención del punto.

Actividad Tres - Registrar Reporte de Erradicación

Código del Punto Recuperado

Código de Punto:

150140-2

Información del Punto Crítico

Coordenadas UTM

Zona:

18

Este:

280987

Norte:

8655965

Detalle del Punto

Dirección:

Avenida Camino Real N° 289.

Referencia:

Antes de llegar a la cuadra 6 del jirón Rodríguez Soto.

Estado del Punto:

Crítico Recuperado

Detalle de Volumen

Volumen (m3):

1.5

Volumen de residuos recogidos o limpiados del punto para su mantenimiento, erradicación o prevención

Tipo de Residuos

☐ Municipales

☐ RCD

☐ Hospitalarios

☐ RAEE

☐ Industriales

☐ Maleza

Adjuntar Fotografía Uno (jpg o jpeg) - Máximo 2MB.

Choose File

No file chosen

Adjuntar Fotografía Dos (jpg o jpeg) - Máximo 2MB.

Choose File

No file chosen

✓ Guardar

← Regresar

Paso 4: Reporte del mantenimiento de PCR, erradicación de PC y prevención de PCP

Hasta el 07 de marzo y el 30 de abril

6° Adjuntar fotografías originales (que conserven los **metadatos**) **codificadas**, **fechadas** y **georreferenciadas** con coordenadas UTM WGS84, legibles que evidencien las actividades realizadas para la intervención del punto correcto.

Codificación foto **010101-50 -1** ← Número ordinal correlativo por foto
 Código único del punto

Actividad Tres - Registrar Reporte de Erradicación

Código del Punto Recuperado

Código de Punto:

150140-2

Información del Punto Crítico

Coordenadas UTM

Zona:

18

Este:

280987

Norte:

8655965

Detalle del Punto

Dirección:

Avenida Camino Real N° 289.

Referencia:

Antes de llegar a la cuadra 6 del jirón Rodríguez Soto.

Estado del Punto:

Crítico Recuperado

Adjuntar Fotografía Uno (jpg o jpeg) - Máximo 2MB.

Choose File No file chosen

Adjuntar Fotografía Dos (jpg o jpeg) - Máximo 2MB.

Choose File No file chosen

✓ Guardar

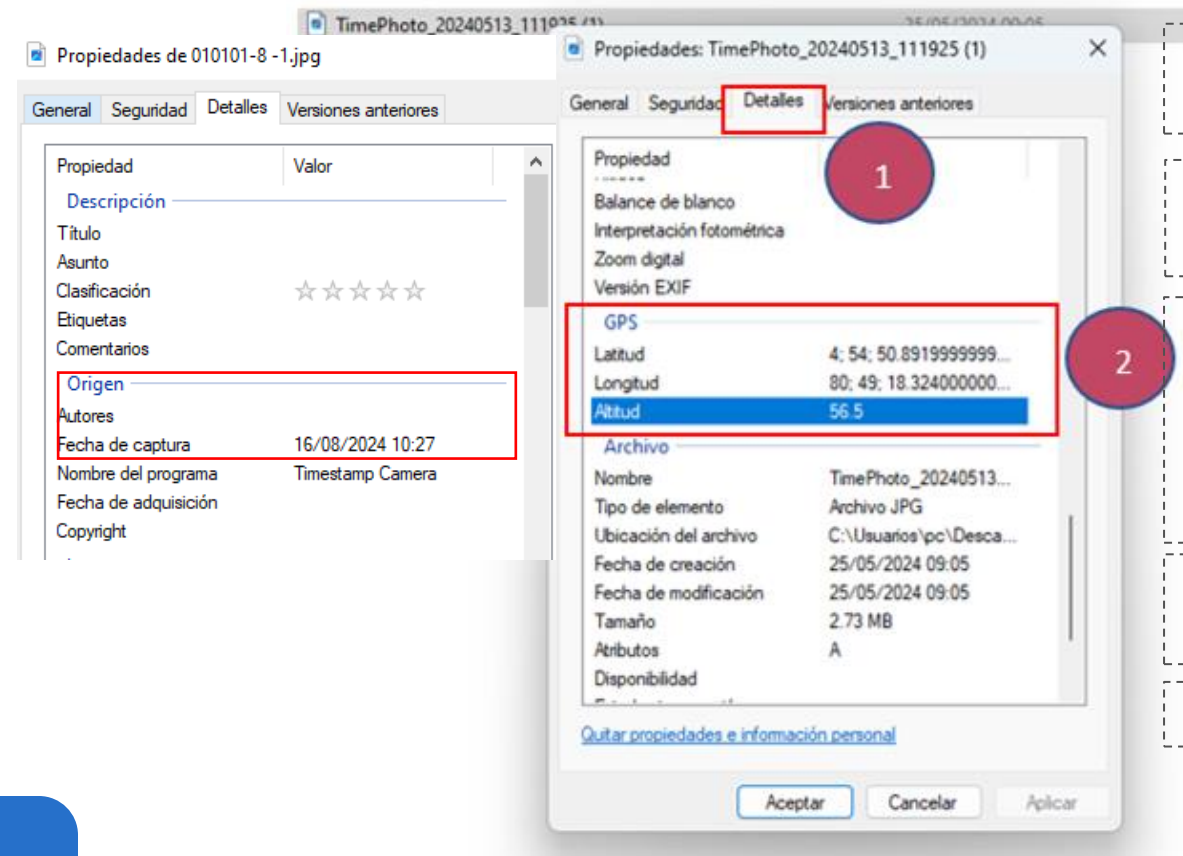
← Regresar

Fotos originales conservando METADATOS, descargado directo del equipo. NO pasar por WhatsApp, ni correo.

Paso 4: Reporte del mantenimiento de PCR, erradicación de PC y prevención de PCP

7° Cargado de fotografías en carpeta drive OEFA

DRIVE OEFA: <https://drive.google.com/drive/folders/1RO4OC0lj77-qd-IQcZ5DvZVdNiqJxQ9e>



1° Tomar las fotografías debidamente fechadas y georreferenciadas haciendo uso del aplicativo móvil (recomendado Timestamp Camera).

2° Descargar las fotos directamente (desde el celular o cámara), en una carpeta de la computadora, haciendo uso del cable USB y **codificar la foto**.

3° Verificar que las fotografías cuenten con los metadatos. Para ello deberán hacer click derecho, seleccionar Propiedades/ Detalles. Luego, desplazar la ventana hasta:

- La opción Origen, se deberá visualizar la Fecha de captura.
- La opción GPS, se deberá visualizar la Latitud y la Longitud.

4° Si la fotografía cuenta con los metadatos, podrán cargar las fotografías en el drive de OEFA

5° Cargar las mismas fotografías en el aplicativo del MINAM.

Codificación foto

010101-50 -1

Código único
del punto

Número ordinal
correlativo por foto

Paso 4: Reporte del mantenimiento de PCR, erradicación de PC y prevención de PCP

Hasta el 07 de marzo y el 30 de abril

8° Cargar “Reporte de registro total”, debidamente firmado por el responsable del área de gestión y manejo de residuos sólidos de la municipalidad,.

20131367423

MENÚ PRINCIPAL

- Disposición final
- Responsable de la Meta
- Valorización inorgánicos
- Valorización orgánicos
- Puntos críticos

C. Reporte de erradicación

Actividad Tres - Reporte de Erradicación

[Nuevo](#) [Reporte](#)

Excel **PDF**

Buscar: **2025**

N°	RUC	Municipalidad	Código del Punto	Volumen(m3)	Fecha del Registro
1	20131367423	MUNICIPALIDAD DISTRITAL DE SANTIAGO DE SURCO	150140-25	0.12	12/03/2024 14:42:49 PM
2	20131367423	MUNICIPALIDAD DISTRITAL DE SANTIAGO DE SURCO	150140-21	0.1	12/03/2024 14:41:29 PM
3	20131367423	MUNICIPALIDAD DISTRITAL DE SANTIAGO DE SURCO	150140-20	0	12/03/2024 14:38:23 PM
4	20131367423	MUNICIPALIDAD DISTRITAL DE SANTIAGO DE SURCO	150140-19	0	12/03/2024 14:37:04 PM
5	20131367423	MUNICIPALIDAD DISTRITAL DE SANTIAGO DE SURCO	150140-18	0.15	12/03/2024 14:33:22 PM
6	20131367423	MUNICIPALIDAD DISTRITAL DE SANTIAGO DE SURCO	150140-17	0	12/03/2024 14:31:30 PM
7	20131367423	MUNICIPALIDAD DISTRITAL DE SANTIAGO DE SURCO	150140-16	0	12/03/2024 14:30:42 PM
8	20131367423	MUNICIPALIDAD DISTRITAL DE SANTIAGO DE SURCO	150140-15	0.2	12/03/2024 14:28:52 PM
9	20131367423	MUNICIPALIDAD DISTRITAL DE SANTIAGO DE SURCO	150140-13	0.15	12/03/2024 14:25:32 PM
10	20131367423	MUNICIPALIDAD DISTRITAL DE SANTIAGO DE SURCO	150140-12	0.5	12/03/2024 14:23:52 PM

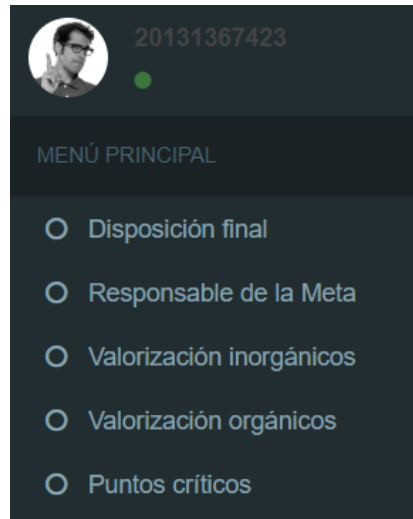
Mostrando registros del 1 al 10 de un total de 43 registros

Anterior **1** 2 3 4 5 Siguiente

Paso 4: Reporte del mantenimiento de PCR, erradicación de PC y prevención de PCP

Hasta el 07 de marzo y el 30 de abril

8° Cargar “Reporte de registro total”, debidamente firmado por el responsable del área de gestión y manejo de residuos sólidos de la municipalidad,.



C. Reporte de erradicación

Bandeja de Reporte de Erradicación

N°	RUC	Municipalidad	Código del Punto	Volumen(m3)	Fecha del Registro	Acciones
1	20131367423	MUNICIPALIDAD DISTRITAL DE SANTIAGO DE SURCO	150140-25	0.12	12/03/2024 14:42:49 PM	
2	20131367423	MUNICIPALIDAD DISTRITAL DE SANTIAGO DE SURCO	150140-21	0.1	12/03/2024 14:41:29 PM	
3	20131367423	MUNICIPALIDAD DISTRITAL DE SANTIAGO DE SURCO	150140-20	0	12/03/2024 14:38:23 PM	
4	20131367423	MUNICIPALIDAD DISTRITAL DE SANTIAGO DE SURCO	150140-19	0	12/03/2024 14:37:04 PM	
5	20131367423	MUNICIPALIDAD DISTRITAL DE SANTIAGO DE SURCO	150140-18	0.15	12/03/2024 14:33:22 PM	
6	20131367423	MUNICIPALIDAD DISTRITAL DE SANTIAGO DE SURCO	150140-17	0	12/03/2024 14:31:30 PM	
7	20131367423	MUNICIPALIDAD DISTRITAL DE SANTIAGO DE SURCO	150140-16	0	12/03/2024 14:30:42 PM	
8	20131367423	MUNICIPALIDAD DISTRITAL DE SANTIAGO DE SURCO	150140-15	0.2	12/03/2024 14:28:52 PM	
9	20131367423	MUNICIPALIDAD DISTRITAL DE SANTIAGO DE SURCO	150140-13	0.15	12/03/2024 14:25:32 PM	
10	20131367423	MUNICIPALIDAD DISTRITAL DE SANTIAGO DE SURCO	150140-12	0.5	12/03/2024 14:23:52 PM	
11	20131367423	MUNICIPALIDAD DISTRITAL DE SANTIAGO DE SURCO	150140-11	0	12/03/2024 14:22:11 PM	
12	20131367423	MUNICIPALIDAD DISTRITAL DE SANTIAGO DE SURCO	150140-10	0	12/03/2024 14:20:32 PM	
13	20131367423	MUNICIPALIDAD DISTRITAL DE SANTIAGO DE SURCO	150140-6	0	12/03/2024 14:19:17 PM	
14	20131367423	MUNICIPALIDAD DISTRITAL DE SANTIAGO DE SURCO	150140-5	0.15	12/03/2024 14:17:53 PM	
15	20131367423	MUNICIPALIDAD DISTRITAL DE SANTIAGO DE SURCO	150140-4	1.5	12/03/2024 14:16:17 PM	
16	20131367423	MUNICIPALIDAD DISTRITAL DE SANTIAGO DE SURCO	150140-2	0	12/03/2024 14:15:00 PM	
17	20131367423	MUNICIPALIDAD DISTRITAL DE SANTIAGO DE SURCO	150140-1	1.2	12/03/2024 14:12:51 PM	

Firma:

Nombre y apellido completo del responsable:

Cargo del Responsable

DNI del responsable:

Paso 4: Reporte del mantenimiento de PCR, erradicación de PC y prevención de PCP

Hasta el 07 de marzo y el 30 de abril

8° Cargar “Reporte de registro total”, debidamente firmado por el responsable del área de gestión y manejo de residuos sólidos de la municipalidad,.

20131367423

MENÚ PRINCIPAL

- Disposición final
- Responsable de la Meta
- Valorización inorgánicos
- Valorización orgánicos
- Puntos críticos

C. Reporte de erradicación

Actividad Tres - Reporte de Erradicación

✓Nuevo

Reporte

ExcelPDF

Buscar:

N°	RUC	Municipalidad	Código del Punto	Volumen(m3)	Fecha del Registro
1	20131367423	MUNICIPALIDAD DISTRITAL DE SANTIAGO DE SURCO	150140-25	0.12	12/03/2024 14:42:49 PM
2	20131367423	MUNICIPALIDAD DISTRITAL DE SANTIAGO DE SURCO	150140-21	0.1	12/03/2024 14:41:29 PM
3	20131367423	MUNICIPALIDAD DISTRITAL DE SANTIAGO DE SURCO	150140-20	0	12/03/2024 14:38:23 PM
4	20131367423	MUNICIPALIDAD DISTRITAL DE SANTIAGO DE SURCO	150140-19	0	12/03/2024 14:37:04 PM
5	20131367423	MUNICIPALIDAD DISTRITAL DE SANTIAGO DE SURCO	150140-18	0.15	12/03/2024 14:33:22 PM
6	20131367423	MUNICIPALIDAD DISTRITAL DE SANTIAGO DE SURCO	150140-17	0	12/03/2024 14:31:30 PM
7	20131367423	MUNICIPALIDAD DISTRITAL DE SANTIAGO DE SURCO	150140-16	0	12/03/2024 14:30:42 PM
8	20131367423	MUNICIPALIDAD DISTRITAL DE SANTIAGO DE SURCO	150140-15	0.2	12/03/2024 14:28:52 PM
9	20131367423	MUNICIPALIDAD DISTRITAL DE SANTIAGO DE SURCO	150140-13	0.15	12/03/2024 14:25:32 PM
10	20131367423	MUNICIPALIDAD DISTRITAL DE SANTIAGO DE SURCO	150140-12	0.5	12/03/2024 14:23:52 PM

Mostrando registros del 1 al 10 de un total de 43 registros

Anterior 1 2 3 4 5 Siguiente

Paso 4: Reporte del mantenimiento de PCR, erradicación de PC y prevención de PCP

Hasta el 07 de marzo y el 30 de abril

8° Cargar “Reporte de registro total”, debidamente firmado por el responsable del área de gestión y manejo de residuos sólidos de la municipalidad,.

20131367423

MENÚ PRINCIPAL

- Disposición final
- Responsable de la Meta
- Valorización inorgánicos
- Valorización orgánicos
- Puntos críticos

Actividad Tres - Registrar Reporte de Erradicación

Reporte de Erradicacion

Adjuntar Archivo PDF (2 MB como máximo):

Choose File

No file chose

Guardar

Cancelar

N°	RUC	Municipalidad	Archivo	Fecha de Registro	Descarga
1	20131367423	MUNICIPALIDAD DISTRITAL DE SANTIAGO DE SURCO	ReportedeErradicacionFirmado-Ok.pdf	13/03/2024 07:47:05 AM	
2	20131367423	MUNICIPALIDAD DISTRITAL DE SANTIAGO DE SURCO	ReportedeErradicacionFirmado.pdf	11/03/2024 09:09:13 AM	
3	20131367423	MUNICIPALIDAD DISTRITAL DE SANTIAGO DE SURCO	ReportedeErradicacion-Firmado.pdf	30/10/2023 12:11:45 PM	
4	20131367423	MUNICIPALIDAD DISTRITAL DE SANTIAGO DE SURCO	ReportedeErradicacion-Firmado.pdf	28/08/2023 14:38:46 PM	

Mostrando registros del 1 al 4 de un total de 4 registros

Anterior

1

Siguiente

C. Reporte de erradicación

Evidencias fotográficas

Dos fotografías fechadas y georreferenciadas con coordenadas UTM legibles, con resolución y ángulo de toma que permita evidenciar el trabajo realizado.



ESTE



NORTE

Coordenadas UTM

18L 3 0 0 5 8 7

8 6 7 4 5 8 9

6 dígitos enteros

7 dígitos enteros

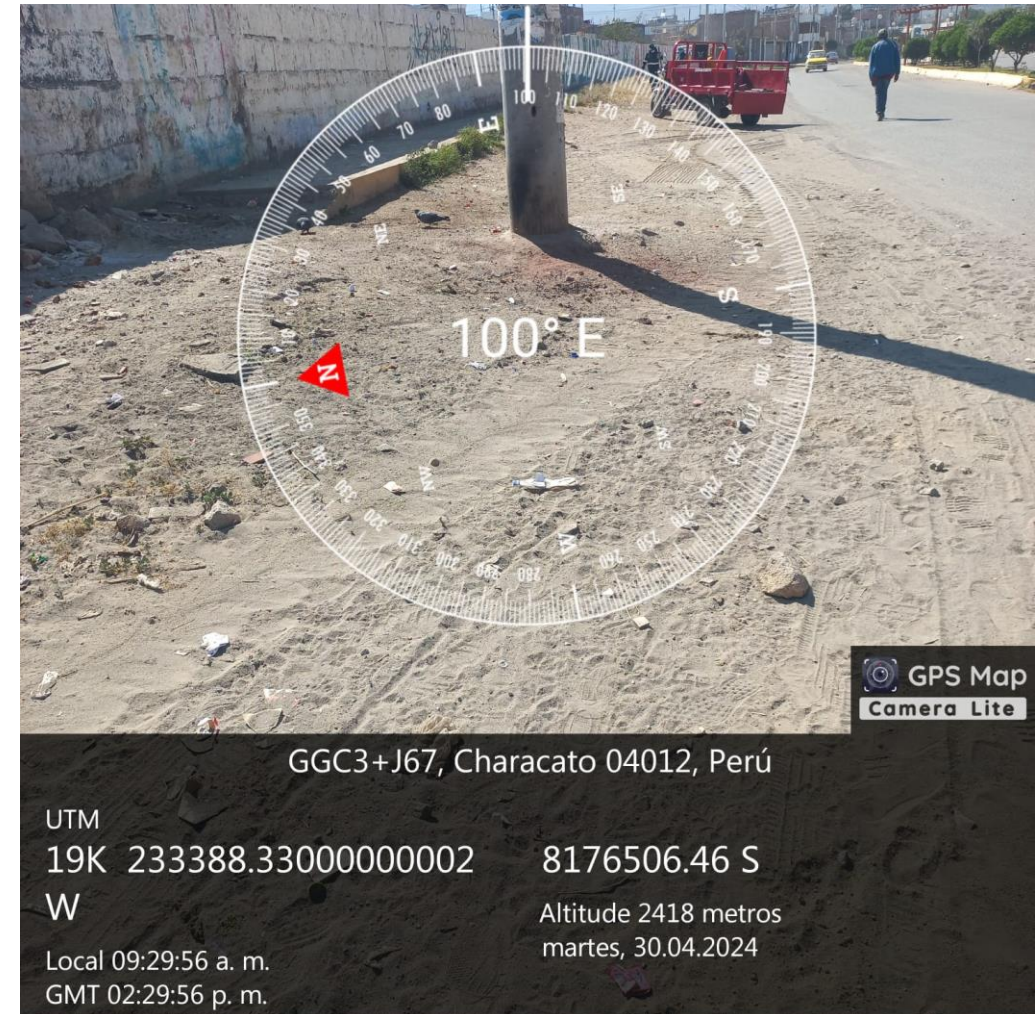
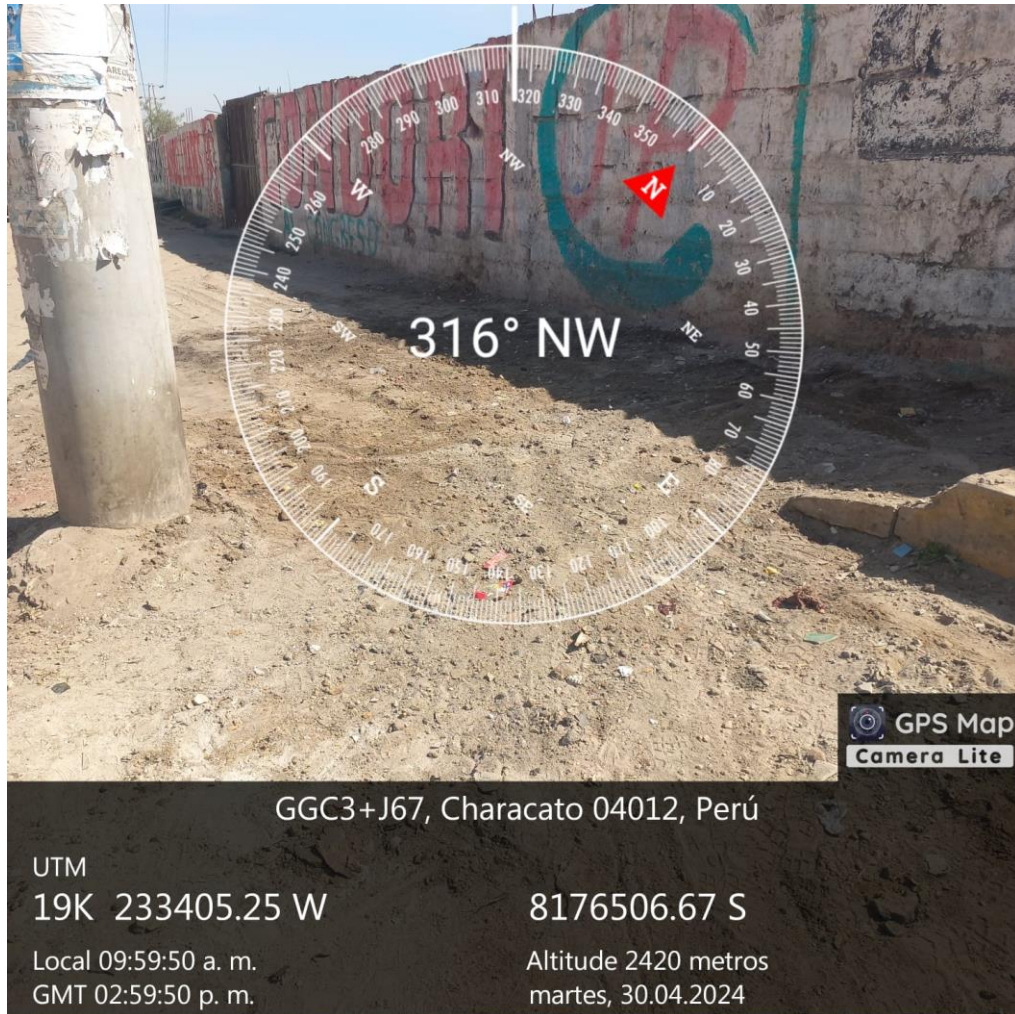
Fotografías INVÁLIDAS

Fotografías sin fecha ni coordenada





Fotografías INVÁLIDAS

Fotografías donde **NO** se visualiza el punto



Fotografías INVÁLIDAS

Fotos **SIN AMPLITUD**



Fotografías INVÁLIDAS

Fotos **NO** georreferenciadas y no visibles

Para el reporte PCR y PCP **0 m3 = SIN RESIDUOS**



Fotografías INVÁLIDAS


Georreferenciación **ERRADA** del punto **CORRECTO**



TIP: Esperar unos segundos que cargue adecuadamente la ubicación satelital del gps para realizar la toma fotográfica.

Fotografías VÁLIDAS

Fotos **CON** amplitud, fechadas y georreferenciadas



Precisiones técnicas para el cumplimiento del Indicador 3.4.



Método del cálculo

$$CPI = (PCR_m + PC_e + PCP_p) \times PP$$

$$PCR_m = \sum (PCR_{reportado} \times VC)$$

$$PC_e = \sum (PC_{reportado} \times VC)$$

$$PCP_p = \sum (PCP_{reportado} \times VC)$$

Dónde:

CPI= Cantidad de puntos de acumulación de residuos sólidos municipales y municipales especiales intervenidos

PCR= PCR mantenido

PC= PC erradicados

PCP= PCP prevenidos

VC= Verificación de campo

PP= Programación Presupuestal, donde 1 indica el cumplimiento de la variable y 0 indica el incumplimiento de esta.

Precisiones técnicas



Meta PCR

Se considera a un PCR como mantenido cuando no exista residuos sólidos (0 m³) en el PCR.



Meta PC

Se considera a un PC como erradicado cuando no exista o exista menos de 1.5 m³ de residuos sólidos en el PC.



Meta PCP

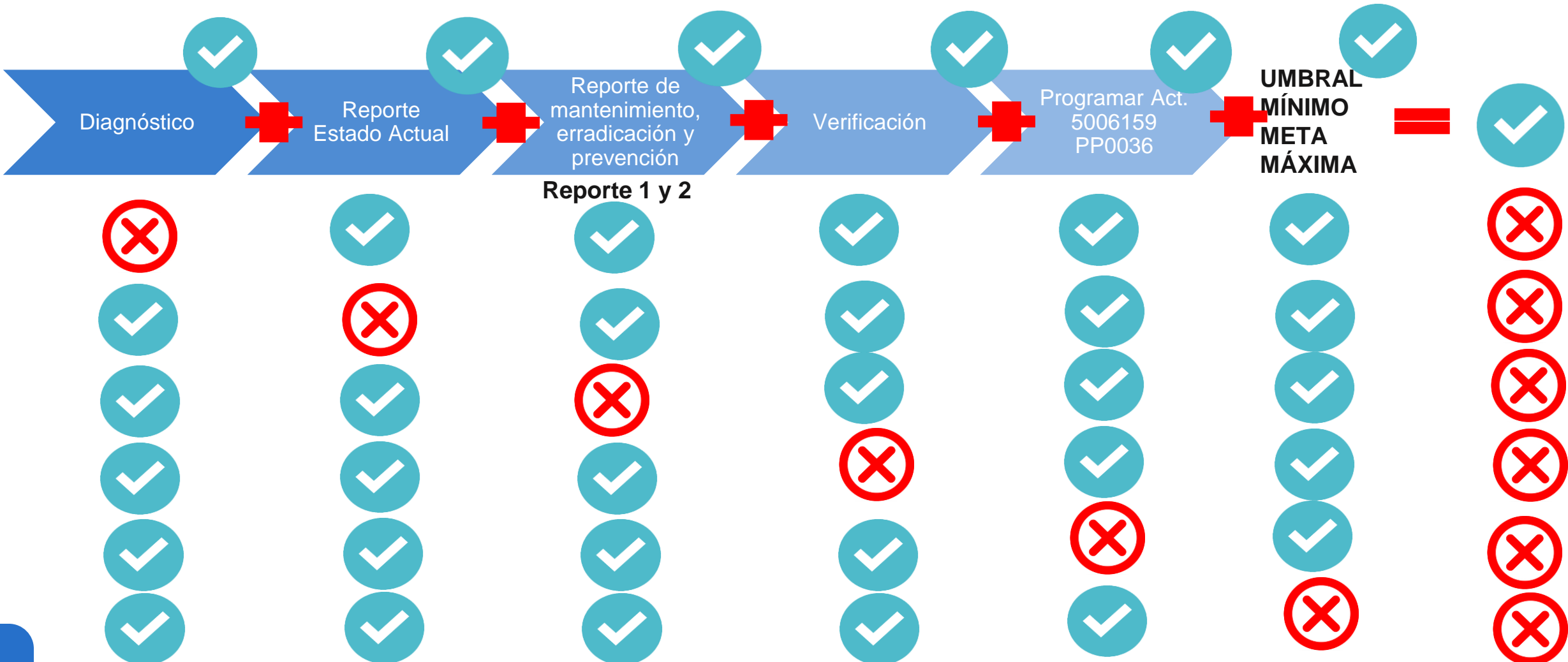
Se considera a un PCP como prevenido cuando no exista residuos sólidos (0 m³) en el PCP.

Debe cumplir esta condición durante todo el año y ser verificable en los registros fotográficos reportados en el aplicativo informático y en las verificaciones en campo.

Los funcionarios(as) de las municipalidades son responsables de correcto cargado de la información dentro de los plazos establecidos; puesto que, se verificará a detalle las evidencias fotográficas, fecha, hora, coordenadas UTM, la toma óptima de la amplitud total de los puntos, así como la veracidad de las mismas.

Cumplimiento Indicador 3.4.

TRAMO III



El cumplimiento del Tramo III es independiente de los Tramos I y II, por lo que, concursas para obtener presupuesto por el cumplimiento por separado. Si no cumplió el tramo I u II puede cumplir el tramo III.

Evaluación de registro fotográfico de los reportes

1° Filtro automático

Coordenadas de las fotos vs coordenadas del punto



Código único	Zona	Este	Norte
060101-1	17	776139	9206551

Si, $\text{Coord. punto} - \text{Coord. Foto} \leq -30 \text{ m o } \geq 30 \text{ m}$, entonces **Foto válida**
Caso contrario, **filtro 2**

2° Filtro

Fotos enviadas del punto vs Fotos anteriores del punto




Únicos medios de consulta y asistencia técnica del Indicador 3.4.




Atención telefónica

Especialista del OEFA-Lima
955 711 493 / 942 657 511



Grupo de whatsapp

Grupo “OEFA Indicador 3.4.:
Puntos críticos-PI2024-2025”



Correo electrónico

incentivos.rrss@oefa.gob.pe
955 711 493 / 942 657 511

Es imprescindible que llenen los datos de los funcionarios o colaboradores vinculados al desarrollo y cumplimiento del Indicador 3.4. para ser agregados al grupo de WhatsApp de asistencia técnica, en el siguiente formulario <https://forms.gle/E2PdWRx7WdQ21q5E6>

Gracias



@oefa.peru



@somosOEFA



@OEFAperu



OEFA



@oefaperu

