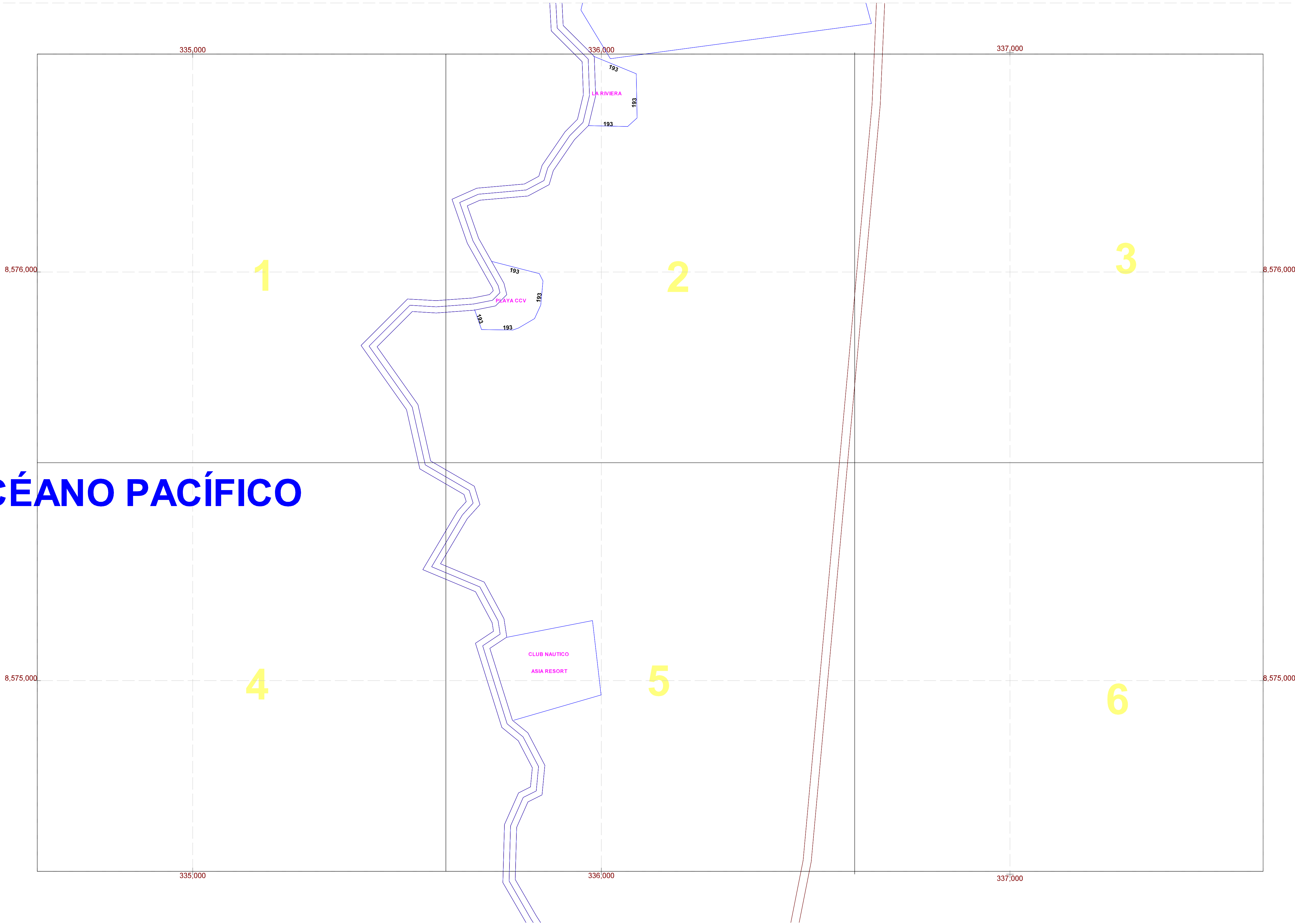


OCÉANO PACÍFICO



PLANO PREDIAL PARA FINES TRIBUTARIOS DE VALORES ARANCELARIOS DE TERRENOS URBANOS

DEPARTAMENTO: LIMA

PROVINCIA: CAÑETE

DISTRITO: ASIA

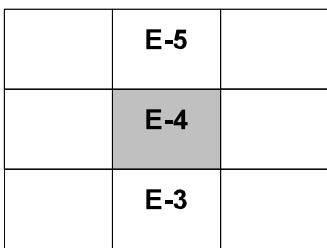
OBSERVACIONES

1. EL PRESENTE PLANO ES VALIDO PARA FINES TRIBUTARIOS.
2. LOS VALORES ARANCELARIOS QUE SE UBICAN AL CENTRO DE UNA CALLE RIGEN PARA AMBOS FRENTES, Y LOS QUE SE UBICAN DENTRO DE UNA MANZANA SOLO PARA EL FRENTE CORRESPONDIENTE.
3. EL VALOR ARANCELARIO UBICADO BAJO O SOBRE EL NOMBRE DE LA VÍA, SOLO ES VALIDO PARA ESE FRENTE, SI EL OTRO FRENTE TUVIERA UN VALOR ARANCELARIO DISTINTO.
4. LOS LIMITES DISTRITALES SON REFERENCIALES Y NO DEFINE JURISDICCIONES DISTRITALES NI PROVINCIALES.
5. EL PRESENTE PLANO NO OTORGA RECONOCIMIENTO OFICIAL DE CALIDAD URBANA A LOS TERRENO INCLUIDOS EN EL MISMO.
6. EL VALOR ARANCELARIO CONTEMPLADO EN EL PRESENTE PLANO ES EXPRESADO EN SOLES/m2.

APROBADO POR: RESOLUCIÓN MINISTERIAL N° 369-2023-EF/15

FECHA: 30/10/2023


VIGENCIA: EJERCICIO FISCAL 2024



LAMINA:

E-4

ESCALA GRAFICA (metros)



Sistema de Proyección UTM - Zona 18 Datum WGS84

Escala: 1/5,000



PERÚ

Ministerio de Economía y Finanzas

Despacho Viceministerial de Economía

Dirección General de Política Macroeconómica y Descentralización Fiscal

FORMULADO POR LA DIRECCIÓN GENERAL DE POLÍTICA MACROECONÓMICA Y DESCENTRALIZACIÓN FISCAL