PERÚ Ministerio de Economía y Finanzas

Instructivo

Seguimiento y Proyección del Cierre de Brechas

2021

Actualizado al 12 de julio

Aplicaciones Informáticas del Banco de Inversiones
Dirección General de Programación Multianual de Inversiones

Contenido

1. Acceso al Módulo de Programación Multianual de Inversiones 2
2. Tipos y Niveles de Reporte 3
2.1 Tipos de Reporte 3
2.1.1 Reportes de Seguimiento al cierre de brechas 4
2.1.2 Reportes de Proyección del Cierre de Brechas 4
2.2 Nivel de Reporte 4
2.2.1 Reporte a nivel de OPMI 4
2.2.2 Reporte a nivel Nacional, Departamental, Provincial y Distrital 4
2.3 Clases de Reportes 4
2.3.1 Reporte Gráfico 5
2.3.2 Reporte de Cálculos 5
2.3.3 Reporte de Datos 5
3. Reportes de Seguimiento al Cierre de Brechas 5
3.1 Reporte a Nivel de OPMI 5
3.1.1 Reporte Gráfico 5
3.1.2 Reporte de Cálculos 6
3.1.3 Reporte de Datos 7
3.2 Reporte a nivel Nacional, Departamental, Provincial o Distrital 7
3.2.1 Reporte Gráfico 7
3.2.2 Reporte de Cálculos 8
3.2.3 Reporte de Datos 9
4. Reportes de Proyección del Cierre de Brechas 10
4.1 Reporte a Nivel de OPMI 10
4.1.1 Reporte Principal 10
4.1.2 Reporte de Cálculos 11
4.1.3 Reporte de Datos 12
4.2 Reporte a nivel Nacional, Departamental, Provincial o Distrital 12
4.2.1 Reporte Principal 12
4.2.2 Reporte de Cálculos 13
4.2.3 Reporte de Datos 14

1. Acceso al Módulo de Programación Multianual de Inversiones

- El responsable de la Oficina de Programación Multianual de Inversiones (OPMI), registrado mediante el Formato N° 01-A de la Directiva General[1], deberá ingresar al Módulo de Programación Multianual de Inversiones a través del portal institucional del Ministerio de Economía y Finanzas (Inversión Pública, opción Aplicaciones Informáticas) o mediante el siguiente enlace:

  https://apps4.mineco.gob.pe/sispipapp/

  Se visualizará la siguiente pantalla (ver Gráfico N°01).

Gráfico N°01. Pantalla principal del Módulo de Programación Multianual de Inversiones

- En la ventana de ingreso al Módulo de Programación Multianual de Inversiones, se debe completar el usuario y la contraseña asignada al responsable de la OPMI, ingresar el texto que se muestra en el código de la imagen y dar clic en el botón Ingresar (ver Gráfico N°02).

Gráfico N°02. Acceso al Módulo de Programación Multianual de Inversiones

- De existir algún inconveniente con el acceso, el aplicativo presentará un texto indicando el mensaje de validación correspondiente. (ver Gráfico N°03).

[1] *Directiva General del Sistema Nacional de Programación Multianual y Gestión de Inversiones, aprobada con Resolución Directoral N° 001-2019-EF/63.01 y modificatorias.*

Gráfico N°03. Inconvenientes en el ingreso al Módulo de Programación Multianual de Inversiones

- Verificar que el usuario y contraseña se ingresen en mayúsculas.
- En caso de no recordar su contraseña debe ingresar al Banco de Inversiones y seleccionar la opción Olvidé mi contraseña.
- De no conocer su usuario y contraseña, deberá solicitar dichos datos a la DGIP a través del Órgano Resolutivo de la entidad.

2. Tipos y Niveles de Reporte

- Para visualizar los reportes, la OPMI debe revisar y evaluar dichos reportes, para lo cual debe desplegar el botón "Cierre de Brechas", seleccionar la opción "Reportes" (ver Gráfico N°04).

Gráfico N°04. Ingreso al registro de sustento de la evaluación

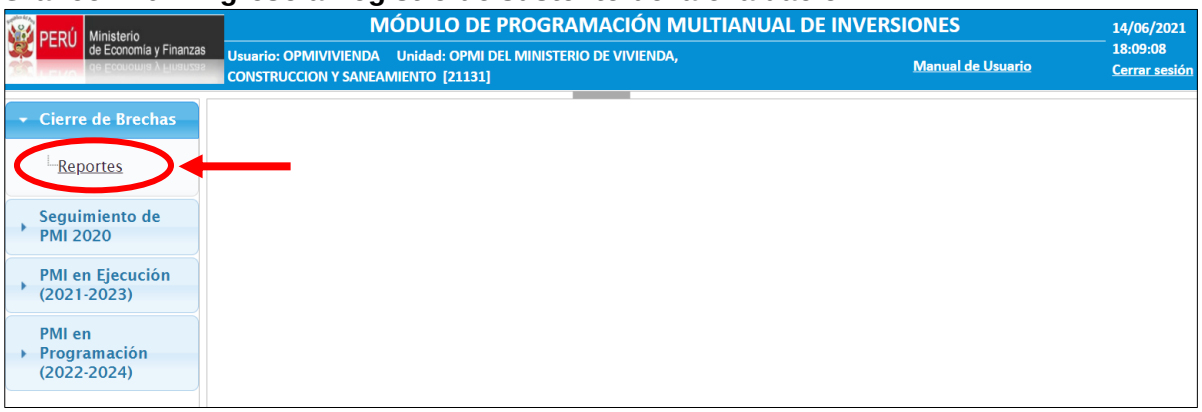

- El módulo mostrará dos tipos de reportes el primero sobre el Seguimiento al Cierre de Brechas el cual muestra el avance del cierre de la brecha a través de la cartera de inversiones ejecutada el año 2020, comparándola con la cartera de inversiones programada el año 2020 y el segundo sobre la Proyección del Cierre de Brechas el cual muestra la proyección a través de la cartera de inversiones programada para los próximos 3 años es decir para el periodo 2021-2023.

- Cabe señalar que los reportes se encuentran personalizados según el ámbito geográfico donde se encuentra la OPMI.

2.1 Tipos de Reporte

Se cuentan con dos tipos de reportes:

2.1.1 Reportes de Seguimiento al cierre de brechas

Sirve para evaluar el avance en el cierre de las brechas que se alcanza cada año, realizando una comparación entre la programación y la ejecución tanto del cierre de brechas como de las brechas que quedarían pendiente de cierre.

Para la generación de este reporte se contemplan los valores de las brechas al finalizar el año anterior al que se analiza, así como la cartera de inversiones que se programó y la que efectivamente se ejecutó en el año de análisis, donde se identifican las inversiones culminadas, cuya contribución es considerada en el cálculo programado y ejecutado del cierre de cada brecha, según corresponda.

Para el seguimiento del cierre de brechas se pueden generar reportes por cada OPMI o ámbito geográfico según el nivel de gobierno al que corresponda la OPMI (nacional, departamental, provincial y distrital).

2.1.2 Reportes de Proyección del Cierre de Brechas

Sirve para conocer la proyección que espera alcanzar los próximos 3 años, tanto en el cierre de brechas como las brechas que quedarían pendiente de cierre al finalizar cada año del periodo que se analiza.

Para la generación de este reporte se contemplan los valores de las brechas al finalizar el año anterior al periodo que se analiza, así como la cartera de inversiones que se programó para los próximos 3 años, donde se identifican las inversiones que se prevén culminar, cuya contribución es considerada en el cálculo proyectado del cierre de cada brecha, según corresponda.

Para la proyección del cierre de brechas se pueden generar reportes por cada OPMI o ámbito geográfico según el nivel de gobierno al que corresponda la OPMI (nacional, departamental, provincial y distrital).

2.2 Nivel de Reporte

Se cuentan con dos niveles de reportes:

2.2.1 Reporte a nivel de OPMI

Este reporte considera solo las inversiones de la cartera de inversiones de la OPMI, tanto para seguimiento como para la proyección del cierre de brechas.

2.2.2 Reporte a nivel Nacional, Departamental, Provincial y Distrital

Este reporte considera el ámbito geográfico del nivel de gobierno al que corresponde la OPMI (que puede ser nacional, departamental, provincial y distrital), por lo que no solo considera las inversiones de la cartera de inversiones de la OPMI sino las inversiones de todo el PMIE, que se ejecuten en el espacio geográfico del nivel de reporte seleccionado (nacional, departamental, provincial o distrital), tanto para seguimiento como para la proyección del cierre de brechas.

2.3 Clases de Reportes

Se cuentan con tres clases de reportes:

2.3.1 Reporte Gráfico

Muestra de forma gráfica la lista de indicadores de brechas, su unidad de medida y nivel de desagregación, que puede ser nacional, departamental, provincial o distrital (según el nivel del reporte seleccionado), la situación de la brecha al finalizar el año anterior al año o periodo que se analiza, y el valor del cierre de la brecha y la brecha pendiente de cierre en el año o periodo que se analiza, expresados en términos porcentuales, tanto para el seguimiento como para la proyección del cierre de brechas.

2.3.2 Reporte de Cálculos

- Muestra las fórmulas y valores que dan lugar a la brecha al finalizar el año anterior al año o periodo que se analiza, las contribuciones correspondientes a las inversiones de la cartera de inversiones de la OPMI o PMIE (según el nivel del reporte seleccionado), y los cálculos de la brecha cerrada y pendiente de cierre del año o periodo que se analiza, expresados en términos porcentuales, tanto para el seguimiento como para la proyección del cierre de brechas.

2.3.3 Reporte de Datos

- El reporte de datos muestra el código único, nombre de la inversión, ubicación geográfica, contribución, entre otros datos, de cada una de las inversiones que se consideran en los cálculos de seguimiento y proyección del cierre de brechas.

3. Reportes de Seguimiento al Cierre de Brechas

3.1 Reporte a Nivel de OPMI

3.1.1 Reporte Gráfico

- Para generar el reporte gráfico de seguimiento al cierre de brechas a nivel de OPMI se debe seleccionar en el menú desplegable las siguientes opciones: en “Año en evaluación” seleccionar “2020”, en “Tipo de Reporte” seleccionar “Seguimiento” y en “Nivel de Reporte” seleccionar “OPMI”, y hacer clic en el botón “ Consultar ” (ver Gráfico N°05).

Gráfico N°05. Consulta de reporte gráfico de seguimiento al cierre de brechas de la OPMI

- El reporte gráfico muestra la lista de indicadores de brechas que le corresponden a la OPMI, la unidad de medida del indicador de brecha, el nivel de la brecha (que puede ser nacional, departamental, provincial y distrital, según el nivel de gobierno al que corresponda la OPMI), la situación de la brecha al finalizar el año anterior, el valor programado y ejecutado del cierre de la brecha en el año de análisis y el valor programado y ejecutado de la brecha pendiente de cierre; para este reporte solo se consideran las inversiones de la cartera de inversiones de la OPMI (ver Gráfico N° 06).

Gráfico N°06. Reporte gráfico de seguimiento al cierre de brechas de la OPMI

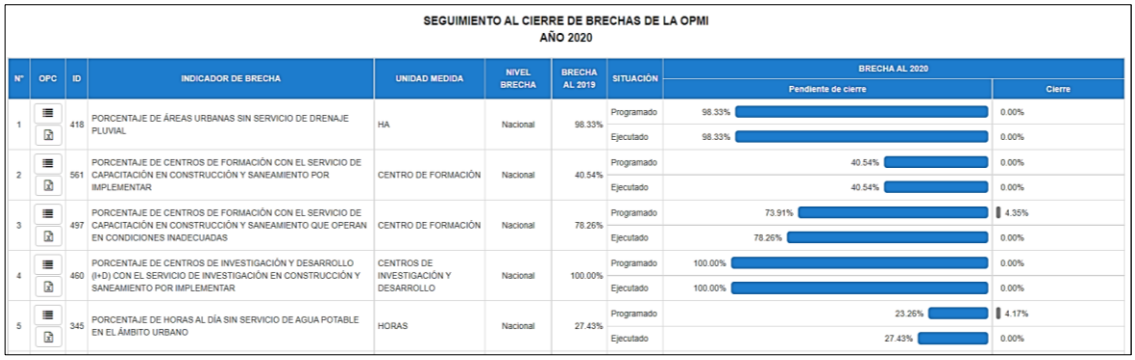

SEGUIMIENTO AL CIERRE DE BRECHAS DE LA OPMI
AÑO 2020

N°	OPC	ID	INDICADOR DE BRECHA	UNIDAD MEDIDA	NIVEL BRECHA	BRECHA AL 2019	SITUACIÓN	BRECHA AL 2020	
								Pendiente de cierre	Cierre
1		418	PORCENTAJE DE ÁREAS URBANAS SIN SERVICIO DE DRENAJE PLUVIAL	HA	Nacional	98.33%	Programado	98.33%	0.00%
							Ejecutado	98.33%	0.00%
2		561	PORCENTAJE DE CENTROS DE FORMACIÓN CON EL SERVICIO DE CAPACITACIÓN EN CONSTRUCCIÓN Y SANEAMIENTO POR IMPLEMENTAR	CENTRO DE FORMACIÓN	Nacional	40.54%	Programado	40.54%	0.00%
							Ejecutado	40.54%	0.00%
3		497	PORCENTAJE DE CENTROS DE FORMACIÓN CON EL SERVICIO DE CAPACITACIÓN EN CONSTRUCCIÓN Y SANEAMIENTO QUE OPERAN EN CONDICIONES INADECUADAS	CENTRO DE FORMACIÓN	Nacional	78.26%	Programado	73.91%	4.35%
							Ejecutado	78.26%	0.00%
4		460	PORCENTAJE DE CENTROS DE INVESTIGACIÓN Y DESARROLLO (I+D) CON EL SERVICIO DE INVESTIGACIÓN EN CONSTRUCCIÓN Y SANEAMIENTO POR IMPLEMENTAR	CENTROS DE INVESTIGACIÓN Y DESARROLLO	Nacional	100.00%	Programado	100.00%	0.00%
							Ejecutado	100.00%	0.00%
5		345	PORCENTAJE DE HORAS AL DÍA SIN SERVICIO DE AGUA POTABLE EN EL ÁMBITO URBANO	HORAS	Nacional	27.43%	Programado	23.26%	4.17%
							Ejecutado	27.43%	0.00%

3.1.2 Reporte de Cálculos

- Por cada uno de los indicadores de brechas, se puede acceder al reporte que detalla los cálculos que se realizaron para obtener los porcentajes de las brechas programadas y ejecutadas que se visualizan en el reporte gráfico, para generar este reporte se debe hacer clic en el icono “ ” que se encuentra al lado izquierdo de cada indicador (ver Gráfico N° 07).

Gráfico N°07. Consulta de reporte de seguimiento al cierre de brechas de la OPMI

Filtros de Consulta

Año en evaluación: 2020 | Tipo de Reporte: SEGUIMIENTO | Nivel de Reporte: OPMI | Consultar

SEGUIMIENTO AL CIERRE DE BRECHAS DE LA OPMI
AÑO 2020

N°	OPC	SECTOR	ID	INDICADOR DE BRECHA	UNIDAD MEDIDA	NIVEL BRECHA	BRECHA AL 2019	SITUACIÓN	BRECHA AL 2020	
									Pendiente de cierre	Cierre
1		AGRICULTURA Y RIEGO	406	PORCENTAJE DE ALIMENTOS AGROPECUARIOS DE PRODUCCIÓN Y PROCESAMIENTO PRIMARIO DE RIESGO NO VIGILADOS POR LOS GOBIERNOS LOCALES Y GOBIERNOS REGIONALES	ALIMENTOS DE RIESGO VIGILADOS	Nacional	100.00%	Programado	100.00%	0.00%
								Ejecutado	100.00%	0.00%
2		AGRICULTURA Y RIEGO	549	PORCENTAJE DE LA SUPERFICIE AGRÍCOLA CON PÉRDIDAS OCASIONADAS POR PLAGAS NO INTERVENIDAS	HA	Nacional	44.54%	Programado	54.23%	-9.69%
								Ejecutado	54.23%	-9.69%
3		AGRICULTURA Y RIEGO	347	PORCENTAJE DE PREDIOS RURALES QUE NO CUENTAN CON TÍTULO DE PROPIEDAD REGISTRADO	PREDIOS RURALES	Departam.	87.97%	Programado	91.61%	-3.64%
								Ejecutado	91.61%	-3.64%
4		AGRICULTURA Y RIEGO	532	PORCENTAJE DE PRODUCTORES AGROPECUARIOS SIN SERVICIO DE ASISTENCIA TÉCNICA	PRODUCTORES ASISTIDOS	Departam.	93.88%	Programado	93.88%	0.00%
								Ejecutado	92.18%	1.70%

- El reporte de cálculos muestra las fórmulas y valores que dan lugar a la brecha al finalizar el año anterior al que se analiza, las contribuciones correspondientes a las inversiones programadas y ejecutadas en la cartera de inversiones de la OPMI en el año de análisis, y los cálculos de la brecha cerrada y pendiente de cierre en términos porcentuales, desagregados geográficamente (ver Gráfico N° 8).

Gráfico N°8. Reporte de cálculos de seguimiento al cierre de brechas de la OPMI

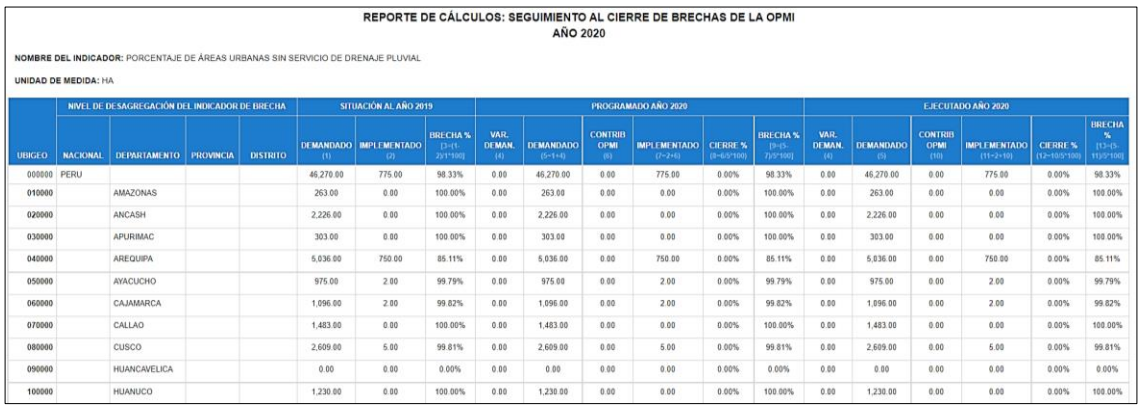

REPORTE DE CÁLCULOS: SEGUIMIENTO AL CIERRE DE BRECHAS DE LA OPMI
AÑO 2020

NOMBRE DEL INDICADOR: PORCENTAJE DE ÁREAS URBANAS SIN SERVICIO DE DRENAJE PLUVIAL

UNIDAD DE MEDIDA: HA

	NIVEL DE DESAGREGACIÓN DEL INDICADOR DE BRECHA				SITUACIÓN AL AÑO 2019			PROGRAMADO AÑO 2020						EJECUTADO AÑO 2020					
UBIGEO	NACIONAL	DEPARTAMENTO	PROVINCIA	DISTRITO	DEMANDADO (1)	IMPLEMENTADO (2)	BRECHA % [3=(1-2)/1*100]	VAR. DEMAN. (4)	DEMANDADO (5=1+4)	CONTRIB OPMI (6)	IMPLEMENTADO (7=2+6)	CIERRE % (8=6/5*100)	BRECHA % [9=(5-7)/5*100]	VAR. DEMAN. (4)	DEMANDADO (5)	CONTRIB OPMI (10)	IMPLEMENTADO (11=2+10)	CIERRE % (12=10/5*100)	BRECHA % [13=(5-11)/5*100]
000000	PERU				46,270.00	775.00	98.33%	0.00	46,270.00	0.00	775.00	0.00%	98.33%	0.00	46,270.00	0.00	775.00	0.00%	98.33%
010000		AMAZONAS			263.00	0.00	100.00%	0.00	263.00	0.00	0.00	0.00%	100.00%	0.00	263.00	0.00	0.00	0.00%	100.00%
020000		ANCASH			2,226.00	0.00	100.00%	0.00	2,226.00	0.00	0.00	0.00%	100.00%	0.00	2,226.00	0.00	0.00	0.00%	100.00%
030000		APURIMAC			303.00	0.00	100.00%	0.00	303.00	0.00	0.00	0.00%	100.00%	0.00	303.00	0.00	0.00	0.00%	100.00%
040000		AREQUIPA			5,036.00	750.00	85.11%	0.00	5,036.00	0.00	750.00	0.00%	85.11%	0.00	5,036.00	0.00	750.00	0.00%	85.11%
050000		AYACUCHO			975.00	2.00	99.79%	0.00	975.00	0.00	2.00	0.00%	99.79%	0.00	975.00	0.00	2.00	0.00%	99.79%
060000		CAJAMARCA			1,096.00	2.00	99.82%	0.00	1,096.00	0.00	2.00	0.00%	99.82%	0.00	1,096.00	0.00	2.00	0.00%	99.82%
070000		CALLAO			1,483.00	0.00	100.00%	0.00	1,483.00	0.00	0.00	0.00%	100.00%	0.00	1,483.00	0.00	0.00	0.00%	100.00%
080000		CUSCO			2,609.00	5.00	99.81%	0.00	2,609.00	0.00	5.00	0.00%	99.81%	0.00	2,609.00	0.00	5.00	0.00%	99.81%
090000		HUANCAVELICA			0.00	0.00	0.00%	0.00	0.00	0.00	0.00	0.00%	0.00%	0.00	0.00	0.00	0.00	0.00%	0.00%
100000		HUANUCO			1,230.00	0.00	100.00%	0.00	1,230.00	0.00	0.00	0.00%	100.00%	0.00	1,230.00	0.00	0.00	0.00%	100.00%

3.1.3 Reporte de Datos

- Adicionalmente al reporte de cálculos, por cada indicador de brecha, se puede acceder al reporte de datos que detalla las inversiones que se consideran en los cálculos del seguimiento del cierre de brechas de la OPMI, haciendo clic en el icono " Exportar " que se encuentra en la parte superior izquierda del reporte de cálculos (ver Gráfico N° 9).

Gráfico N°9. Consulta del reporte de datos de seguimiento al cierre de brechas de la OPMI

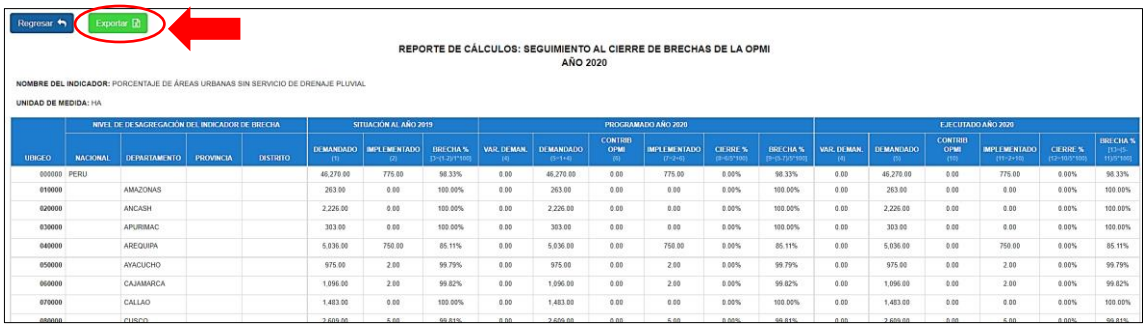

	NIVEL DE DESAGREGACIÓN DEL INDICADOR DE BRECHA				SITUACIÓN AL AÑO 2019			PROGRAMADO AÑO 2020							EJECUTADO AÑO 2020						
UBIGEO	NACIONAL	DEPARTAMENTO	PROVINCIA	DISTRITO	DEMANDADO (1)	IMPLEMENTADO (2)	BRECHA % (3=(1-2)/1*100)	VAR. DEMAN. (4)	DEMANDADO (5=1+4)	CONTRIB OPMI (6)	IMPLEMENTADO (7=2+6)	CIERRE % (8=6/5*100)	BRECHA % (9=(5-7)/5*100)	VAR. DEMAN. (4)	DEMANDADO (5)	CONTRIB OPMI (10)	IMPLEMENTADO (11=2+10)	CIERRE % (12=10/5*100)	BRECHA % (13=(5-11)/5*100)
000000	PERU				46,270.00	775.00	98.33%	0.00	46,270.00	0.00	775.00	0.00%	98.33%	0.00	46,270.00	0.00	775.00	0.00%	98.33%
010000		AMAZONAS			263.00	0.00	100.00%	0.00	263.00	0.00	0.00	0.00%	100.00%	0.00	263.00	0.00	0.00	0.00%	100.00%
020000		ANCASH			2,226.00	0.00	100.00%	0.00	2,226.00	0.00	0.00	0.00%	100.00%	0.00	2,226.00	0.00	0.00	0.00%	100.00%
030000		APURIMAC			303.00	0.00	100.00%	0.00	303.00	0.00	0.00	0.00%	100.00%	0.00	303.00	0.00	0.00	0.00%	100.00%
040000		AREQUIPA			5,036.00	750.00	85.11%	0.00	5,036.00	0.00	750.00	0.00%	85.11%	0.00	5,036.00	0.00	750.00	0.00%	85.11%
050000		AYACUCHO			975.00	2.00	99.79%	0.00	975.00	0.00	2.00	0.00%	99.79%	0.00	975.00	0.00	2.00	0.00%	99.79%
060000		CAJAMARCA			1,096.00	2.00	99.82%	0.00	1,096.00	0.00	2.00	0.00%	99.82%	0.00	1,096.00	0.00	2.00	0.00%	99.82%
070000		CALLAO			1,483.00	0.00	100.00%	0.00	1,483.00	0.00	0.00	0.00%	100.00%	0.00	1,483.00	0.00	0.00	0.00%	100.00%
080000		CUSCO			2,609.00	5.00	99.81%	0.00	2,609.00	0.00	5.00	0.00%	99.81%	0.00	2,609.00	0.00	5.00	0.00%	99.81%

- El reporte de datos muestra el código único, nombre de la inversión, ubicación geográfica, contribución, entre otros datos, de cada una de las inversiones programadas y ejecutadas, que se consideran en los cálculos del seguimiento del cierre de brechas de la OPMI (ver Gráfico N° 10).

Gráfico N°10. Reporte de datos del seguimiento al cierre de brechas de la OPMI



CODIGO UNICO	CODIGO IDEA	TIPO INVERSION	NOMBRE INVERSION	SECTOR	DEPARTAMENTO	PROVINCIA	DISTRITO	MONTO ACTUALIZADO	SEC EJEC	EJECUTORA PRESUPUESTAL	IDENTIFICACION INVERSION	PMI 2020	PMI 2021	PMI 2022	PMI 2023	DEVENGADO ACUMULADO	PLIEGO
2305343	0		MEJORAMIENTO DE LA PRESTACION DE SERVICIOS DEL CENTRO DE ESPECIALIZACION EN INFORMATICA APLICADA A LA CONSTRUCCION DE LA ZONAL SENDICO TRUJILLO	VIVIENDA, CONSTRUCCION Y SANEAMIENTO	LA LIBERTAD	TRUJILLO	TRUJILLO	3997710	179	SERVICIO NACIONAL DE CAPACITACION PARA LA INDUSTRIA DE LA CONSTRUCCION	PROPIAS DE LA ENTIDAD	3978476	0	0	0	3360193	MINISTERIO DE VIVIENDA, CONSTRUCCION Y SANEAMIENTO

3.2 Reporte a nivel Nacional, Departamental, Provincial o Distrital

3.2.1 Reporte Gráfico

- Para generar el reporte gráfico de seguimiento al cierre de brechas a nivel nacional, departamental, provincial o distrital, se debe seleccionar en el menú desplegable las siguientes opciones: en "Año en evaluación" seleccionar "2020", en "Tipo de Reporte" seleccionar "Seguimiento" y en "Nivel de Reporte" seleccionar "Nacional", cuando la OPMI corresponda a un Sector, "Departamental" cuando corresponda a un Gobierno Regional, "Provincial" cuando pertenezca a una Municipalidad Provincial, y "Distrital" cuando se trate de una Municipalidad Distrital; y hacer clic en el botón " Consultar " (ver Gráfico N°11).

Gráfico N°11. Consulta de reporte gráfico de seguimiento al cierre de brechas a nivel nacional, departamental, provincial o distrital

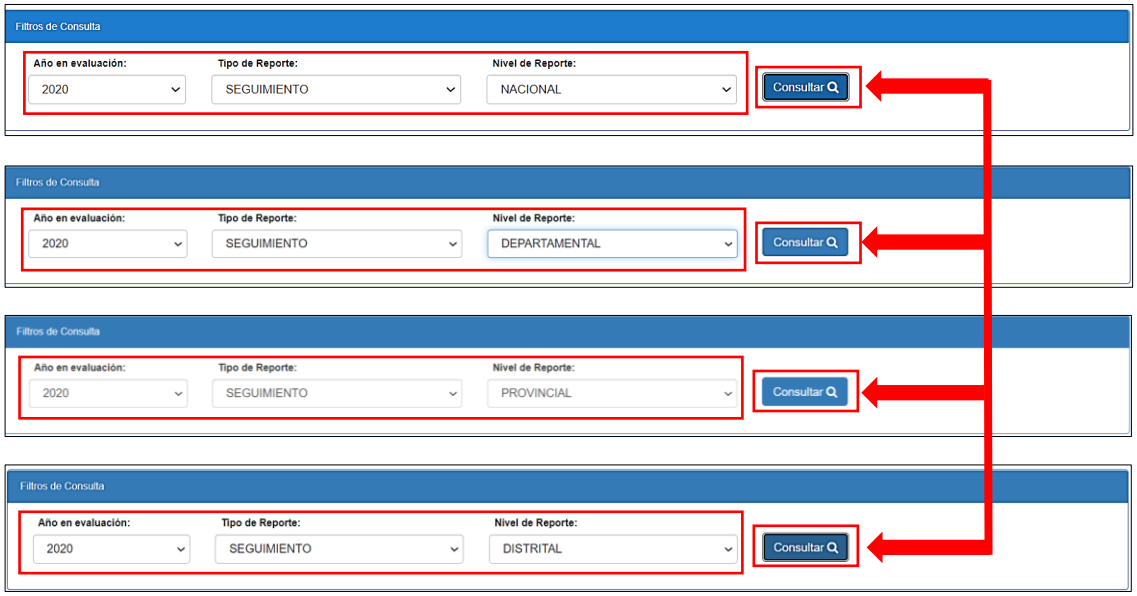

- El reporte gráfico muestra la lista de indicadores de brechas correspondientes al territorio geográfico que se analiza (nacional, departamental, provincial o distrital), la unidad de medida del indicador de brecha, el nivel de la brecha (que puede ser nacional, departamental, provincial o distrital, según el nivel del reporte seleccionado), la situación de la brecha al finalizar el año anterior al del análisis, el valor programado y ejecutado del cierre de la brecha y la brecha pendiente de cierre en el año de análisis, expresados en términos porcentuales; para este reporte se consideran todas las inversiones de PMIE que contribuyen al cierre de las brecha en el espacio geográfico del nivel de reporte seleccionado (nacional, departamental, provincial o distrital), identificando la contribución de cada nivel de gobierno y empresas públicas (ver Gráfico N° 12).

Gráfico N°12. Reporte gráfico de seguimiento al cierre de brechas a nivel nacional, departamental, provincial o distrital

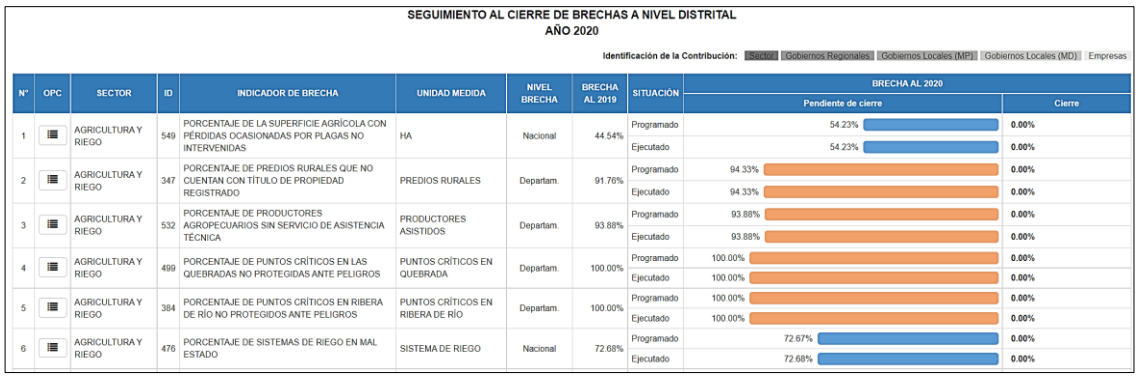

SEGUIMIENTO AL CIERRE DE BRECHAS A NIVEL DISTRITAL
AÑO 2020

Identificación de la Contribución: Sector | Gobiernos Regionales | Gobiernos Locales (MP) | Gobiernos Locales (MD) | Empresas

N°	OPC	SECTOR	ID	INDICADOR DE BRECHA	UNIDAD MEDIDA	NIVEL BRECHA	BRECHA AL 2019	SITUACIÓN	BRECHA AL 2020	
									Pendiente de cierre	Cierre
1		AGRICULTURA Y RIEGO	549	PORCENTAJE DE LA SUPERFICIE AGRÍCOLA CON PÉRDIDAS OCASIONADAS POR PLAGAS NO INTERVENIDAS	HA	Nacional	44.54%	Programado	54.23%	0.00%
								Ejecutado	54.23%	0.00%
2		AGRICULTURA Y RIEGO	347	PORCENTAJE DE PREDIOS RURALES QUE NO CUENTAN CON TÍTULO DE PROPIEDAD REGISTRADO	PREDIOS RURALES	Departam.	91.76%	Programado	94.33%	0.00%
								Ejecutado	94.33%	0.00%
3		AGRICULTURA Y RIEGO	532	PORCENTAJE DE PRODUCTORES AGROPECUARIOS SIN SERVICIO DE ASISTENCIA TÉCNICA	PRODUCTORES ASISTIDOS	Departam.	93.88%	Programado	93.88%	0.00%
								Ejecutado	93.88%	0.00%
4		AGRICULTURA Y RIEGO	499	PORCENTAJE DE PUNTOS CRÍTICOS EN LAS QUEBRADAS NO PROTEGIDAS ANTE PELIGROS	PUNTOS CRÍTICOS EN QUEBRADA	Departam.	100.00%	Programado	100.00%	0.00%
								Ejecutado	100.00%	0.00%
5		AGRICULTURA Y RIEGO	384	PORCENTAJE DE PUNTOS CRÍTICOS EN RIBERA DE RÍO NO PROTEGIDOS ANTE PELIGROS	PUNTOS CRÍTICOS EN RIBERA DE RÍO	Departam.	100.00%	Programado	100.00%	0.00%
								Ejecutado	100.00%	0.00%
6		AGRICULTURA Y RIEGO	476	PORCENTAJE DE SISTEMAS DE RIEGO EN MAL ESTADO	SISTEMA DE RIEGO	Nacional	72.68%	Programado	72.67%	0.00%
								Ejecutado	72.68%	0.00%

3.2.2 Reporte de Cálculos

- Por cada uno de los indicadores de brechas, se puede acceder al reporte que detalla los cálculos que se realizaron para obtener los porcentajes de las brechas programadas y ejecutadas que se visualizan en el reporte gráfico, para generar este reporte se debe hacer clic en el icono “ ” que se encuentra al lado izquierdo de cada indicador (ver Gráfico N° 13).

Gráfico N°13. Consulta del reporte de cálculos de seguimiento al cierre de brechas a nivel nacional, departamental, provincial o distrital

- El reporte de cálculos muestra las fórmulas y valores que dan lugar a la brecha al finalizar el año anterior al que se analiza, las contribuciones correspondientes a las inversiones programadas y ejecutadas en la cartera de inversiones del PMIE en el año de análisis, que se ejecutan en el espacio geográfico del nivel de reporte seleccionado (nacional, departamental, provincial o distrital), y los cálculos de la brecha cerrada y pendiente de cierre en términos porcentuales, desagregados geográficamente, identificando la contribución de cada nivel de gobierno y empresas públicas (ver Gráfico N° 14).

Gráfico N°14. Reporte de cálculos de seguimiento al cierre de brechas a nivel nacional, departamental, provincial o distrital

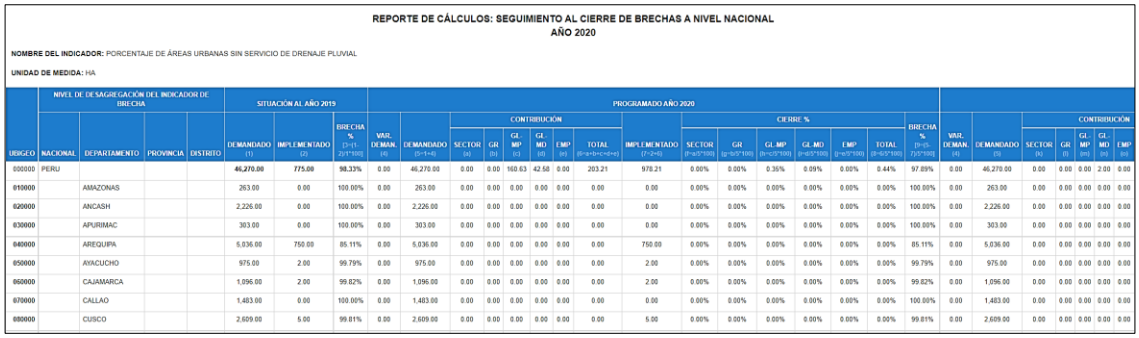

REPORTE DE CÁLCULOS: SEGUIMIENTO AL CIERRE DE BRECHAS A NIVEL NACIONAL
AÑO 2020

NOMBRE DEL INDICADOR: PORCENTAJE DE ÁREAS URBANAS SIN SERVICIO DE DRENAJE PLUVIAL

UNIDAD DE MEDIDA: HA

	NIVEL DE DESAGREGACIÓN DEL INDICADOR DE BRECHA				SITUACIÓN AL AÑO 2019			PROGRAMADO AÑO 2020																					
										CONTRIBUCIÓN						CIERRE %								CONTRIBUCIÓN					
UBIGEO	NACIONAL	DEPARTAMENTO	PROVINCIA	DISTRITO	DEMANDADO (1)	IMPLEMENTADO (2)	BRECHA % (3=(1-2)/1*100)	VAR. DEMAN. (4)	DEMANDADO (5=1+4)	SECTOR (a)	GR (b)	GL-MP (c)	GL-MD (d)	EMP (e)	TOTAL (f=a+b+c+d+e)	IMPLEMENTADO (7=2+6)	SECTOR (7=a/5*100)	GR (g=b/5*100)	GL-MP (h=c/5*100)	GL-MD (i=d/5*100)	EMP (j=e/5*100)	TOTAL (k=f/5*100)	BRECHA % (l=(5-7)/5*100)	VAR. DEMAN. (4)	DEMANDADO (5)	SECTOR (a)	GR (b)	GL-MP (c)	GL-MD (d)	EMP (e)
000000	PERU				46,270.00	775.00	98.33%	0.00	46,270.00	0.00	0.00	160.63	42.58	0.00	203.21	978.21	0.00%	0.00%	0.35%	0.09%	0.00%	0.44%	97.89%	0.00	46,270.00	0.00	0.00	0.00	2.00	0.00
010000		AMAZONAS			263.00	0.00	100.00%	0.00	263.00	0.00	0.00	0.00	0.00	0.00	0.00	0.00	0.00%	0.00%	0.00%	0.00%	0.00%	0.00%	100.00%	0.00	263.00	0.00	0.00	0.00	0.00	0.00
020000		ANCASH			2,226.00	0.00	100.00%	0.00	2,226.00	0.00	0.00	0.00	0.00	0.00	0.00	0.00	0.00%	0.00%	0.00%	0.00%	0.00%	0.00%	100.00%	0.00	2,226.00	0.00	0.00	0.00	0.00	0.00
030000		APURIMAC			303.00	0.00	100.00%	0.00	303.00	0.00	0.00	0.00	0.00	0.00	0.00	0.00	0.00%	0.00%	0.00%	0.00%	0.00%	0.00%	100.00%	0.00	303.00	0.00	0.00	0.00	0.00	0.00
040000		AREQUIPA			5,036.00	750.00	85.11%	0.00	5,036.00	0.00	0.00	0.00	0.00	0.00	0.00	750.00	0.00%	0.00%	0.00%	0.00%	0.00%	0.00%	85.11%	0.00	5,036.00	0.00	0.00	0.00	0.00	0.00
050000		AYACUCHO			975.00	2.00	99.79%	0.00	975.00	0.00	0.00	0.00	0.00	0.00	0.00	2.00	0.00%	0.00%	0.00%	0.00%	0.00%	0.00%	99.79%	0.00	975.00	0.00	0.00	0.00	0.00	0.00
060000		CAJAMARCA			1,096.00	2.00	99.82%	0.00	1,096.00	0.00	0.00	0.00	0.00	0.00	0.00	2.00	0.00%	0.00%	0.00%	0.00%	0.00%	0.00%	99.82%	0.00	1,096.00	0.00	0.00	0.00	0.00	0.00
070000		CALLAO			1,483.00	0.00	100.00%	0.00	1,483.00	0.00	0.00	0.00	0.00	0.00	0.00	0.00	0.00%	0.00%	0.00%	0.00%	0.00%	0.00%	100.00%	0.00	1,483.00	0.00	0.00	0.00	0.00	0.00
080000		CUSCO			2,609.00	5.00	99.81%	0.00	2,609.00	0.00	0.00	0.00	0.00	0.00	0.00	5.00	0.00%	0.00%	0.00%	0.00%	0.00%	0.00%	99.81%	0.00	2,609.00	0.00	0.00	0.00	0.00	0.00

3.2.3 Reporte de Datos

- Adicionalmente al reporte de cálculos, por cada indicador de brecha, se puede acceder al reporte de datos que detalla las inversiones que se consideran en los cálculos del seguimiento del cierre de brechas a nivel nacional, departamental, provincial o distrital; haciendo clic en el icono " Exportar " que se encuentra en la parte superior izquierda del reporte de cálculos (ver Gráfico N° 15).

Gráfico N°15. Consulta del reporte de datos de seguimiento al cierre de brechas a nivel nacional, departamental, provincial o distrital

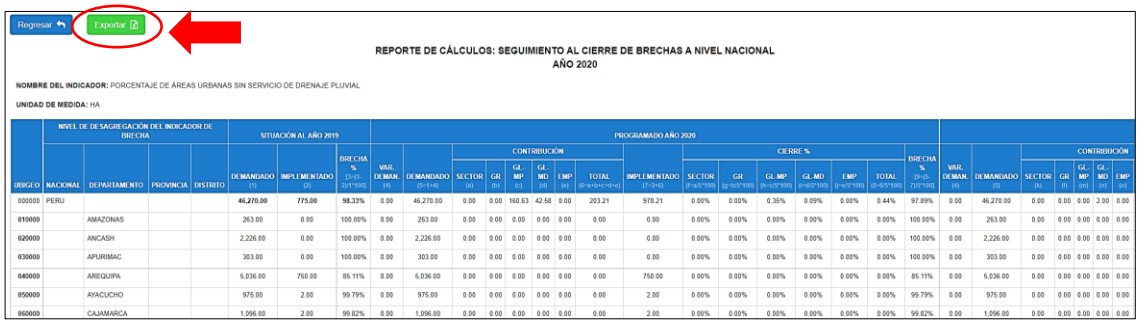

Regresar Exportar

REPORTE DE CÁLCULOS: SEGUIMIENTO AL CIERRE DE BRECHAS A NIVEL NACIONAL
AÑO 2020

NOMBRE DEL INDICADOR: PORCENTAJE DE ÁREAS URBANAS SIN SERVICIO DE DRENAJE PLUVIAL

UNIDAD DE MEDIDA: HA

	NIVEL DE DESAGREGACIÓN DEL INDICADOR DE BRECHA				SITUACIÓN AL AÑO 2019			PROGRAMADO AÑO 2020																					
										CONTRIBUCIÓN						CIERRE %								CONTRIBUCIÓN					
UBIGEO	NACIONAL	DEPARTAMENTO	PROVINCIA	DISTRITO	DEMANDADO (1)	IMPLEMENTADO (2)	BRECHA % (3=(1-2)/1*100)	VAR. DEMAN. (4)	DEMANDADO (5=1+4)	SECTOR (a)	GR (b)	GL-MP (c)	GL-MD (d)	EMP (e)	TOTAL (f=a+b+c+d+e)	IMPLEMENTADO (7=2+6)	SECTOR (7=a/5*100)	GR (g=b/5*100)	GL-MP (h=c/5*100)	GL-MD (i=d/5*100)	EMP (j=e/5*100)	TOTAL (k=f/5*100)	BRECHA % (l=(5-7)/5*100)	VAR. DEMAN. (4)	DEMANDADO (5)	SECTOR (a)	GR (b)	GL-MP (c)	GL-MD (d)	EMP (e)
000000	PERU				46,270.00	775.00	98.33%	0.00	46,270.00	0.00	0.00	160.63	42.58	0.00	203.21	978.21	0.00%	0.00%	0.35%	0.09%	0.00%	0.44%	97.89%	0.00	46,270.00	0.00	0.00	0.00	2.00	0.00
010000		AMAZONAS			263.00	0.00	100.00%	0.00	263.00	0.00	0.00	0.00	0.00	0.00	0.00	0.00	0.00%	0.00%	0.00%	0.00%	0.00%	0.00%	100.00%	0.00	263.00	0.00	0.00	0.00	0.00	0.00
020000		ANCASH			2,226.00	0.00	100.00%	0.00	2,226.00	0.00	0.00	0.00	0.00	0.00	0.00	0.00	0.00%	0.00%	0.00%	0.00%	0.00%	0.00%	100.00%	0.00	2,226.00	0.00	0.00	0.00	0.00	0.00
030000		APURIMAC			303.00	0.00	100.00%	0.00	303.00	0.00	0.00	0.00	0.00	0.00	0.00	0.00	0.00%	0.00%	0.00%	0.00%	0.00%	0.00%	100.00%	0.00	303.00	0.00	0.00	0.00	0.00	0.00
040000		AREQUIPA			5,036.00	750.00	85.11%	0.00	5,036.00	0.00	0.00	0.00	0.00	0.00	0.00	750.00	0.00%	0.00%	0.00%	0.00%	0.00%	0.00%	85.11%	0.00	5,036.00	0.00	0.00	0.00	0.00	0.00
050000		AYACUCHO			975.00	2.00	99.79%	0.00	975.00	0.00	0.00	0.00	0.00	0.00	0.00	2.00	0.00%	0.00%	0.00%	0.00%	0.00%	0.00%	99.79%	0.00	975.00	0.00	0.00	0.00	0.00	0.00
060000		CAJAMARCA			1,096.00	2.00	99.82%	0.00	1,096.00	0.00	0.00	0.00	0.00	0.00	0.00	2.00	0.00%	0.00%	0.00%	0.00%	0.00%	0.00%	99.82%	0.00	1,096.00	0.00	0.00	0.00	0.00	0.00

- El reporte de datos muestra el código único, nombre de la inversión, ubicación geográfica, contribución, entre otros datos, de cada una de las inversiones programadas y ejecutadas, que se consideran en los cálculos del seguimiento del cierre de brechas a nivel nacional, departamental, provincial o distrital (ver Gráfico N° 16).

Gráfico N°16. Reporte de datos de seguimiento al cierre de brechas a nivel nacional, departamental, provincial o distrital

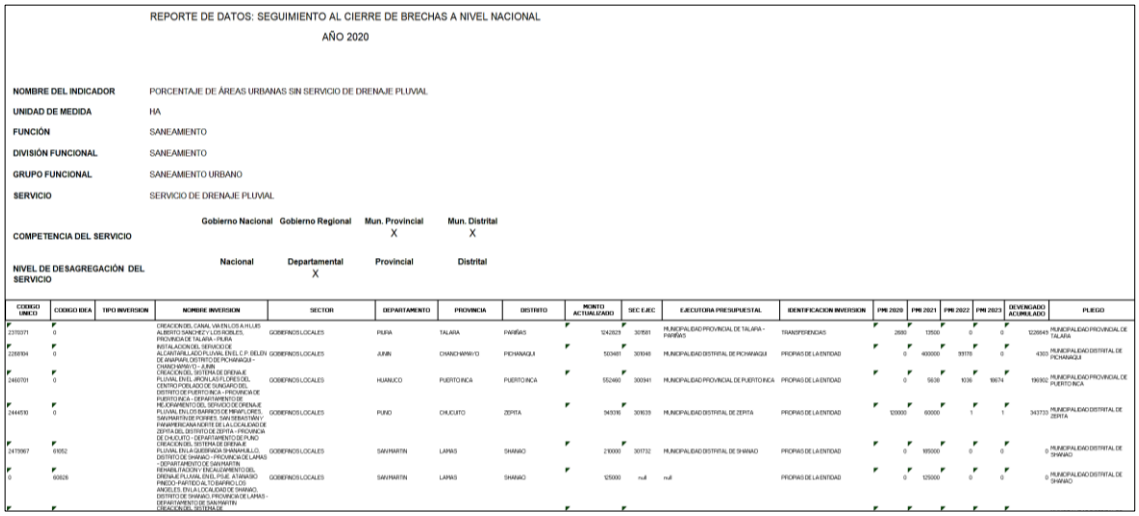

REPORTE DE DATOS: SEGUIMIENTO AL CIERRE DE BRECHAS A NIVEL NACIONAL
AÑO 2020

NOMBRE DEL INDICADOR	PORCENTAJE DE ÁREAS URBANAS SIN SERVICIO DE DRENAJE PLUVIAL
UNIDAD DE MEDIDA	HA
FUNCIÓN	SANEAMIENTO
DIVISIÓN FUNCIONAL	SANEAMIENTO
GRUPO FUNCIONAL	SANEAMIENTO URBANO
SERVICIO	SERVICIO DE DRENAJE PLUVIAL

COMPETENCIA DEL SERVICIO	Gobierno Nacional	Gobierno Regional	Mun. Provincial	Mun. Distrital
			X	X

NIVEL DE DESAGREGACIÓN DEL SERVICIO	Nacional	Departamental	Provincial	Distrital
		X		

CODIGO UNICO	CODIGO IDEA	TIPO INVERSION	NOMBRE INVERSION	SECTOR	DEPARTAMENTO	PROVINCIA	DISTRITO	MONTO ACTUALIZADO	SEC EJEC	EJECUTORA PRESUPUESTAL	IDENTIFICACION INVERSION	PMI 2020	PMI 2021	PMI 2022	PMI 2023	DEVENGADO ACUMULADO	PLIEGO
2370371	0		CREACION DEL CANAL VIA EN LOS A.H.LUIS ALBERTO SANCHEZ Y LOS ROBLES, PROVINCIA DE TALARA - PIURA	GOBIERNOS LOCALES	PIURA	TALARA	PARIÑAS	1242629	307591	MUNICIPALIDAD PROVINCIAL DE TALARA - PARIÑAS	TRANSFERENCIAS	2680	12500	0	0	122664	MUNICIPALIDAD PROVINCIAL DE TALARA
2258104	0		INSTALACION DEL SERVICIO DE ALCANTARILLADO PLUVIAL EN EL C.P. BELÉN DISTRITO PICHANAQUI - PROVINCIA CHANCHAMAYO - JUNIN	GOBIERNOS LOCALES	JUNIN	CHANCHAMAYO	PICHANAQUI	550481	307648	MUNICIPALIDAD DISTRITAL DE PICHANAQUI	PROPIAS DE LA ENTIDAD	0	400000	39178	0	4397	MUNICIPALIDAD DISTRITAL DE PICHANAQUI
2460701	0		CREACION DEL SISTEMA DE DRENAJE PLUVIAL EN EL JIRON LAS FLORES DEL CENTRO POBLADO DE SUNGAROCHE, DISTRITO DE PUERTO INCA - PROVINCIA DE PUERTO INCA - DEPARTAMENTO DE	GOBIERNOS LOCALES	HUANUCO	PUERTO INCA	PUERTO INCA	552460	300941	MUNICIPALIDAD PROVINCIAL DE PUERTO INCA	PROPIAS DE LA ENTIDAD	0	5638	1036	18674	196963	MUNICIPALIDAD PROVINCIAL DE PUERTO INCA
2444510	0		MEJORAMIENTO DEL SERVICIO DE DRENAJE PLUVIAL EN LOS BARRIOS DE MINAFLORES, SAN MARTIN DE PORRES, SAN SEBASTIAN Y PANAMERICANA NORTE DE LA LOCALIDAD DE ZEPITA DEL DISTRITO DE ZEPITA - PROVINCIA DE CHUCUITO - DEPARTAMENTO DE PUNO	GOBIERNOS LOCALES	PUNO	CHUCUITO	ZEPITA	543316	301639	MUNICIPALIDAD DISTRITAL DE ZEPITA	PROPIAS DE LA ENTIDAD	120000	60000	1	1	343759	MUNICIPALIDAD DISTRITAL DE ZEPITA
2473967	61052		CREACION DEL SISTEMA DE DRENAJE PLUVIAL EN EL CENTRO POBLADO SHIMAHUILLO, DISTRITO DE SHIMAO - PROVINCIA DE LAMAS - DEPARTAMENTO DE SAN MARTIN	GOBIERNOS LOCALES	SAN MARTIN	LAMAS	SHIMAO	210000	301732	MUNICIPALIDAD DISTRITAL DE SHIMAO	PROPIAS DE LA ENTIDAD	0	185000	0	0	0	MUNICIPALIDAD DISTRITAL DE SHIMAO
0	60926		REHABILITACION Y ENCAUSAMIENTO DEL DRENAJE PLUVIAL EN EL PSJE. ATAHUALPA PRIECO - PARTIDO ALTO BARRIO LOS ANGELES, EN LA LOCALIDAD DE SHIMAO, DISTRITO DE SHIMAO, PROVINCIA DE LAMAS - DEPARTAMENTO DE SAN MARTIN	GOBIERNOS LOCALES	SAN MARTIN	LAMAS	SHIMAO	125000	null	null	PROPIAS DE LA ENTIDAD	0	125000	0	0	0	MUNICIPALIDAD DISTRITAL DE SHIMAO

4. Reportes de Proyección del Cierre de Brechas

4.1 Reporte a Nivel de OPMI

4.1.1 Reporte Principal

- Para generar el reporte gráfico de proyección del cierre de brechas a nivel de OPMI se debe seleccionar en el menú desplegable las siguientes opciones: en “Año en evaluación” seleccionar “2020”, en “Tipo de Reporte” seleccionar “Proyección” y en “Nivel de Reporte” seleccionar “OPMI”, y hacer clic en el botón “ Consultar ” (ver Gráfico N°17).

Gráfico N°17. Consulta de reporte gráfico de proyección del cierre de brechas de la OPMI

- El reporte gráfico muestra la lista de indicadores de brechas que le corresponden a la OPMI, la unidad de medida del indicador de brecha, el nivel de la brecha (que puede ser nacional, departamental, provincial y distrital, según el nivel de gobierno al que corresponda la OPMI), la situación de la brecha al finalizar el año anterior al del periodo de análisis y los valores programados del cierre de la brecha y la brecha pendiente de cierre para los 3 años del periodo de análisis; para este reporte solo se consideran las inversiones de la cartera de inversiones de la OPMI (ver Gráfico N° 18).

Gráfico N°18. Reporte gráfico de proyección del cierre de brechas de la OPMI

PROYECCIÓN DEL CIERRE DE BRECHAS DE LA OPMI
PERIODO 2021 - 2023

N°	OPC	SECTOR	ID	INDICADOR DE BRECHA	UNIDAD MEDIDA	NIVEL BRECHA	BRECHA AL 2020	AÑO	PROYECCIÓN DE LA BRECHA	
									Pendiente de cierre	Cierre
1		AGRICULTURA Y RIEGO	549	PORCENTAJE DE LA SUPERFICIE AGRÍCOLA CON PÉRDIDAS OCASIONADAS POR PLAGAS NO INTERVENIDAS	HA	Nacional	54.23%	2021	60.89%	-6.66%
								2022	65.75%	-11.52%
								2023	65.75%	-11.52%
2		AGRICULTURA Y RIEGO	347	PORCENTAJE DE PREDIOS RURALES QUE NO CUENTAN CON TÍTULO DE PROPIEDAD REGISTRADO	PREDIOS RURALES	Departam.	94.33%	2021	95.67%	-1.34%
								2022	96.49%	-2.16%
								2023	96.49%	-2.16%
3		AGRICULTURA Y RIEGO	532	PORCENTAJE DE PRODUCTORES AGROPECUARIOS SIN SERVICIO DE ASISTENCIA TÉCNICA	PRODUCTORES ASISTIDOS	Departam.	93.88%	2021	93.88%	0%
								2022	93.88%	0.00%
								2023	93.88%	0.00%
4		AGRICULTURA Y RIEGO	499	PORCENTAJE DE PUNTOS CRÍTICOS EN LAS QUEBRADAS NO PROTEGIDAS ANTE PELIGROS	PUNTOS CRÍTICOS EN QUEBRADA	Departam.	100.00%	2021	100%	0%
								2022	100%	0.00%
								2023	96.15%	3.85%
5		AGRICULTURA Y RIEGO	384	PORCENTAJE DE PUNTOS CRÍTICOS EN RIBERA DE RÍO NO PROTEGIDOS ANTE PELIGROS	PUNTOS CRÍTICOS EN RIBERA DE RÍO	Departam.	100.00%	2021	100%	0%
								2022	100%	0.00%
								2023	42.03%	57.97%

4.1.2 Reporte de Cálculos

- Por cada uno de los indicadores de brechas, se puede acceder al reporte que detalla los cálculos que se realizaron para obtener los porcentajes de las brechas programadas para los 3 años del periodo de análisis, que se visualizan en el reporte gráfico; para generar este reporte se debe hacer clic en el icono “ ” que se encuentra al lado izquierdo de cada indicador (ver Gráfico N° 19).

Gráfico N°19. Consulta de reporte de proyección del cierre de brechas de la OPMI

Filtros de Consulta

Año en evaluación: 2020 | Tipo de Reporte: PROYECCIÓN | Nivel de Reporte: OPMI | Consultar

PROYECCIÓN DEL CIERRE DE BRECHAS DE LA OPMI
PERIODO 2021 - 2023

N°	OPC	SECTOR	ID	INDICADOR DE BRECHA	UNIDAD MEDIDA	NIVEL BRECHA	BRECHA AL 2020	AÑO	PROYECCIÓN DE LA BRECHA	
									Pendiente de cierre	Cierre
1		AGRICULTURA Y RIEGO	549	PORCENTAJE DE LA SUPERFICIE AGRÍCOLA CON PÉRDIDAS OCASIONADAS POR PLAGAS NO INTERVENIDAS	HA	Nacional	54.23%	2021	60.89%	-6.66%
								2022	65.75%	-11.52%
								2023	65.75%	-11.52%
2		AGRICULTURA Y RIEGO	347	PORCENTAJE DE PREDIOS RURALES QUE NO CUENTAN CON TÍTULO DE PROPIEDAD REGISTRADO	PREDIOS RURALES	Departam.	91.61%	2021	93.53%	-1.92%
								2022	94.72%	-3.11%
								2023	94.72%	-3.11%

- El reporte de cálculos muestra las fórmulas y valores que dan lugar a la brecha al finalizar el año anterior al periodo que se analiza, las contribuciones correspondientes a las inversiones programadas en la cartera de inversiones de la OPMI para los 3 años del periodo de análisis, y los cálculos de la brecha cerrada y pendiente de cierre en términos porcentuales, desagregados geográficamente (ver Gráfico N° 20).

Gráfico N°20. Reporte de cálculos de proyección del cierre de brechas de la OPMI

REPORTE DE CÁLCULOS: PROYECCIÓN DEL CIERRE DE BRECHAS DE LA OPMI
PERIODO 2021 - 2023

NOMBRE DEL INDICADOR: PORCENTAJE DE ÁREAS URBANAS SIN SERVICIO DE DRENAJE PLUVIAL

UNIDAD DE MEDIDA: HA

	NIVEL DE DESAGREGACIÓN DEL INDICADOR DE BRECHA				SITUACIÓN AL AÑO 2020			PROGRAMADO AÑO 2021						PROGRAMADO AÑO 2022						PROGRAMADO AÑO 2023				
UBIGEO	NACIONAL	DEPARTAMENTO	PROVINCIA	DISTRITO	DEMANDADO (1)	IMPLEMENTADO (2)	BRECHA % [3=(1-2)/1*100]	VAR. DEMAN. (4)	DEMANDADO [5=1+4]	CONTRIB OPMI (6)	IMPLEMENTADO [7=2+6]	CIERRE % [8=6/5*100]	BRECHA % [9=(5-7)/5*100]	VAR. DEMAN. (10)	DEMANDADO [11=5+10]	CONTRIB OPMI (12)	IMPLEMENTADO [13=7+12]	CIERRE % [14=12/11*100]	BRECHA % [15=(11-13)/11*100]	VAR. DEMAN. (16)	DEMANDADO [17=11+16]	CONTRIB OPMI (18)	IMPLEMENTADO [19=13+18]	CIERRE % [20=19/17*100]
000000	PERU				46,270.00	775.00	98.33%	0.00	46,270.00	3,331.50	4,106.50	7.20%	91.12%	0.00	46,270.00	8,168.60	12,275.10	17.65%	73.47%	0.00	46,270.00	492,620.23	504,895.33	1,064.66%
010000		AMAZONAS			263.00	0.00	100.00%	0.00	263.00	0.00	0.00	0.00%	100.00%	0.00	263.00	0.00	0.00	0.00%	100.00%	0.00	263.00	0.00	0.00	0.00%
020000		ANCASH			2,226.00	0.00	100.00%	0.00	2,226.00	0.00	0.00	0.00%	100.00%	0.00	2,226.00	0.00	0.00	0.00%	100.00%	0.00	2,226.00	0.00	0.00	0.00%
030000		APURIMAC			303.00	0.00	100.00%	0.00	303.00	0.00	0.00	0.00%	100.00%	0.00	303.00	0.00	0.00	0.00%	100.00%	0.00	303.00	0.00	0.00	0.00%
040000		AREQUIPA			5,036.00	750.00	85.11%	0.00	5,036.00	100.00	850.00	1.99%	83.12%	0.00	5,036.00	0.00	850.00	0.00%	83.12%	0.00	5,036.00	0.00	850.00	0.00%
050000		AYACUCHO			975.00	2.00	99.79%	0.00	975.00	0.00	2.00	0.00%	99.79%	0.00	975.00	0.00	2.00	0.00%	99.79%	0.00	975.00	0.00	2.00	0.00%
060000		CAJAMARCA			1,096.00	2.00	99.82%	0.00	1,096.00	0.00	2.00	0.00%	99.82%	0.00	1,096.00	0.00	2.00	0.00%	99.82%	0.00	1,096.00	0.00	2.00	0.00%
070000		CALLAO			1,483.00	0.00	100.00%	0.00	1,483.00	0.00	0.00	0.00%	100.00%	0.00	1,483.00	0.00	0.00	0.00%	100.00%	0.00	1,483.00	0.00	0.00	0.00%
080000		CUSCO			2,609.00	5.00	99.81%	0.00	2,609.00	0.00	5.00	0.00%	99.81%	0.00	2,609.00	0.00	5.00	0.00%	99.81%	0.00	2,609.00	0.00	5.00	0.00%
090000		HUANCAVELICA			0.00	0.00	0.00%	0.00	0.00	0.00	0.00	0.00%	0.00%	0.00	0.00	0.00	0.00	0.00%	0.00%	0.00	0.00	0.00	0.00	0.00%
100000		HUANUCO			1,230.00	0.00	100.00%	0.00	1,230.00	0.00	0.00	0.00%	100.00%	0.00	1,230.00	151.00	151.00	12.28%	87.72%	0.00	1,230.00	0.00	151.00	0.00%
110000		ICA			3,479.00	0.00	100.00%	0.00	3,479.00	0.00	0.00	0.00%	100.00%	0.00	3,479.00	0.00	0.00	0.00%	100.00%	0.00	3,479.00	0.00	0.00	0.00%
120000		JUNIN			2,068.00	3.00	99.85%	0.00	2,068.00	0.00	3.00	0.00%	99.85%	0.00	2,068.00	0.00	3.00	0.00%	99.85%	0.00	2,068.00	0.00	3.00	0.00%
130000		LA LIBERTAD			2,700.00	5.00	99.81%	0.00	2,700.00	0.00	5.00	0.00%	99.81%	0.00	2,700.00	0.00	5.00	0.00%	99.81%	0.00	2,700.00	0.00	5.00	0.00%
140000		LAMBAYEQUE			2,254.00	0.00	100.00%	0.00	2,254.00	0.00	0.00	0.00%	100.00%	0.00	2,254.00	0.00	0.00	0.00%	100.00%	0.00	2,254.00	0.00	0.00	0.00%

4.1.3 Reporte de Datos

- Adicionalmente al reporte de cálculos, por cada indicador de brecha, se puede acceder al reporte de datos que detalla las inversiones que se consideran en los cálculos de la proyección del cierre de brechas de la OPMI, haciendo clic en el icono " Exportar " que se encuentra en la parte superior izquierda del reporte de cálculos (ver Gráfico N° 21).

Gráfico N°21. Consulta del reporte de datos de proyección del cierre de brechas de la OPMI

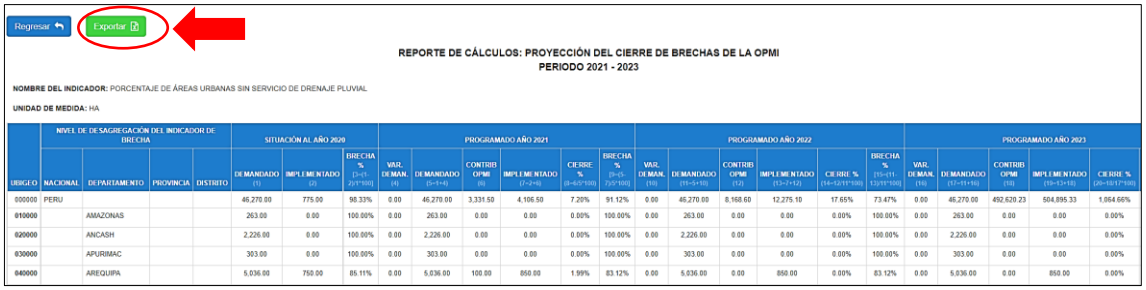

	NIVEL DE DESAGREGACIÓN DEL INDICADOR DE BRECHA				SITUACIÓN AL AÑO 2020			PROGRAMADO AÑO 2021						PROGRAMADO AÑO 2022						PROGRAMADO AÑO 2023				
UBIGEO	NACIONAL	DEPARTAMENTO	PROVINCIA	DISTRITO	DEMANDADO (1)	IMPLEMENTADO (2)	BRECHA % (3=(1-2)/1*100)	VAR. DEMAN. (4)	DEMANDADO (5=(1+4)	CONTRIB OPMI (6)	IMPLEMENTADO (7=2+6)	CIERRE % (8=(6/5*100)	BRECHA % (9=(5-7)/5*100)	VAR. DEMAN. (10)	DEMANDADO (11=5+10)	CONTRIB OPMI (12)	IMPLEMENTADO (13=7+12)	CIERRE % (14=(12/11*100)	BRECHA % (15=(11-13)/11*100)	VAR. DEMAN. (16)	DEMANDADO (17=11+16)	CONTRIB OPMI (18)	IMPLEMENTADO (19=13+18)	CIERRE % (20=(18/17*100)
000000	PERU				46,270.00	775.00	98.33%	0.00	46,270.00	3,331.50	4,106.50	7.20%	91.12%	0.00	46,270.00	8,168.60	12,275.10	17.65%	73.47%	0.00	46,270.00	492,620.23	504,895.33	1,064.66%
010000		AMAZONAS			263.00	0.00	100.00%	0.00	263.00	0.00	0.00	0.00%	100.00%	0.00	263.00	0.00	0.00	0.00%	100.00%	0.00	263.00	0.00	0.00	0.00%
020000		ANCASH			2,226.00	0.00	100.00%	0.00	2,226.00	0.00	0.00	0.00%	100.00%	0.00	2,226.00	0.00	0.00	0.00%	100.00%	0.00	2,226.00	0.00	0.00	0.00%
030000		APURIMAC			303.00	0.00	100.00%	0.00	303.00	0.00	0.00	0.00%	100.00%	0.00	303.00	0.00	0.00	0.00%	100.00%	0.00	303.00	0.00	0.00	0.00%
040000		AREQUIPA			5,036.00	750.00	85.11%	0.00	5,036.00	100.00	850.00	1.99%	83.12%	0.00	5,036.00	0.00	850.00	0.00%	83.12%	0.00	5,036.00	0.00	850.00	0.00%

- El reporte de datos muestra el código único, nombre de la inversión, ubicación geográfica, contribución, entre otros datos, de cada una de las inversiones programadas para los 3 años del periodo de análisis, que se consideran en los cálculos de la proyección del cierre de brechas de la OPMI (ver Gráfico N° 22).

Gráfico N°22. Reporte de datos de proyección del cierre de brechas de la OPMI

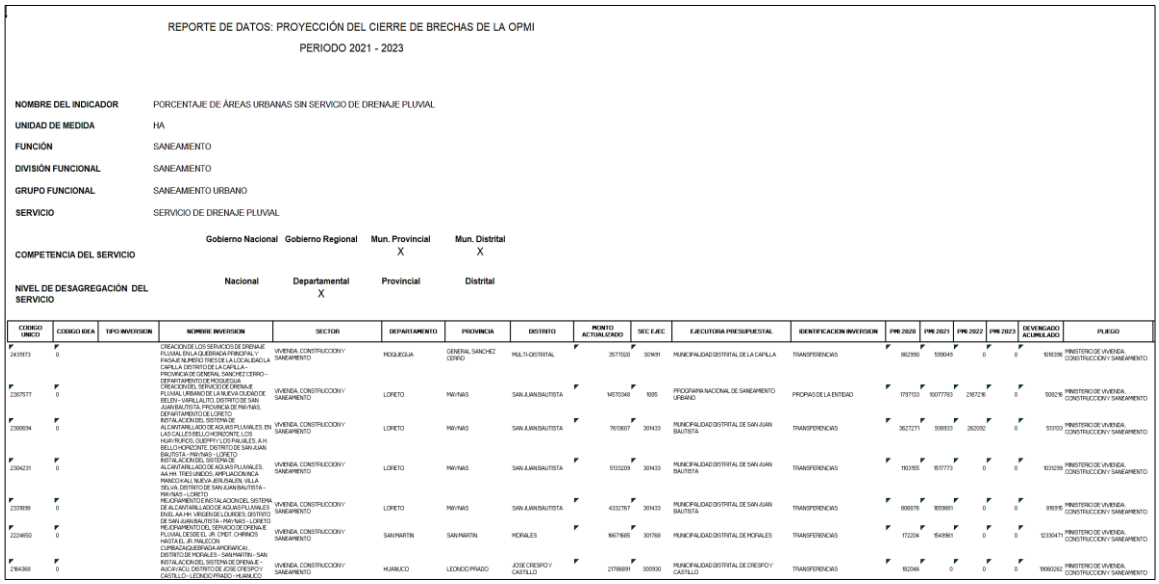

REPORTE DE DATOS: PROYECCIÓN DEL CIERRE DE BRECHAS DE LA OPMI
PERIODO 2021 - 2023

NOMBRE DEL INDICADOR: PORCENTAJE DE ÁREAS URBANAS SIN SERVICIO DE DRENAJE PLUVIAL
UNIDAD DE MEDIDA: HA
FUNCIÓN: SANEAMIENTO
DIVISIÓN FUNCIONAL: SANEAMIENTO
GRUPO FUNCIONAL: SANEAMIENTO URBANO
SERVICIO: SERVICIO DE DRENAJE PLUVIAL

	Gobierno Nacional	Gobierno Regional	Mun. Provincial	Mun. Distrital
COMPETENCIA DEL SERVICIO			X	X

	Nacional	Departamental	Provincial	Distrital
NIVEL DE DESAGREGACIÓN DEL SERVICIO		X		

CODIGO UNICO	CODIGO IDEA	TIPO INVERSION	NOMBRE INVERSION	SECTOR	DEPARTAMENTO	PROVINCIA	DISTRITO	MONTO ACTUALIZADO	SEC EJEC	EJECUTORA PRESUPUESTAL	IDENTIFICACION INVERSION	PMI 2020	PMI 2021	PMI 2022	PMI 2023	DEVENGADO ACUMULADO	PLIEGO
2433973	0		CREACION DE LOS SERVICIOS DE DRENAJE PLUVIAL EN LA QUEBRADA PRINCIPAL Y PASAJE NUMERO TRES DE LA LOCALIDAD LA CAPILLA, DISTRITO DE LA CAPILLA - PROVINCIA DE GENERAL SANCHEZ CERRO - DEPARTAMENTO DE MOQUEGUA	VIVIENDA, CONSTRUCCION Y SANEAMIENTO	MOQUEGUA	GENERAL SANCHEZ CERRO	MULTI-DISTRITAL	3577020	301491	MUNICIPALIDAD DISTRITAL DE LA CAPILLA	TRANSFERENCIAS	862890	539049	0	0	1018398	MINISTERIO DE VIVIENDA, CONSTRUCCION Y SANEAMIENTO
2307577	0		CREACION DEL SERVICIO DE DRENAJE PLUVIAL URBANO DE LA NUEVA CIUDAD DE BELEN - VARILLALITO, DISTRITO DE SAN JUAN BAUTISTA, PROVINCIA DE MAYNAS, DEPARTAMENTO DE LORETO	VIVIENDA, CONSTRUCCION Y SANEAMIENTO	LORETO	MAYNAS	SAN JUAN BAUTISTA	14570349	1085	PROGRAMA NACIONAL DE SANEAMIENTO URBANO	PROPIAS DE LA ENTIDAD	1797103	10077783	2187216	0	508216	MINISTERIO DE VIVIENDA, CONSTRUCCION Y SANEAMIENTO
2309894	0		INSTALACION DEL SISTEMA DE ALCANTARILLADO DE AGUAS PLUVIALES, EN LAS CALLES DELLO HORIZONTE, LOS HUAYRUROS, GUERRY I, LOS PAULLES, A.H. BELLO HORIZONTE, DISTRITO DE SAN JUAN BAUTISTA - MAYNAS - LORETO	VIVIENDA, CONSTRUCCION Y SANEAMIENTO	LORETO	MAYNAS	SAN JUAN BAUTISTA	7610607	301433	MUNICIPALIDAD DISTRITAL DE SAN JUAN BAUTISTA	TRANSFERENCIAS	3627271	508933	262092	0	513193	MINISTERIO DE VIVIENDA, CONSTRUCCION Y SANEAMIENTO
2304231	0		INSTALACION DEL SISTEMA DE ALCANTARILLADO DE AGUAS PLUVIALES, AA.HH. TRES UNIDOS, AMPLIACION NUCA MANCO KALI, NUEVA JERUSALEN, VILLA SELVA, DISTRITO DE SAN JUAN BAUTISTA - MAYNAS - LORETO	VIVIENDA, CONSTRUCCION Y SANEAMIENTO	LORETO	MAYNAS	SAN JUAN BAUTISTA	5133209	301433	MUNICIPALIDAD DISTRITAL DE SAN JUAN BAUTISTA	TRANSFERENCIAS	1103155	157773	0	0	1031259	MINISTERIO DE VIVIENDA, CONSTRUCCION Y SANEAMIENTO
2331898	0		MEJORAMIENTO DE LA INSTALACION DEL SISTEMA DE ALCANTARILLADO DE AGUAS PLUVIALES EN EL AA.HH. VIRGEN DE LOURDES, DISTRITO DE SAN JUAN BAUTISTA - MAYNAS - LORETO	VIVIENDA, CONSTRUCCION Y SANEAMIENTO	LORETO	MAYNAS	SAN JUAN BAUTISTA	4332767	301433	MUNICIPALIDAD DISTRITAL DE SAN JUAN BAUTISTA	TRANSFERENCIAS	606876	1659881	0	0	816596	MINISTERIO DE VIVIENDA, CONSTRUCCION Y SANEAMIENTO
2224650	0		MEJORAMIENTO DEL SERVICIO DE DRENAJE PLUVIAL DESDE EL JR. CHIDT, CHIRINOS HASTA EL JR. HALECON CUMBAZA QUEBRADA ANDAHUACAL, DISTRITO DE MORALES - SAN MARTIN - SAN	VIVIENDA, CONSTRUCCION Y SANEAMIENTO	SAN MARTIN	SAN MARTIN	MORALES	16676695	301768	MUNICIPALIDAD DISTRITAL DE MORALES	TRANSFERENCIAS	172204	1549361	0	0	12330471	MINISTERIO DE VIVIENDA, CONSTRUCCION Y SANEAMIENTO
2164368	0		INSTALACION DEL SISTEMA DE DRENAJE - AUCAYACU, DISTRITO DE JOSE CRESPO Y CASTILLO - LEONCIO PRADO - HUANUCO	VIVIENDA, CONSTRUCCION Y SANEAMIENTO	HUANUCO	LEONCIO PRADO	JOSE CRESPO Y CASTILLO	21766691	300930	MUNICIPALIDAD DISTRITAL DE CRESPO Y CASTILLO	TRANSFERENCIAS	182046	0	0	0	1806226	MINISTERIO DE VIVIENDA, CONSTRUCCION Y SANEAMIENTO

4.2 Reporte a nivel Nacional, Departamental, Provincial o Distrital

4.2.1 Reporte Principal

- Para generar el reporte gráfico de seguimiento al cierre de brechas a nivel nacional, departamental, provincial o distrital, se debe seleccionar en el menú desplegable las siguientes opciones: en "Año en evaluación" seleccionar "2020", en "Tipo de Reporte" seleccionar "Proyección" y en "Nivel de Reporte" seleccionar "Nacional", cuando la OPMI corresponda a un Sector, "Departamental" cuando corresponda a un Gobierno Regional, "Provincial" cuando pertenezca a una Municipalidad Provincial, y "Distrital" cuando se trate de una Municipalidad Distrital; y hacer clic en el botón " Consultar " (ver Gráfico N°23).

Gráfico N°23. Consulta de reporte gráfico de proyección del cierre de brechas a nivel nacional, departamental, provincial o distrital

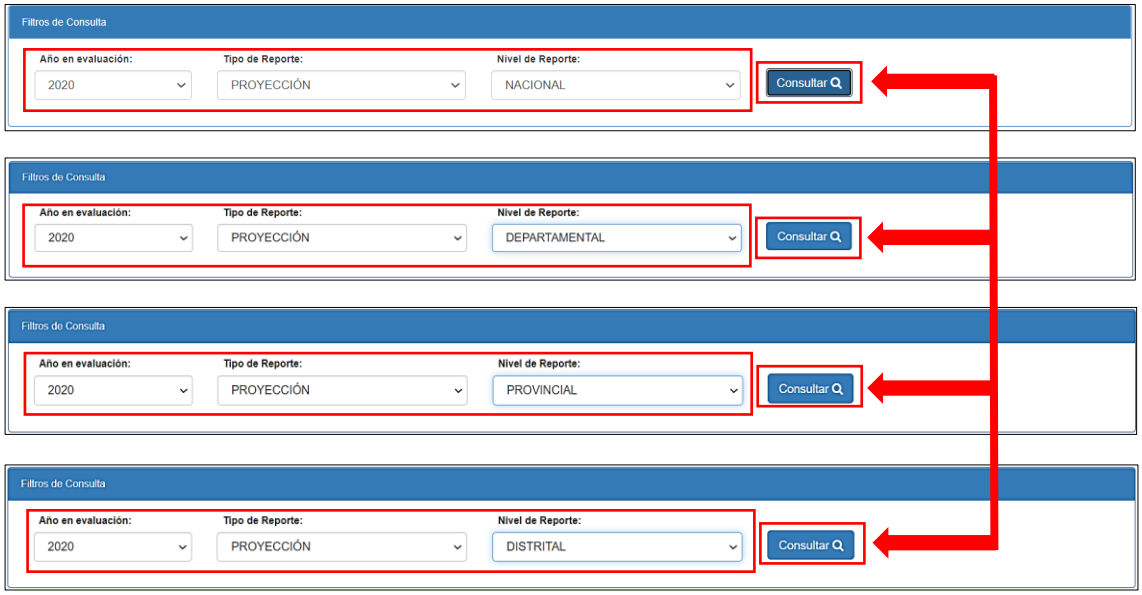

- El reporte gráfico muestra la lista de indicadores de brechas correspondientes al territorio geográfico que se analiza (nacional, departamental, provincial o distrital), la unidad de medida del indicador de brecha, el nivel de la brecha (que puede ser nacional, departamental, provincial o distrital, según el nivel del reporte seleccionado), la situación de la brecha al finalizar el año anterior al periodo de análisis, el valor programado del cierre de la brecha y la brecha pendiente de cierre en los 3 años del periodo de análisis, expresados en términos porcentuales; para este reporte se consideran todas las inversiones de PMIE que contribuyen al cierre de las brecha en el espacio geográfico del nivel de reporte seleccionado (nacional, departamental, provincial o distrital), identificando la contribución de cada nivel de gobierno y empresas públicas (ver Gráfico N° 24).

Gráfico N°24. Reporte gráfico de proyección del cierre de brechas a nivel nacional, departamental, provincial o distrital

PROYECCIÓN DEL CIERRE DE BRECHAS A NIVEL NACIONAL
PERIODO 2021 - 2023

Identificación de la Contribución: Sector | Gobiernos Regionales | Gobiernos Locales (MP) | Gobiernos Locales (MD) | Empresas

N°	OPC	ID	INDICADOR DE BRECHA	UNIDAD MEDIDA	NIVEL BRECHA	BRECHA AL 2020	AÑO	PROYECCIÓN DE LA BRECHA	
								Pendiente de cierre	Cierre
1		418	PORCENTAJE DE ÁREAS URBANAS SIN SERVICIO DE DRENAJE PLUVIAL	HA	Nacional	98.32%	2021	87.76%	10.56%
							2022	6.33%	92.00%
							2023	-986.10%	1,084.42%
2		561	PORCENTAJE DE CENTROS DE FORMACIÓN CON EL SERVICIO DE CAPACITACIÓN EN CONSTRUCCIÓN Y SANEAMIENTO POR IMPLEMENTAR	CENTRO DE FORMACIÓN	Nacional	40.54%	2021	37.84%	2.70%
							2022	29.73%	10.81%
							2023	37.84%	2.70%
3		497	PORCENTAJE DE CENTROS DE FORMACIÓN CON EL SERVICIO DE CAPACITACIÓN EN CONSTRUCCIÓN Y SANEAMIENTO QUE OPERAN EN CONDICIONES INADECUADAS	CENTRO DE FORMACIÓN	Nacional	78.26%	2021	78.26%	0.00%
							2022	54.61%	23.65%
							2023	-35.65%	113.91%
4		460	PORCENTAJE DE CENTROS DE INVESTIGACIÓN Y DESARROLLO (I+D) CON EL SERVICIO DE INVESTIGACIÓN EN CONSTRUCCIÓN Y SANEAMIENTO POR IMPLEMENTAR	CENTROS DE INVESTIGACIÓN Y DESARROLLO	Nacional	100.00%	2021	100.00%	0.00%
							2022	100.00%	0.00%
							2023	100.00%	0.00%

4.2.2 Reporte de Cálculos

- Por cada uno de los indicadores de brechas, se puede acceder al reporte que detalla los cálculos que se realizaron para obtener los porcentajes de las brechas programadas para los 3 años del periodo de análisis que se visualizan en el reporte gráfico, para generar este reporte se debe hacer clic en el icono “ ” que se encuentra al lado izquierdo de cada indicador (ver Gráfico N° 25).

Gráfico N°25. Consulta del reporte de cálculos de proyección del cierre de brechas a nivel nacional, departamental, provincial o distrital

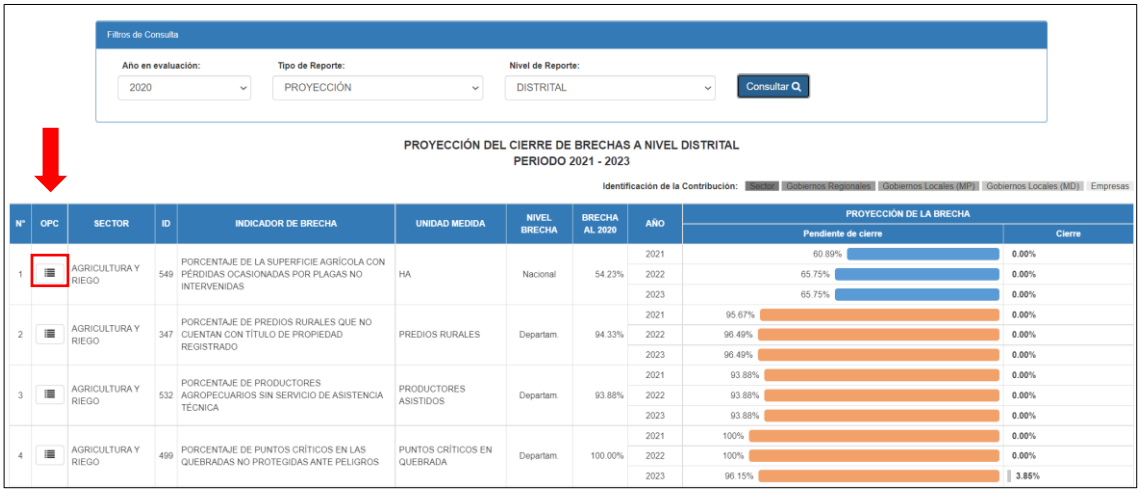

- El reporte de cálculos muestra las fórmulas y valores que dan lugar a la brecha al finalizar el año anterior al periodo de análisis, las contribuciones correspondientes a las inversiones programadas en la cartera de inversiones del PMIE en los 3 años del periodo de análisis, que se ejecutan en el espacio geográfico del nivel de reporte seleccionado (nacional, departamental, provincial o distrital), y los cálculos de la brecha cerrada y pendiente de cierre en términos porcentuales, desagregados geográficamente, identificando la contribución de cada nivel de gobierno y empresas públicas (ver Gráfico N° 26).

Gráfico N°26. Reporte de cálculos de proyección del cierre de brechas a nivel nacional, departamental, provincial o distrital

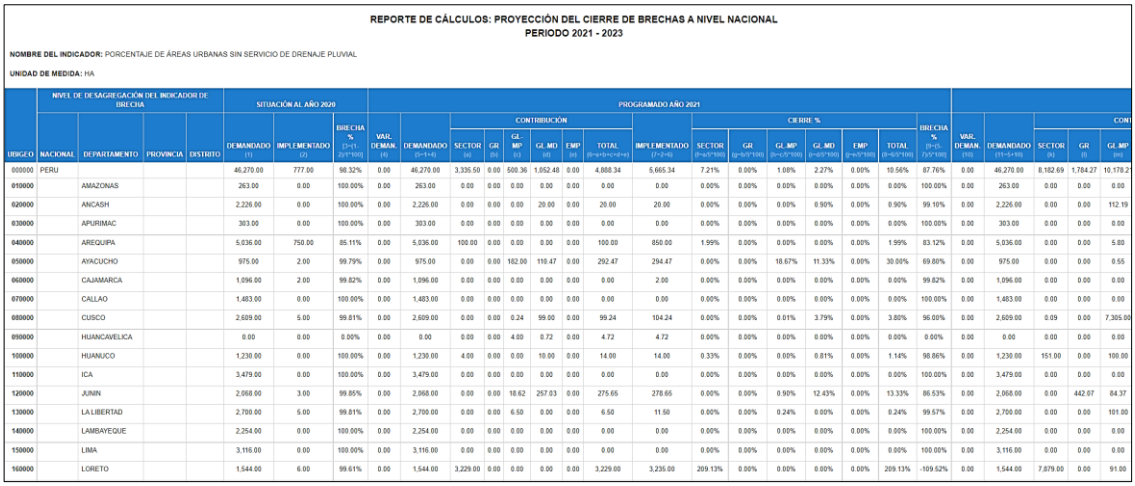

REPORTE DE CÁLCULOS: PROYECCIÓN DEL CIERRE DE BRECHAS A NIVEL NACIONAL
PERIODO 2021 - 2023

NOMBRE DEL INDICADOR: PORCENTAJE DE ÁREAS URBANAS SIN SERVICIO DE DRENAJE PLUVIAL

UNIDAD DE MEDIDA: HA

	NIVEL DE DESAGREGACIÓN DEL INDICADOR DE BRECHA				SITUACIÓN AL AÑO 2020			PROGRAMADO AÑO 2021																					
										CONTRIBUCIÓN							CIERRE %												
UBIGEO	NACIONAL	DEPARTAMENTO	PROVINCIA	DISTRITO	DEMANDADO (1)	IMPLEMENTADO (2)	BRECHA % (3=(1-2)/1*100)	VAR. DEMAN. (4)	DEMANDADO (5=1+4)	SECTOR (6)	GR (7)	GL-MP (8)	GL_MD (9)	EMP (10)	TOTAL (11=6+7+8+9+10)	IMPLEMENTADO (12=2+11)	SECTOR (13=6/5*100)	GR (14=7/5*100)	GL_MP (15=8/5*100)	GL_MD (16=9/5*100)	EMP (17=10/5*100)	TOTAL (18=11/5*100)	BRECHA % (19=(5-12)/5*100)	VAR. DEMAN. (20)	DEMANDADO (21=5+20)	SECTOR (22)	GR (23)	GL_MP (24)
000000	PERU				46,270.00	777.00	98.32%	0.00	46,270.00	3,335.50	0.00	500.36	1,952.48	0.00	4,888.34	5,665.34	7.21%	0.00%	1.08%	2.27%	0.00%	10.56%	87.76%	0.00	46,270.00	8,182.69	1,784.27	10,178.2
010000		AMAZONAS			263.00	0.00	100.00%	0.00	263.00	0.00	0.00	0.00	0.00	0.00	0.00	0.00	0.00%	0.00%	0.00%	0.00%	0.00%	0.00%	100.00%	0.00	263.00	0.00	0.00	0.00
020000		ANCASH			2,226.00	0.00	100.00%	0.00	2,226.00	0.00	0.00	0.00	20.00	0.00	20.00	20.00	0.00%	0.00%	0.00%	0.90%	0.00%	0.90%	99.10%	0.00	2,226.00	0.00	0.00	112.19
030000		APURIMAC			303.00	0.00	100.00%	0.00	303.00	0.00	0.00	0.00	0.00	0.00	0.00	0.00	0.00%	0.00%	0.00%	0.00%	0.00%	0.00%	100.00%	0.00	303.00	0.00	0.00	0.00
040000		AREQUIPA			5,036.00	750.00	85.11%	0.00	5,036.00	100.00	0.00	0.00	0.00	0.00	100.00	850.00	1.99%	0.00%	0.00%	0.00%	0.00%	1.99%	83.12%	0.00	5,036.00	0.00	0.00	5.80
050000		AYACUCHO			975.00	2.00	99.79%	0.00	975.00	0.00	0.00	182.00	110.47	0.00	292.47	294.47	0.00%	0.00%	18.67%	11.33%	0.00%	30.00%	69.80%	0.00	975.00	0.00	0.00	0.55
060000		CAJAMARCA			1,096.00	2.00	99.82%	0.00	1,096.00	0.00	0.00	0.00	0.00	0.00	0.00	2.00	0.00%	0.00%	0.00%	0.00%	0.00%	0.00%	99.82%	0.00	1,096.00	0.00	0.00	0.00
070000		CALLAO			1,483.00	0.00	100.00%	0.00	1,483.00	0.00	0.00	0.00	0.00	0.00	0.00	0.00	0.00%	0.00%	0.00%	0.00%	0.00%	0.00%	100.00%	0.00	1,483.00	0.00	0.00	0.00
080000		CUSCO			2,609.00	5.00	99.81%	0.00	2,609.00	0.00	0.00	0.24	99.00	0.00	99.24	104.24	0.00%	0.00%	0.01%	3.79%	0.00%	3.80%	96.00%	0.00	2,609.00	0.09	0.00	7,305.00
090000		HUANCAVELICA			0.00	0.00	0.00%	0.00	0.00	0.00	0.00	4.00	0.72	0.00	4.72	4.72	0.00%	0.00%	0.00%	0.00%	0.00%	0.00%	0.00%	0.00	0.00	0.00	0.00	0.00
100000		HUANUCO			1,230.00	0.00	100.00%	0.00	1,230.00	4.00	0.00	0.00	10.00	0.00	14.00	14.00	0.33%	0.00%	0.00%	0.81%	0.00%	1.14%	98.86%	0.00	1,230.00	151.00	0.00	100.00
110000		ICA			3,479.00	0.00	100.00%	0.00	3,479.00	0.00	0.00	0.00	0.00	0.00	0.00	0.00	0.00%	0.00%	0.00%	0.00%	0.00%	0.00%	100.00%	0.00	3,479.00	0.00	0.00	0.00
120000		JUNIN			2,068.00	3.00	99.85%	0.00	2,068.00	0.00	0.00	18.62	257.03	0.00	275.65	278.65	0.00%	0.00%	0.90%	12.43%	0.00%	13.33%	86.53%	0.00	2,068.00	0.00	442.07	64.37
130000		LA LIBERTAD			2,700.00	5.00	99.81%	0.00	2,700.00	0.00	0.00	6.50	0.00	0.00	6.50	11.50	0.00%	0.00%	0.24%	0.00%	0.00%	0.24%	99.57%	0.00	2,700.00	0.00	0.00	101.00
140000		LAMBAYEQUE			2,254.00	0.00	100.00%	0.00	2,254.00	0.00	0.00	0.00	0.00	0.00	0.00	0.00	0.00%	0.00%	0.00%	0.00%	0.00%	0.00%	100.00%	0.00	2,254.00	0.00	0.00	0.00
150000		LIMA			3,116.00	0.00	100.00%	0.00	3,116.00	0.00	0.00	0.00	0.00	0.00	0.00	0.00	0.00%	0.00%	0.00%	0.00%	0.00%	0.00%	100.00%	0.00	3,116.00	0.00	0.00	0.00
160000		LORETO			1,544.00	6.00	99.61%	0.00	1,544.00	3,229.00	0.00	0.00	0.00	0.00	3,229.00	3,235.00	209.13%	0.00%	0.00%	0.00%	0.00%	209.13%	-109.52%	0.00	1,544.00	7,879.00	0.00	91.00

4.2.3 Reporte de Datos

- Adicionalmente al reporte de cálculos, por cada indicador de brecha, se puede acceder al reporte de datos que detalla las inversiones que se consideran en los cálculos de la proyección del cierre de brechas a nivel nacional, departamental, provincial o distrital; haciendo clic en el icono " Exportar " que se encuentra en la parte superior izquierda del reporte de cálculos (ver Gráfico N° 27).

Gráfico N°27. Consulta del reporte de datos de proyección del cierre de brechas a nivel nacional, departamental, provincial o distrital

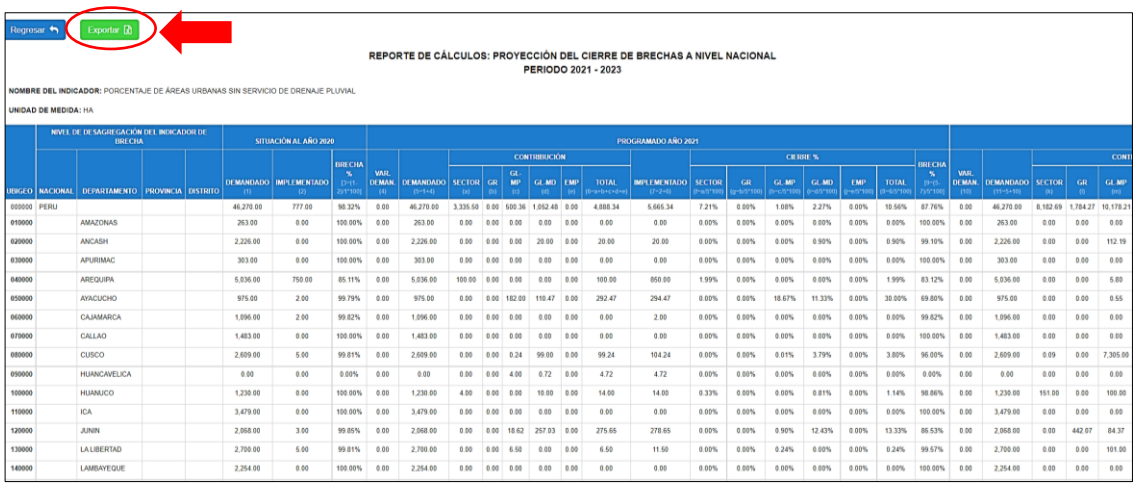

Regresar | Exportar

REPORTE DE CÁLCULOS: PROYECCIÓN DEL CIERRE DE BRECHAS A NIVEL NACIONAL
PERIODO 2021 - 2023

NOMBRE DEL INDICADOR: PORCENTAJE DE ÁREAS URBANAS SIN SERVICIO DE DRENAJE PLUVIAL

UNIDAD DE MEDIDA: HA

	NIVEL DE DESAGREGACIÓN DEL INDICADOR DE BRECHA				SITUACIÓN AL AÑO 2020			PROGRAMADO AÑO 2021																							
										CONTRIBUCIÓN							CIERRE %														
UBIGEO	NACIONAL	DEPARTAMENTO	PROVINCIA	DISTRITO	DEMANDADO (1)	IMPLEMENTADO (2)	BRECHA % (3=(1-2)/1*100)	VAR. DEMAN. (4)	DEMANDADO (5=1+4)	SECTOR (a)	GR (b)	GL-MP (c)	GL-MD (d)	EMP (e)	TOTAL (f=a+b+c+d+e)	IMPLEMENTADO (7=2+6)	SECTOR (g=a/5*100)	GR (h=b/5*100)	GL-MP (i=c/5*100)	GL-MD (j=d/5*100)	EMP (k=e/5*100)	TOTAL (l=f/5*100)	BRECHA % (9=(5-7)/5*100)	VAR. DEMAN. (10)	DEMANDADO (11=5+10)	SECTOR (a)	GR (b)	GL-MP (c)
000000	PERÚ				46,270.00	777.00	98.32%	0.00	46,270.00	3,335.50	0.00	500.36	1,052.48	0.00	4,888.34	5,665.34	7.21%	0.00%	1.08%	2.27%	0.00%	10.56%	87.76%	0.00	46,270.00	8,182.69	1,784.27	10,178.21
010000		AMAZONAS			263.00	0.00	100.00%	0.00	263.00	0.00	0.00	0.00	0.00	0.00	0.00	0.00	0.00%	0.00%	0.00%	0.00%	0.00%	0.00%	100.00%	0.00	263.00	0.00	0.00	0.00
020000		ANCASH			2,226.00	0.00	100.00%	0.00	2,226.00	0.00	0.00	0.00	20.00	0.00	20.00	20.00	0.00%	0.00%	0.00%	0.90%	0.00%	0.90%	99.10%	0.00	2,226.00	0.00	0.00	112.19
030000		APURIMAC			303.00	0.00	100.00%	0.00	303.00	0.00	0.00	0.00	0.00	0.00	0.00	0.00	0.00%	0.00%	0.00%	0.00%	0.00%	0.00%	100.00%	0.00	303.00	0.00	0.00	0.00
040000		AREQUIPA			5,036.00	750.00	85.11%	0.00	5,036.00	100.00	0.00	0.00	0.00	0.00	100.00	850.00	1.99%	0.00%	0.00%	0.00%	0.00%	1.99%	83.12%	0.00	5,036.00	0.00	0.00	5.80
050000		AYACUCHO			975.00	2.00	99.79%	0.00	975.00	0.00	0.00	182.00	110.47	0.00	292.47	294.47	0.00%	0.00%	18.67%	11.33%	0.00%	30.00%	69.80%	0.00	975.00	0.00	0.00	0.55
060000		CAJAMARCA			1,096.00	2.00	99.82%	0.00	1,096.00	0.00	0.00	0.00	0.00	0.00	0.00	2.00	0.00%	0.00%	0.00%	0.00%	0.00%	0.00%	99.82%	0.00	1,096.00	0.00	0.00	0.00
070000		CALLAO			1,483.00	0.00	100.00%	0.00	1,483.00	0.00	0.00	0.00	0.00	0.00	0.00	0.00	0.00%	0.00%	0.00%	0.00%	0.00%	0.00%	100.00%	0.00	1,483.00	0.00	0.00	0.00
080000		CUSCO			2,609.00	5.00	99.81%	0.00	2,609.00	0.00	0.00	0.24	99.00	0.00	99.24	104.24	0.00%	0.00%	0.01%	3.79%	0.00%	3.80%	96.00%	0.00	2,609.00	0.09	0.00	7,305.00
090000		HUANCAVELICA			0.00	0.00	0.00%	0.00	0.00	0.00	0.00	4.00	0.72	0.00	4.72	4.72	0.00%	0.00%	0.00%	0.00%	0.00%	0.00%	0.00%	0.00	0.00	0.00	0.00	0.00
100000		HUANUCO			1,230.00	0.00	100.00%	0.00	1,230.00	4.00	0.00	0.00	10.00	0.00	14.00	14.00	0.33%	0.00%	0.00%	0.81%	0.00%	1.14%	98.86%	0.00	1,230.00	151.00	0.00	100.00
110000		ICA			3,479.00	0.00	100.00%	0.00	3,479.00	0.00	0.00	0.00	0.00	0.00	0.00	0.00	0.00%	0.00%	0.00%	0.00%	0.00%	0.00%	100.00%	0.00	3,479.00	0.00	0.00	0.00
120000		JUNIN			2,068.00	3.00	99.85%	0.00	2,068.00	0.00	0.00	18.62	257.03	0.00	275.65	278.65	0.00%	0.00%	0.90%	12.43%	0.00%	13.33%	86.53%	0.00	2,068.00	0.00	442.07	84.37
130000		LA LIBERTAD			2,700.00	5.00	99.81%	0.00	2,700.00	0.00	0.00	6.50	0.00	0.00	6.50	11.50	0.00%	0.00%	0.24%	0.00%	0.00%	0.24%	99.57%	0.00	2,700.00	0.00	0.00	101.00
140000		LAMBAYEQUE			2,254.00	0.00	100.00%	0.00	2,254.00	0.00	0.00	0.00	0.00	0.00	0.00	0.00	0.00%	0.00%	0.00%	0.00%	0.00%	0.00%	100.00%	0.00	2,254.00	0.00	0.00	0.00

- El reporte de datos muestra el código único, nombre de la inversión, ubicación geográfica, contribución, entre otros datos, de cada una de las inversiones programadas, que se consideran en los cálculos de la proyección del cierre de brechas a nivel nacional, departamental, provincial o distrital (ver Gráfico N° 28).

Gráfico N°28. Reporte de datos de la proyección del cierre de brechas a nivel nacional, departamental, provincial o distrital

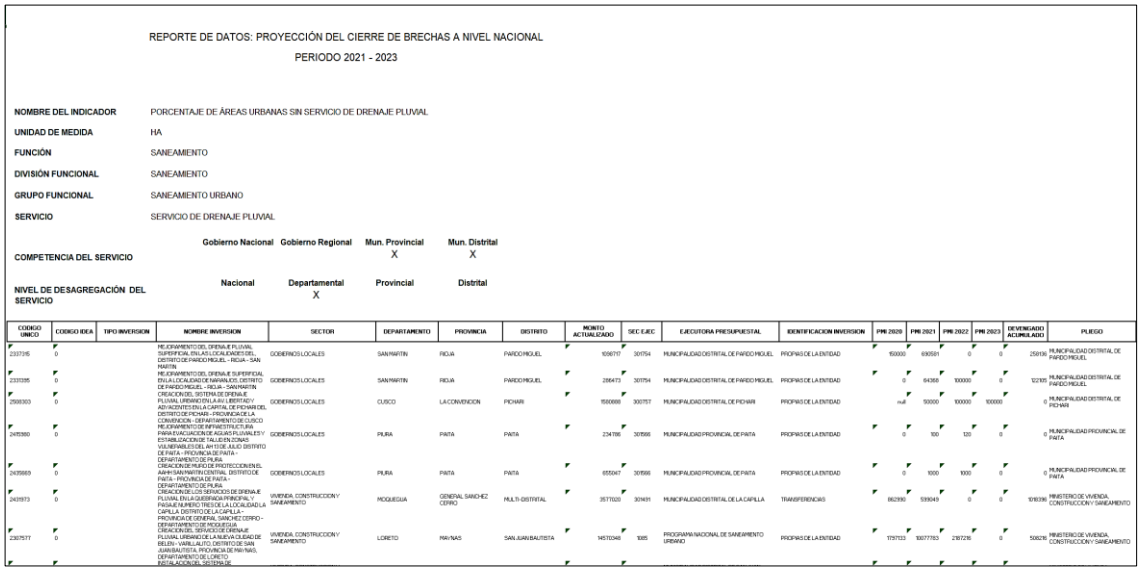

REPORTE DE DATOS: PROYECCIÓN DEL CIERRE DE BRECHAS A NIVEL NACIONAL
PERIODO 2021 - 2023

NOMBRE DEL INDICADOR PORCENTAJE DE ÁREAS URBANAS SIN SERVICIO DE DRENAJE PLUVIAL

UNIDAD DE MEDIDA HA

FUNCIÓN SANEAMIENTO

DIVISIÓN FUNCIONAL SANEAMIENTO

GRUPO FUNCIONAL SANEAMIENTO URBANO

SERVICIO SERVICIO DE DRENAJE PLUVIAL

	Gobierno Nacional	Gobierno Regional	Mun. Provincial	Mun. Distrital
COMPETENCIA DEL SERVICIO			X	X

	Nacional	Departamental	Provincial	Distrital
NIVEL DE DESAGREGACIÓN DEL SERVICIO		X		

CODIGO UNICO	CODIGO IDEA	TIPO INVERSION	NOMBRE INVERSION	SECTOR	DEPARTAMENTO	PROVINCIA	DISTRITO	MONTO ACTUALIZADO	SEC EJEC	EJECUTORA PRESUPUESTAL	IDENTIFICACION INVERSION	PMI 2020	PMI 2021	PMI 2022	PMI 2023	DEVENGADO ACUMULADO	PLIEGO
2337315	0		MEJORAMIENTO DEL DRENAJE PLUVIAL SUPERFICIAL EN LAS LOCALIDADES DEL DISTRITO DE PAREDO MIGUEL - RIOJA - SAN MARTIN	GOBIERNOS LOCALES	SAN MARTIN	RIOJA	PAREDO MIGUEL	109677	301754	MUNICIPALIDAD DISTRITAL DE PAREDO MIGUEL	PROPIAS DE LA ENTIDAD	150000	630581	0	0	250130	MUNICIPALIDAD DISTRITAL DE PAREDO MIGUEL
2333395	0		MEJORAMIENTO DEL DRENAJE SUPERFICIAL EN LA LOCALIDAD DE NARANJOS, DISTRITO DE PAREDO MIGUEL - RIOJA - SAN MARTIN	GOBIERNOS LOCALES	SAN MARTIN	RIOJA	PAREDO MIGUEL	286473	301754	MUNICIPALIDAD DISTRITAL DE PAREDO MIGUEL	PROPIAS DE LA ENTIDAD	0	64368	100000	0	122163	MUNICIPALIDAD DISTRITAL DE PAREDO MIGUEL
2508303	0		CREACION DEL SISTEMA DE DRENAJE PLUVIAL URBANO EN LA AV. LIBERTAD Y AV. NICOVITES EN LA CAPITAL DE PICHARI, DISTRITO DE PICHARI, PROVINCIA LA CONVENCION - DEPARTAMENTO DE CUSCO	GOBIERNOS LOCALES	CUSCO	LA CONVENCION	PICHARI	1586668	300757	MUNICIPALIDAD DISTRITAL DE PICHARI	PROPIAS DE LA ENTIDAD	null	100000	100000	100000	0	MUNICIPALIDAD DISTRITAL DE PICHARI
2455380	0		MEJORAMIENTO DE INFRAESTRUCTURA PARA EVACUACION DE AGUAS PLUVIALES Y ESTABILIZACION DE TALUDES EN ZONAS VULNERABLES DEL AH 17 DE JULIO, DISTRITO DE PAITA - PROVINCIA DE PAITA - DEPARTAMENTO DE PIURA	GOBIERNOS LOCALES	PIURA	PAITA	PAITA	234706	307666	MUNICIPALIDAD PROVINCIAL DE PAITA	PROPIAS DE LA ENTIDAD	0	100	120	0	0	MUNICIPALIDAD PROVINCIAL DE PAITA
2435669	0		CREACION DE MURO DE PROTECCION EN EL AAHH SAN MARTIN CENTRAL, DISTRITO DE PAITA - PROVINCIA DE PAITA - DEPARTAMENTO DE PIURA	GOBIERNOS LOCALES	PIURA	PAITA	PAITA	655047	307666	MUNICIPALIDAD PROVINCIAL DE PAITA	PROPIAS DE LA ENTIDAD	0	1000	1000	0	0	MUNICIPALIDAD PROVINCIAL DE PAITA
2431973	0		CREACION DE LOS SERVICIOS DE DRENAJE PLUVIAL EN LA QUEBRADA PRINCIPAL Y CANALES, DISTRITO DE LA CAPILLA, LOCALIDAD LA CAPILLA, DISTRITO DE LA CAPILLA, PROVINCIA DE GENERAL SANCHEZ CERRO - DEPARTAMENTO DE MOQUEGUA	VIVIENDA, CONSTRUCCION Y SANEAMIENTO	MOQUEGUA	GENERAL SANCHEZ CERRO	MULTI-DISTRITAL	3577023	301431	MUNICIPALIDAD DISTRITAL DE LA CAPILLA	TRANSFERENCIAS	662390	539049	0	0	1018339	MINISTERIO DE VIVIENDA, CONSTRUCCION Y SANEAMIENTO
2307577	0		CREACION DEL SERVICIO DE DRENAJE PLUVIAL URBANO DE LA NUEVA CIUDAD DE BELEN - VARILLA LITO, DISTRITO DE SAN JUAN BAUTISTA, PROVINCIA DE MAYNAS, DEPARTAMENTO DE LORETO INSTALACION DEL SISTEMA DE	VIVIENDA, CONSTRUCCION Y SANEAMIENTO	LORETO	MAYNAS	SAN JUAN BAUTISTA	14570348	1085	PROGRAMA NACIONAL DE SANEAMIENTO URBANO	PROPIAS DE LA ENTIDAD	1757133	10077783	2187276	0	5006256	MINISTERIO DE VIVIENDA, CONSTRUCCION Y SANEAMIENTO

Instructivo
Seguimiento y Proyección del Cierre de Brechas

2021

Actualizado al 12 de julio

Nota técnica:
El contenido del presente documento fue elaborado en el marco de la Directiva General del Sistema Nacional de Programación Multianual y Gestión de Inversiones, aprobada con Resolución Directoral N° 001-2019-EF/63.01. Este instructivo es propiedad intelectual del Ministerio de Economía y Finanzas, por lo que se prohíbe su reproducción total o parcial. En caso se emplee contenidos, imágenes y/o textos; estos deberán citarse correctamente.

Dirección General de Programación Multianual de Inversiones
Ministerio de Economía y Finanzas